

Estadística de resultados de la Consulta de Presupuesto Participativo **2023** y **2024**

Tomo I



25
AÑOS

INSTITUTO ELECTORAL
CIUDAD DE MÉXICO

FORTALECIENDO LA DEMOCRACIA



CONSEJO GENERAL DEL INSTITUTO ELECTORAL DE LA CIUDAD DE MÉXICO

Consejera presidenta: Patricia Avendaño Durán
Consejeras y consejeros electorales: Carolina del Ángel Cruz
Erika Estrada Ruiz
Mauricio Huesca Rodríguez
Sonia Pérez Pérez
César Ernesto Ramos Mega
Bernardo Valle Monroy
Secretario ejecutivo: Bernardo Núñez Yedra

REPRESENTANTES DE LOS PARTIDOS POLÍTICOS ANTE EL CONSEJO GENERAL

Partido Acción Nacional: Andrés Sánchez Miranda, propietario
Juan Dueñas Morales, suplente
Partido Revolucionario Institucional: Enrique Nieto Franzoni, propietario
Christian Omar Castillo Triana, suplente
Partido de la Revolución Democrática: Arturo Emiliano Rosas Ortega, propietario
Partido del Trabajo: Ernesto Villarreal Cantú, propietario
Benjamín Jiménez Melo, suplente
Partido Verde Ecologista de México: Yuri Pavón Romero, propietario
Dafne Rosario Medina Martínez, suplente
Movimiento Ciudadano: Natalia Dahi Barajas Rangel, propietaria
Horacio Salomón Abreu García, suplente
Morena: Eduardo Santillán Pérez, propietario
Carlos Yael Vázquez Méndez, suplente

DIPUTADAS Y DIPUTADOS INVITADOS PERMANENTES DE LOS GRUPOS PARLAMENTARIOS DEL CONGRESO DE LA CIUDAD DE MÉXICO

Partido Acción Nacional: Diego Orlando Garrido López, propietario
Aníbal Alexandro Cañéz Morales, suplente
Partido Revolucionario Institucional: Maxta Iraís González Carrillo, propietaria
Ernesto Alarcón Jiménez, suplente
Partido de la Revolución Democrática: Gabriela Quiroga Anguiano, propietaria
Partido del Trabajo: Circe Camacho Bastida, propietaria
María de Lourdes Paz Reyes, suplente
Morena: Yuriri Ayala Zúñiga, propietaria

DIPUTADAS Y DIPUTADOS INVITADOS PERMANENTES DE LAS ASOCIACIONES PARLAMENTARIAS DEL CONGRESO DE LA CIUDAD DE MÉXICO

Asociación Parlamentaria
Alianza Verde Juntos por la Ciudad: Javier Ramos Franco, propietario
José Martín Padilla Sánchez, suplente
Asociación Parlamentaria Ciudadana: Royfid Torres González, propietario
Daniela Gicela Álvarez Camacho, suplente
Asociación Parlamentaria
Mujeres Demócratas: Elizabeth Mateos Hernández, coordinadora
Asociación Parlamentaria Izquierda Liberal: Jorge Gaviño Ambríz, propietario

Estadística de resultados de la Consulta de Presupuesto Participativo **2023 y 2024**

Tomo I



Contenido

DIRECCIÓN EJECUTIVA DE ORGANIZACIÓN ELECTORAL Y GEOESTADÍSTICA

Coordinación general: Cecilia Aida Hernández Cruz, directora ejecutiva

Coordinación de proyecto: Héctor Alfredo Robles García, coordinador de Organización Electoral

Supervisión: Gerardo Napoleón Díaz Castellanos, jefe de la Unidad de Organización Electoral I (encargado de despacho)

Desarrollo estadístico, integración de cifras y diseño: Rocío Baltazar Hernández, jefa del Departamento de Organización Electoral II • Uriel Díaz Molar, analista • Christian Quintana Padilla, analista

Validación de cifras: Perla Gabriela Vázquez Reyes, asistencia técnica de Organización Electoral • Andrea Victoria García, asistencia técnica de Organización Electoral • Thelma Margarita Domínguez Domínguez, asistencia técnica de Organización Electoral • Juan Carlos Paniagua García, asistencia técnica de Organización Electoral • María Angélica Intlán Pérez, asistente administrativa • Arturo Barzalobre Gerónimo, asistente operativo "A" • Ricardo Picazo Barba, asistente operativo "A" • Martín Magaña Vázquez, asistente operativo "A" • Francisco Javier Martínez López, asistente operativo "A"

Generación de mapas: Susana Hernández Polo, directora de Geografía y Proyectos Especiales, Ignacio González Jiménez, subdirector de Información Geográfica • José Carlos Rueda Pérez, jefe del Departamento de Procesamiento y Análisis Cartográfico para los Procesos de Participación Ciudadana

Edición

DIRECCIÓN EJECUTIVA DE EDUCACIÓN CÍVICA Y CONSTRUCCIÓN DE CIUDADANÍA

Gustavo Uribe Robles, encargado del Despacho de la Dirección Ejecutiva

Coordinación: José Luis García Torres Pineda, coordinador editorial

Supervisión: Kythzia Cañas Villamar, jefa del Departamento de Diseño y Edición

Diseño y formación: José Luis Guerrero Hernández, analista diseñador

Corrección de estilo: Teresa Rodríguez, analista correctora de estilo

D.R. © Instituto Electoral de la Ciudad de México

Huizaches 25, Rancho Los Colorines,

Tlalpan, 14386, Ciudad de México

Primera edición, agosto de 2024

www.iecm.mx

Publicación electrónica de distribución gratuita, prohibida su venta

Índice

Introducción	7
Nota metodológica	9
Análisis descriptivo	21
Capítulo I. Entidad	28
Ciudad de México	29
Capítulo II. Demarcaciones territoriales	52
Azcapotzalco	53
Coyoacán	71
Cuajimalpa de Morelos	99
Gustavo A. Madero	107
Iztacalco	141
Iztapalapa	153
La Magdalena Contreras	191
Milpa Alta	201
Álvaro Obregón	205
Tláhuac	241
Tlalpan	253
Xochimilco	281
Benito Juárez	293
Cuauhtémoc	305
Miguel Hidalgo	317
Venustiano Carranza	333
Capítulo III. Pueblos originarios	347
Capítulo IV. Comparativo	351

Introducción

La participación ciudadana es un derecho fundamental en la capital del país, permitiendo a las personas ciudadanas incidir de manera individual o colectiva en las decisiones públicas que afectan su entorno, abordando las problemáticas de la población en ámbitos específicos.

ANÓNIMO

La participación ciudadana es un pilar fundamental en la construcción de una sociedad democrática y comprometida con su entorno. En la Ciudad de México, este principio se ha cristalizado en la *Ley de Participación Ciudadana de la Ciudad de México* (LPCCM), la cual otorga a las personas ciudadanas, de manera individual o colectiva, el derecho y la responsabilidad de influir en las decisiones públicas que afectan sus vidas.

Durante más de una década, esta Ley ha evolucionado significativamente para garantizar el derecho de la ciudadanía en los mecanismos participativos que se establecen en la LPCCM, redefiniendo la organización y ejecución de programas enfocados en abordar las necesidades de la población en ámbitos específicos.

En este contexto, dentro del marco de la democracia participativa establecida por la LPCCM, resalta uno de los instrumentos más emblemáticos: el Presupuesto Participativo, el cual tiene como propósito que las personas ciudadanas ejerzan su derecho a decidir sobre la asignación de recursos proporcionados por el Gobierno de la Ciudad de México; a través de la propuesta de proyectos que mejoren su entorno y cubran sus necesidades, con el objetivo de fortalecer la convivencia y la acción comunitaria, elementos fundamentales para la reconstrucción del tejido social y la solidaridad entre las personas vecinas y habitantes de la ciudad.

El Instituto Electoral de la Ciudad de México (IECM) organizó la elección de las Comisiones de Participación Comunitaria (Copaco) y la Consulta de Presupuesto Participativo (CPP) 2023 y 2024, cuya jornada electiva única tuvo verificativo el 7 de mayo de 2023. Es pertinente resaltar que entre el 28 de abril y el 4 de mayo de 2023, la ciudadanía pudo ejercer su derecho a opinar en la CPP 2023 y 2024 a través del Sistema Electrónico por Internet (SEI) y, de manera presencial, con boletas de papel, en las mesas receptoras de votación y opinión (MRVyo), como ya se señaló, el 7 de mayo del mismo año.

Una de las atribuciones conferidas al IECM en la normativa electoral es la responsabilidad de elaborar y divulgar estadísticas relacionadas con los mecanismos de participación ciudadana. En este contexto, se presenta la *Estadística de resultados de la Consulta de Presupuesto Participativo 2023 y 2024*. El propósito central de este documento es exponer los resultados de las opiniones vertidas por las personas ciudadanas sobre los proyectos sometidos a consulta para cada año fiscal. Estos resultados determinan la asignación de los recursos del presupuesto participativo en las diversas unidades territoriales.

Esta estadística se estructura en dos tomos. El tomo uno, que corresponde a la CPP 2023, se integra por cuatro capítulos. En el primero de ellos se ofrece una visión estadística de la entidad. El segundo aborda las 16 demarcaciones territoriales de la Ciudad de México; se proporcionan datos sobre opiniones emitidas por rubro y proyecto específico, además de la participación geográfica, por medio de tablas y gráficos. También se incluyen mapas temáticos que ilustran los niveles de participación y los rubros más destacados por demarcación territorial.

El tercer capítulo resalta los proyectos específicos a ejecutarse en los 50 pueblos originarios, cuya selección se basó en sus usos y costumbres, autoridades tradicionales y sus sistemas normativos internos. Por último, en el cuarto capítulo se presenta un comparativo de los resultados de este tipo de ejercicios participativos, desde la CPP de 2011 a la de 2023; se analizan variables como la lista nominal, las opiniones emitidas por modalidad y el porcentaje de participación.

El tomo dos se refiere a los resultados de la CPP 2024 y se divide en cuatro capítulos. En el primero y segundo se muestra la información de la entidad y de las demarcaciones territoriales, respectivamente. El tercer capítulo detalla los proyectos específicos ganadores en los 50 pueblos originarios, cuya selección se basó en sus usos y costumbres, autoridades tradicionales y sus sistemas normativos internos. Finalmente, en el capítulo cuatro se incorpora información referente a la participación con relación al presupuesto participativo en otros países, con la finalidad de enriquecer el análisis de la participación en la Ciudad de México y en el resto del mundo.

Por último, este documento se complementa con un análisis descriptivo que resalta los aspectos más relevantes que emergen de esta compilación de datos.

Nota metodológica

En este apartado se explica el procedimiento ejecutado para recopilar la información con la que se elaboró esta *Estadística de resultados de la Consulta de Presupuesto Participativo 2023 y 2024*, así como los pasos implícitos en el procesamiento de la información y precisiones relativas al tratamiento de la información en los distintos ámbitos de agregación.

Recopilación de las variables

Para confeccionar la estadística, una de las primeras acciones fue gestionar y obtener la información de las variables descritas en los formatos del *Proyecto de contenido de la estadística de resultados de la Consulta de Presupuesto Participativo 2023 y 2024*, aprobado por la Comisión Permanente de Organización Electoral y Geoestadística mediante acuerdo COEG/14/2023, en su tercera sesión ordinaria, efectuada el 27 de marzo de 2023.

La mayoría de esa información deriva de los sistemas informáticos utilizados por las áreas del Instituto Electoral de la Ciudad de México (IECM) en las diferentes etapas de la organización de la jornada electiva única, conforme a lo siguiente:

Información	Área responsable
Número de opiniones emitidas por la ciudadanía, datos capturados en el Sistema Informático de Validación de Resultados de la Consulta de Presupuesto Participativo 2023 y 2024 (SIVACC).	Dirección Ejecutiva de Organización Electoral y Geoestadística (DEOEYG)
Número de paquetes recibidos en los órganos desconcentrados (OD) la noche de la jornada electiva única, registrados en el Sistema de Seguimiento a la Distribución de Documentación y Materiales Electivos y Recepción de Paquetes Electivos (SEDIMDECC).	DEOEYG
Número de mesas receptoras de votación y opinión (MRVYO) instaladas. Dato registrado en el Sistema de Ubicación de Mesas para Mecanismos de Participación Ciudadana (SUMPAC).	DEOEYG
Número de proyectos registrados, dictaminados favorable o negativamente, obtenido del Sistema de Registro de Proyectos Específicos (SIPROE).	Dirección Ejecutiva de Participación Ciudadana y Capacitación (DEPCYC)
Actas digitalizadas de la jornada única y del escrutinio y cómputo en mesas receptoras de votación y opinión (MRVYO).	Órgano desconcentrado (OD)
Constancias de clausura de MRVYO y remisión del paquete consultivo al órgano desconcentrado, digitalizadas.	OD
Constancias de validación de resultados, digitalizadas.	OD

Una variable que forma parte de la estadística es la información de la lista nominal de electores de la Ciudad de México, insumo proporcionado por la Dirección Ejecutiva del Registro Federal de Electores (DERFE) del Instituto Nacional Electoral (INE), que, para este ejercicio, tuvo fecha de corte al 15 de marzo de 2023. Dicha información se recibe a nivel manzana, misma que es agrupada por unidad territorial (UT) conforme al Marco Geográfico de Participación Ciudadana (MGPC) para obtener el número de ciudadanía registrada a cada una de ellas y, con ello, conseguir el dato de la lista nominal estimada para calcular la participación. No obstante, es necesario aclarar que el hecho de que la lista nominal sea una estimación implica que las personas ciudadanas registradas en las manzanas compartidas con más de una UT no se pueden referenciar a una UT en específico, sino que queda su registro dentro de todo el grupo de UT que comparte dichas manzanas, lo que permite a la persona ciudadana elegir la UT en la que emitirá su opinión. En virtud de lo anterior, la participación ciudadana en las UT que se encuentran en esta situación podría rebasar 100 %.

Una vez recopilados los insumos, se procedió a llevar a cabo una exhaustiva revisión y análisis de los datos. Para lograrlo, se implementaron acciones destinadas a garantizar la certeza y coherencia de la información presentada en esta publicación.

Con respecto a la información de la participación en ejercicios de presupuesto participativo en otros países, se llevó a cabo una investigación en Internet y se encontró la siguiente información:

Ciudad/País	Entidad organizadora	Enlaces de las fuentes
Ahuntsic-Cartierville Montreal, Quebec, Canadá	Municipio de Ahuntsic-Cartierville	"Budget participatif d'Ahuntsic-Cartierville", <i>Réalisons Montréal</i> , 2019, en < www.realisonsmtl.ca/budgetparticipatif >, [consulta hecha el 27 de marzo de 2023].
Andorra	El Ministerio de Ordenamiento Territorial	"Estadística", <i>Gobierno de Andorra</i> , 2023, en < https://www.estadistica.ad/portal/apps/sites/#/estadistica-en/pages/estadistiques-i-dades-detall?Idioma=en&N2=605&N3=606&DV=1100&From=2017&To=2022&Var=Cap >. "Pressupost Participatiu Andorra", <i>Comú D'Andorra la Vella</i> , 2023, < https://www.pressupostparticipatiu.ad/anys_anteriors >. "Presupuesto participativo en Andorra", <i>OIDP</i> , en < https://oidp.net/es/practice.php?id=1257 >.
Durham, North East England	Oficina de Servicios de Presupuesto y Gestión	"Cycle 1", <i>PBDURHAM</i> , en < https://www.pbdurham.org/cycle_1 >, [consulta hecha el 29 de marzo de 2023]. "Participatory Budgeting. A Guide to Participatory Budgeting", <i>OIDP</i> , 2015, en < https://www.oidp.net/docs/repo/doc767.pdf >.
Esplugues de Llobregat, España	Ayuntamiento de Esplugues	"Meetings", <i>Esplugues Participa</i> , 2023, en < https://www.oidp.net/docs/repo/doc772.pdf >. "Participatory budgeting in numbers", <i>International Observatory of Participatory Democracy</i> , 2015, en < https://www.oidp.net/docs/repo/doc772.pdf >.

(Continúa)

Ciudad/País	Entidad organizadora	Enlaces de las fuentes
Madrid, España	Dirección General de Participación Ciudadana, Transparencia y Gobierno Abierto	<p>“Estadísticas de Presupuestos Participativos 2019”, <i>Decide Madrid: portal de participación ciudadana del Ayuntamiento de Madrid</i>, 2019, en <https://decide.madrid.es/budgets/presupuestos-participativos-2019/stats>.</p> <p>“Participación de la ciudadanía”, <i>Decide Madrid: portal de participación ciudadana del Ayuntamiento de Madrid</i>, en <https://transparencia.madrid.es/portales/transparencia/es/Relacion-con-la-ciudadania/Participacion-de-la-ciudadania/?vgnnextfmt=default&vgnnextchannel=73c9508929a56510VgnVCM1000008a4a900aRCRD>.</p> <p>“Población residente por fecha, sexo y edad (31304)”, <i>Instituto Nacional de Estadística (INE)</i>, 2022, en <https://www.ine.es/jaxiT3/Tabla.htm?t=31304>.</p> <p>“Resultado de los presupuestos participativos en 2019”, <i>Portal de Transparencia del Ayuntamiento de Madrid</i>, 2023, en <https://transparencia.madrid.es/portales/transparencia/es/Economia-y-presupuestos/Presupuestos/Participacion-de-la-ciudadania-en-los-presupuestos/Resultado-de-los-presupuestos-participativos-en-2019/?vgnnextfmt=default&vgnnextoid=27e30d24d60ff610VgnVCM2000001f4a900aRCRD&vgnnextchannel=bd51aa10-da889510VgnVCM1000001d4a900aRCRD>.</p>
Montevideo, Uruguay	Intendencia de Montevideo	<p>“La mayor convocatoria desde 2006. Presupuesto Participativo de Montevideo”, <i>Gobierno de la Ciudad de Montevideo</i>, en <https://presupuestoparticipativo.montevideo.gub.uy/articulos/la-mayor-convocatoria-desde-2006>.</p> <p>“Presupuesto Participativo y Concejos Vecinales: Análisis de las Elecciones 2016”, <i>Gobierno de la Ciudad de Montevideo</i>, 2017, en <https://presupuestoparticipativo.montevideo.gub.uy/publicaciones/libro-elecciones-2016-presupuesto-participativo-y-concejos-vecinales-analisis>.</p>
Rennes, Francia	Ayuntamiento de Rennes	<p>“Budget participatif #5”, <i>La Fabrique Citoyenne</i>, en <https://fabriqecitoyenne.fr/project/budget-participatif-5/presentation/presentation-de-la-demarche>, [consulta hecha el 28 de marzo de 2023].</p> <p>“Budget participatif 2019”, <i>Fabrique Citoyenne Rennes Métropole</i>, 2019, en <https://fabriqecitoyenne.rennes.fr/media/default/0001/01/636b77618e83c6282dbd9a082bf543830618d9aa.pdf>.</p> <p>“Zones d’emploi en France métropolitaine”, <i>Institut National de la Statistique et des Études Économiques (INSEE)</i>, en <https://www.insee.fr/fr/statistiques/zones/6676182?geo=COM-35238+COM-53189+COM-11309+COM-11310+COM-25488&debut=0>, [consulta hecha el 31 de marzo de 2023].</p>
Torres Vedras, Portugal	La Municipalidad de Torres Vedras	<p>“Índice de Precios al Consumidor (IPC)-Total y por grandes grupos-Base 2012”, <i>Instituto Nacional de Estadística (INE)</i>, en <https://www.ine.pt/xportal/xmain?xpid=INE&xpgid=ine_indicadores&indOcorrCod=0008276&contexto=pi&selTab=tab2>, [consulta hecha el 30 de marzo de 2023].</p> <p>“Noticias”, <i>Ayuntamiento de Torres Vedras</i>, en <https://op.cm-tvedras.pt/11/noticias/item/item-1-6869>, [consulta hecha el 30 de marzo de 2023].</p> <p>“Orçamento Participativo Torres Vedras”, <i>Ayuntamiento de Torres Vedras</i>, en <https://op.cm-tvedras.pt/>.</p>

Consolidación de bases de datos del Sistema Informático de Validación de Resultados de la Consulta de Presupuesto Participativo 2023 y 2024

Una vez obtenidas las copias de los expedientes digitales de la jornada electiva única de la Consulta de Presupuesto Participativo (CPP) 2023 y 2024, se llevó a cabo un proceso de doble validación a fin de confrontar los datos asentados en las actas de escrutinio y cómputo de cada MRVyo y las cifras capturadas en el Sistema Informático de Validación de Resultados de la Consulta de Presupuesto Participativo 2023 y 2024 (SIVACC), con el objetivo de verificar la congruencia de los resultados en ambos insumos.

En función de lo anterior, para la CPP 2023, se examinaron, en dos ocasiones, un total de 2 436 actas de escrutinio y cómputo y la base de datos exportada del SIVACC, a efecto de validar que los datos capturados en el SIVACC fueran congruentes con los asentados en las actas.

A partir de esta comparación, se identificaron 15 actas que mostraron discrepancias entre los resultados con relación a la base de datos. Estas diferencias fueron corregidas para asegurar la coherencia de las cifras entre la base de datos, lo que resultó en una diferencia de 27 opiniones en comparación con las cifras registradas en la base exportada del SIVACC.

De manera análoga, para la CPP 2024, se realizaron dos rondas de revisión en las que se examinaron 2 435 actas de escrutinio y cómputo y la base de datos exportada del SIVACC, a efecto de validar, de igual manera, que los datos capturados en el SIVACC fueran congruentes con los asentados en las actas.

En el proceso de validación para la CPP 2024, se identificaron 17 actas con inconsistencias entre la base de datos. Estas discrepancias fueron corregidas para garantizar la integridad de la base de datos, lo que resultó en una diferencia de 233 opiniones en comparación con las cifras registradas en la copia de las bases exportadas del SIVACC.

Organización de las bases y generación de datos

Base de datos del Sistema Informático de Validación de Resultados de la Consulta de Presupuesto Participativo 2023 y 2024

Esta etapa consiste en verificar que los proyectos fueron registrados correctamente en los seis rubros definidos en la convocatoria emitida por el IECM para la CPP 2023 y 2024, mismos que se detallan a continuación:

- a) Mejoramiento de espacios públicos,
- b) Equipamiento e infraestructura urbana,
- c) Obras y servicios,
- d) Actividades recreativas,
- e) Actividades deportivas y
- f) Actividades culturales.

Posterior a ello, los proyectos registrados se clasifican y agrupan de acuerdo con el rubro al que pertenecen, conforme a la tabla siguiente:

A. Mejoramiento de espacios públicos	
A.1. Adecuación de espacios públicos	<ul style="list-style-type: none"> • Techumbres y velarías • Juegos infantiles en parques • Remodelación de parques • Gimnasios al aire libre • Adecuación de quioscos • Bibliotecas y salones comunitarios
A.2 Relacionado con las mascotas	<ul style="list-style-type: none"> • Parques para mascotas • Bebederos en las calles para las mascotas
A.3 Áreas verdes e impacto ambiental	<ul style="list-style-type: none"> • Mantenimiento de jardineras • Siembra de árboles • Remozar áreas verdes de unidades habitacionales • Reforestación
B. Equipamiento e infraestructura urbana	
B.1 Alcantarillado y drenaje	<ul style="list-style-type: none"> • Cambio de tuberías • Colocación de coladeras • Desazolve • Cambio de red de drenaje
B.2 Guarniciones y banquetas	<ul style="list-style-type: none"> • Reparación de banquetas • Remoción de banquetas • Cambio de guarniciones • Construcción de banquetas
B.3 Mejoramiento y reparación de vialidades	<ul style="list-style-type: none"> • Reencarpetado de calles • Pavimento hidráulico • Colocación de reductores
B.4 Infraestructura para personas discapacitadas	<ul style="list-style-type: none"> • Instalación de rampas • Colocación de barandales y pasamanos • Adaptación de calles para personas invidentes • Aparatos de ejercicios para personas discapacitadas
B.5 Balizamiento, nomenclatura y señalización	<ul style="list-style-type: none"> • Colocación de nomenclatura • Determinación de nomenclatura • Señalamiento de puntos de reunión • Balizamiento de calles • Semáforos peatonales • Pintado de topes

(Continúa)

B.6 Red hidráulica

- Cambio de red potable
- Equipamiento de cisterna
- Instalación de tinacos
- Captación de agua pluvial

B.7 Escalinatas y puentes peatonales

- Construcción de escalinatas
- Reparación de puentes
- Rehabilitación de puentes y escalinatas

B.8 Prevención del delito

- Cámaras de vigilancia
- Botones de pánico
- Alarmas vecinales
- Rehabilitación de módulo de vigilancia

C. Obras y servicios

C.1 Muros de contención, rejas perimetrales o ambos

- Reparación de rejas perimetrales
- Construcción de barda perimetral
- Demolición de barda perimetral

C.2 Herrería

- Cambio de herrería de jardineras
- Restauración de barandales
- Tubos de protección en las banquetas
- Colocación de barandales metálicos en los puentes peatonales

C.3 Mejoramiento de entornos habitacionales

- Sustitución de cableado eléctrico
- Pintura para fachadas
- Impermeabilización
- Mantenimiento de edificios
- Cambio de puertas de unidades habitacionales
- Cambio de cisternas en unidades habitacionales

C.4 Servicios urbanos brindados por los órganos político-administrativos

- Alumbrado público
- Luminarias solares
- Poda de árboles
- Adquisición de patrullas
- Mayor presencia de vigilancia

C.5 Construcción de espacios públicos

- Creación de parques de bolsillo
- Corredores seguros
- Ciclopistas
- Canchas de básquetbol y fútbol
- Bibliotecas
- Aulas de usos múltiples

D. Promoción de actividades lúdicas y recreativas

D.1 Promoción de actividades lúdicas y recreativas

- Clases de inglés
- Talleres culturales
- Talleres de manualidades
- Círculos de lectura
- Talleres de oficios
- Orquesta infantil

E. Promoción de actividades físicas y eventos deportivos

E.1 Promoción de actividades físicas y eventos deportivos

- Clases de activación física
- Clases de yoga
- Clases de karate
- Ligas de fútbol y torneos

(Continúa)

F. Promoción de actividades socioculturales

F.1 Promoción de actividades socioculturales

- Pláticas de cultura cívica
- Exposiciones de cine
- Festivales de cultura
- Conciertos culturales

Otros

- Huertos urbanos
- Cuidados de la salud
- Granjas urbanas
- Fondo legal
- Atención médica
- Programas de desarrollo

El objetivo de esta clasificación es agrupar las opiniones favorables correspondientes a los 11 892 proyectos evaluados en la CPP 2023 y los 10 479 de la CPP 2024, utilizando los códigos señalados en la tabla. Este proceso tiene la finalidad de permitir la comparación de los resultados de estos ejercicios ciudadanos por entidad, demarcación territorial y UT. Los gráficos, porcentajes y mapas se generan utilizando esta clasificación.

En la tabla previa se presentan siete grupos (rubros generales) resultantes de esta clasificación. Estos grupos están en concordancia con los rubros mencionados en la convocatoria, además de los proyectos que no encajan en ninguno de los rubros previamente mencionados, mismos que fueron categorizados bajo la etiqueta "Otros", ejemplificados por temas como atención médica, cuidado de la salud y huertos urbanos.

Asimismo, se realizaron los cálculos aritméticos necesarios para determinar las opiniones recibidas para cada proyecto específico agregado por entidad, distrito electoral local, demarcación territorial y UT.

Base de datos del Sistema de Registro de Proyectos Específicos

En lo que concierne a la base de datos exportada del Sistema de Registro de Proyectos Específicos (SIPROE), la información se organizó para obtener el número de proyectos registrados en cada órgano desconcentrado del IECM. Esta información fue contrastada con la cantidad de proyectos dictaminados como viables y no viables por los órganos político-administrativos, además de los proyectos opinados y aquellos sin opinión.

También se identificó el número de paquetes consultivos registrados en el Sistema de Seguimiento a la Distribución de Documentación y Materiales Electivos y Recepción de Paquetes Electivos (SEDIMDECC), así como el número de MRVYO instaladas, registrado en el Sistema de Ubicación de Mesas para Mecanismos de Participación Ciudadana (SUMPAC), a nivel de demarcación territorial.

Como parte de esta actividad, se capturó la hora de instalación y clausura de las MRVYO, así como la apertura, el inicio y el cierre de la recepción de opiniones, dichas cifras se extrajeron de las actas de la jornada electiva única. A partir de estos datos, se calculó el promedio de cada distrito electoral local y el de la entidad, al aplicar el promedio armónico.

Además, se registró la presencia de observadores en las MRVyo. La misma información fue obtenida de las actas de jornada electiva única, el número total de incidentes, información proporcionada por la Dirección Ejecutiva de Participación Ciudadana y Capacitación (DEPCYC) y las boletas recibidas en las MRVyo, información proporcionada por el área de documentación y materiales de la Dirección Ejecutiva de Organización Electoral y Geoestadística (DEOEYG).

Integración de cifras

Una vez consolidadas las bases de datos exportadas del SIVACC, se realizaron los cálculos por ámbito geográfico; se procesó y sistematizó la información en los formatos predeterminados aprobados en el proyecto de contenido y se elaboraron las tablas, los gráficos y los mapas temáticos respectivos, y el apoyo de operaciones estadísticas como son las medianas, las medias geométricas, los promedios y las tasas de crecimiento y decremento.¹ Finalmente, se elaboró el análisis estadístico que describe los datos más relevantes de la CPP 2023 y 2024.

Para determinar los niveles de participación observados, se conformaron estratos con base en el método estadístico Dalenius-Hodges, cuya característica principal consiste en lograr estratos homogéneos en su interior y altamente diferenciados entre sí. Los estratos mostrados tanto en mapas a nivel entidad como por demarcación territorial son:

- Participación alta
- Participación media
- Participación baja

Sus límites se muestran en las siguientes tablas por ámbito geográfico, mismas que son diferentes por la información de cada una de las CPP, la cual es distinta, es decir, los resultados y, por ende, la participación para cada ejercicio son diferentes:

Consulta de Presupuesto Participativo 2023

Ámbito geográfico	Nivel de participación	Límite inferior (%)	Límite superior (%)	Unidades territoriales del estrato
01, Ciudad de México	Muy baja	0.36	4.11	443
	Baja	4.12	7.85	647
	Media	7.86	15.34	501
	Alta	15.35	100	194
02, Azcapotzalco	Baja	1.55	5.21	41
	Media	5.22	9.78	48
	Alta	9.79	42.69	21

(Continúa)

¹ La tasa de crecimiento o decremento es una medida que evidencia el aumento o disminución promedio en un determinado periodo de tiempo calculado, con un valor inicial (Vi) y un final (Vf), que representan datos pasados y actuales, se calcula con la fórmula $((Vf-Vi)/Vi)*100$.

Consulta de Presupuesto Participativo 2023

Ámbito geográfico	Nivel de participación	Límite inferior (%)	Límite superior (%)	Unidades territoriales del estrato
03, Coyoacán	Baja	1.99	7.41	65
	Media	7.42	13.6	63
	Alta	13.61	36.81	35
04, Cuajimalpa de Morelos	Baja	0.80	7.38	10
	Media	7.39	11.77	19
	Alta	11.78	42.51	9
05, Gustavo A. Madero	Baja	0.47	5.46	141
	Media	5.47	15.44	71
	Alta	15.45	100	20
06, Iztacalco	Baja	2.92	7.41	21
	Media	7.42	11.41	20
	Alta	11.42	25.39	16
07, Iztapalapa	Baja	0.36	5.49	140
	Media	5.50	11.35	103
	Alta	11.36	33.33	52
08, La Magdalena Contreras	Baja	1.81	6.21	21
	Media	6.22	11.48	18
	Alta	11.49	41.36	9
09, Milpa Alta	Baja	No aplica	No aplica	No aplica
	Media	10.79	10.79	1
	Alta	No aplica	No aplica	No aplica
10, Álvaro Obregón	Baja	0.73	6.70	117
	Media	6.71	13.52	85
	Alta	13.53	39.11	47
11, Tláhuac	Baja	1.38	5.74	28
	Media	5.75	12.27	15
	Alta	12.28	50.36	9
12, Tlalpan	Baja	1.27	6.01	75
	Media	6.02	12.78	65
	Alta	12.79	31.74	34
13, Xochimilco	Baja	1.54	6.56	27
	Media	6.57	12.59	22
	Alta	12.6	46.76	17
14, Benito Juárez	Baja	0.82	2.43	24
	Media	2.44	4.68	24
	Alta	4.69	15.29	16
15, Cuauhtémoc	Baja	1.96	5.28	23
	Media	5.29	7.99	24
	Alta	8	15.52	17
16, Miguel Hidalgo	Baja	1.10	6.43	32
	Media	6.44	13.09	34
	Alta	13.10	31.08	26

(Continúa)

Consulta de Presupuesto Participativo 2023

(Concluye)

Ámbito geográfico	Nivel de participación	Límite inferior (%)	Límite superior (%)	Unidades territoriales del estrato
17, Venustiano Carranza	Baja	3.79	8.08	33
	Media	8.09	12.98	31
	Alta	12.99	31.36	16

Consulta de Presupuesto Participativo 2024

Ámbito geográfico	Participación	Límite inferior (%)	Límite superior (%)	Unidades territoriales del estrato
01, Ciudad de México	Muy baja	0.30	4.04	443
	Baja	4.05	7.79	647
	Media	7.80	15.28	501
	Alta	15.29	100	193
02, Azcapotzalco	Baja	1.55	6.12	41
	Media	6.13	11.61	48
	Alta	11.62	42.69	22
03, Coyoacán	Baja	1.99	7.41	65
	Media	7.42	13.60	63
	Alta	13.61	36.81	35
04, Cuajimalpa de Morelos	Baja	0.82	7.40	10
	Media	7.41	11.79	19
	Alta	11.8	42.51	9
05, Gustavo A. Madero	Baja	0.30	5.29	141
	Media	5.30	15.28	71
	Alta	15.29	100	20
06, Iztacalco	Baja	2.92	7.41	21
	Media	7.42	11.41	20
	Alta	11.42	25.39	16
07, Iztapalapa	Baja	0.36	5.49	141
	Media	5.5	11.35	102
	Alta	11.36	33.33	52
08, La Magdalena Contreras	Baja	1.81	6.21	21
	Media	6.22	10.60	18
	Alta	10.61	41.36	8
09, Milpa Alta	Baja	No aplica	No aplica	No aplica
	Media	10.79	10.79	1
	Alta	No aplica	No aplica	No aplica
10, Álvaro Obregón	Baja	0.73	6.70	117
	Media	6.71	13.52	85
	Alta	13.53	39.11	47

(Continúa)

Consulta de Presupuesto Participativo 2024

(Concluye)

Ámbito geográfico	Participación	Límite inferior (%)	Límite superior (%)	Unidades territoriales del estrato
11, Tláhuac	Baja	1.38	5.74	28
	Media	5.75	12.27	15
	Alta	12.28	50.36	9
12, Tlalpan	Baja	1.27	6.01	75
	Media	6.02	12.78	65
	Alta	12.79	31.74	34
13, Xochimilco	Baja	1.54	6.56	27
	Media	6.57	12.59	22
	Alta	12.6	46.76	16
14, Benito Juárez	Baja	0.82	2.43	24
	Media	2.44	4.68	24
	Alta	4.69	15.29	16
15, Cuauhtémoc	Baja	1.96	5.29	23
	Media	5.30	7.71	24
	Alta	7.72	15.57	17
16, Miguel Hidalgo	Baja	1.10	6.43	32
	Media	6.44	13.09	34
	Alta	13.10	31.08	26
17, Venustiano Carranza	Baja	3.79	8.31	33
	Media	8.32	12.83	31
	Alta	12.84	32.84	16

Además, se dio seguimiento a las resoluciones emitidas por los órganos jurisdiccionales en materia electoral respecto de los recursos de impugnación presentados por la ciudadanía y que tuvieron impacto en los resultados. De ello, se identificó que la autoridad jurisdiccional determinó la realización de una jornada extraordinaria, solamente para la CPP 2023, en la unidad territorial siguiente, anulando los resultados obtenidos en la jornada electiva única del 7 de mayo de 2023:

Distrito electoral local	Demarcación territorial	Clave UT	Unidad territorial	Votación total	Lista nominal	Participación (%)	Juicio
33	La Magdalena Contreras	08-010	El Rosal	304	6 591	4.61	TECDMX-JEL-233/2023

Asimismo, se remplazaron en la base consolidada los resultados emitidos por la ciudadanía en la jornada extraordinaria celebrada del 14 al 21 de septiembre de 2023 mediante la modalidad de Sistema Electrónico por Internet (SEI) y el 24 de septiembre de 2023 por la modalidad de MRVYO en la UT señalada anteriormente; además, fue impactada en los subsecuentes ámbitos territoriales afectados. Quedó de la siguiente manera:

Distrito electoral local	Demarcación territorial	Clave UT	Unidad territorial	Votación total	Lista nominal	Participación (%)	Juicio
33	La Magdalena Contreras	08-010	El Rosal	174	6 591	2.64	TECDMX-JEL-233/2023

En conclusión, este documento ya incluye las opiniones emitidas por la ciudadanía en la jornada extraordinaria.

Finalmente, cabe precisar que en el documento se exponen los porcentajes a dos decimales, lo que puede implicar que, al ser sumados, el resultado sea una centésima por arriba o abajo de 100 %. El tratamiento de estos casos consiste en sumar o restar 0.01 % al valor susceptible de ajustar: se suma si el total es inferior a 100 %, se resta si es mayor. El valor al que será sumado o restado se detecta por ser el más próximo a su inmediato superior cuando se necesita llegar a 100 %, o inferior cuando el total superó 100 %. Por ejemplo: tenemos una suma que da 99.99 %, por lo cual se añadirá 0.01 a la centésima que más se acerque hacia arriba que, en este caso, es 74.34 (tomando en cuenta las centésimas, el 4 de 74.34 está más cerca de subir a 10 que el 2 de 10.82 o el de 0.12; si el total necesitara una resta, buscaríamos la centésima que más se acerque a 0).

Ejemplo	Valores redondeados a dos decimales	Valores redondeados a más decimales para su detección	Ajuste
	14.71	14.7135	14.71
Valor susceptible	74.34	74.3442	74.35
	10.82	10.820	10.82
	0.12	0.122	0.12
Suma	99.99		100

Entidad

Si se considera que la hora establecida para el inicio de la emisión de opiniones en las mesas receptoras de votación y opinión (MRVYO) es las 09:00 horas y el cierre las 17:00 horas, siempre y cuando no haya personas formadas para emitir sus opiniones, como se puede observar en la ilustración 2 del capítulo I, la hora promedio de instalación de las MRVYO fue las 08:32 horas y, para su apertura, la hora promedio fue las 09:01 horas. En relación con el cierre de las MRVYO, se reportó una hora promedio de las 17:02 horas y, en cuanto a la clausura de los trabajos en las MRVYO (es decir, concluido el escrutinio y cómputo, la integración del paquete consultivo y la publicación de los resultados en el exterior de la MRVYO), la hora promedio fue las 19:44 horas. Esto sugiere que, a esa hora, la mayoría de los paquetes consultivos ya estaba en camino hacia las sedes distritales.

De los registros obtenidos durante la jornada, se identificó que de las 2 436 MRVYO instaladas, se documentaron en total 280 incidentes a lo largo de la jornada consultiva como se aprecia en la tabla 1, desagregada en distrito electoral local y demarcación territorial, y en 279 de ellas hubo personas observadoras presentes como se muestra en la tabla 4.

La cobertura de las boletas electivas entregadas en las MRVYO respecto de la lista nominal fue de 15.11 %, cifra que se muestra en la tabla 2.

De los 18 957 proyectos registrados en el Sistema de Registro de Proyectos Específicos (SIPROE) por las personas promoventes, 7 065 resultaron inviables para ser considerados en la Consulta de Presupuesto Participativo (CPP) 2023 (tablas 6, 7, 9 y 11). Del total de los 11 892 proyectos viables, 2.69 % no recibió ninguna opinión, lo que equivale a un total de 320 proyectos. Esta información, desagregada a nivel demarcación territorial y distrito electoral local, está en las tablas 6 y 7, respectivamente.

Resultados

En la CPP 2023 se registraron un total de 422 509 opiniones para elegir proyectos específicos en cada unidad territorial (UT) en la que se llevó a cabo la jornada electiva única. Este número representó un incremento aproximado de 47.29 % (135 660 opiniones) en comparación con la CPP 2022 (286 849 opiniones). La participación ciudadana fue de 5.96 % del

total de personas ciudadanas inscritas en la lista nominal. El número de personas inscritas en la lista nominal para la CPP 2023 fue 7 084 725, lo cual representa una disminución de 68 849 personas, equivalente a una diferencia porcentual de 0.96 %, en comparación con la CPP 2022.

Se registraron 408 504 opiniones presenciales en las MRVyo, lo que corresponde a 96.69 %, mientras que a través del Sistema Electrónico por Internet (SEI) se registraron en total 14 005 opiniones, lo que representa 3.31 %.

Del total de opiniones emitidas en los 33 distritos electorales locales, el Distrito Electoral Local 30, situado en la demarcación territorial Coyoacán, obtuvo el mayor número de opiniones, que se representan por 22 240. En contraste, el Distrito Electoral Local 07, compartido con Milpa Alta y Tláhuac, sólo obtuvo 5 500 opiniones. Además, en el Distrito Electoral Local 10, perteneciente a la demarcación territorial Venustiano Carranza, se registró el mayor número de opiniones a través del SEI con 2 187 opiniones en total respecto a la tabla 14.

Participación

De las 16 demarcaciones territoriales que conforman la Ciudad de México, Milpa Alta y Cuajimalpa de Morelos destacaron por su mayor participación, con 10.79 y 8.83 %, respectivamente. Por otro lado, la demarcación territorial Benito Juárez tuvo la menor participación, alcanzó sólo 2.77 %, información que se puede apreciar en la tabla 13. En cuanto al ámbito distrital, el Distrito Electoral Local 20, compartido por Cuajimalpa de Morelos y Álvaro Obregón, se destacó con un porcentaje de participación de 9.10 %. En contraste, el órgano desconcentrado 17, que corresponde a Benito Juárez, tuvo la menor participación, de igual forma que en la CPP 2022, con tan sólo 3.06 %, información que se muestra en la tabla 18.

Al analizar la participación a nivel de UT en toda la entidad, se utilizó el método Dalenius-Hodges¹ para homogeneizar la información en cuatro estratos: muy baja, baja, media y alta. De este análisis se observa en el mapa 2 que 194 UT de la Ciudad de México están en un estrato de participación alto. Si dividimos a la Ciudad de México en regiones, la región norte, que abarca las demarcaciones territoriales Gustavo A. Madero, Venustiano Carranza e Iztacalco, cuenta con 108 UT en el estrato muy bajo. La región centro-poniente, que incluye Cuauhtémoc, Miguel Hidalgo, Azcapotzalco, Álvaro Obregón y Cuajimalpa, tiene 113 UT en el mismo estrato. La región sur, compuesta por Benito Juárez, Coyoacán, Tlalpan y La Magdalena Contreras, cuenta con 108 UT en el estrato muy bajo. Finalmente, la región oriente, que abarca Iztapalapa, Tláhuac, Xochimilco y Milpa Alta, tiene el mayor número de UT en estrato muy bajo, con 114 de un total de 1 785 UT.²

¹ El método de Dalenius-Hodges forma estratos en los cuales la varianza es mínima dentro de cada estrato y máxima entre éstos, es decir, forma grupos lo más homogéneos posible, a través de una variable.

² Rafael Montes, "Dividen al Distrito Federal en cuatro regiones para monitorear la delincuencia", *El Financiero*, 5 de mayo de 2014, en <<https://www.elfinanciero.com.mx/sociedad/dividiran-al-df-en-cuatro-regiones-para-monitorear-delincuencia/>>.

Rubros generales

El rubro general más favorecido por la ciudadanía en la CPP 2023 está en la tabla 12 y se titula “Equipamiento e infraestructura urbana”, con 178 951 opiniones en total, lo que representa 42.35 % del total de opiniones emitidas en la Ciudad de México. Comparado con la CPP 2022, este rubro experimentó un aumento de 63.46 %. En la CPP anterior, el rubro con mayor cantidad de opiniones fue “Obras y servicios”, con 40.46 % de participación.

Los proyectos específicos más populares en el rubro “Equipamiento e infraestructura urbana” incluyeron “Alcantarillado y drenaje”, “Guarniciones y banquetas”, “Mejoramiento y reparación de vialidades”, “Infraestructura para personas discapacitadas”, “Balizamiento, nomenclatura y señalización”, “Red hidráulica”, “Escalinatas y puentes peatonales” y “Prevención del delito”.

El segundo rubro en popularidad fue “Obras y servicios”, con 120 556 opiniones, equivalentes a 28.53 % del total. Este rubro abarca proyectos específicos como “Muros de contención y rejas perimetrales”, “Pasamanos y barandales”, “Mejoramiento de entornos habitacionales”, “Servicios urbanos proporcionados por autoridades locales” y “Construcción de espacios públicos”. Por otro lado, el rubro “Actividades deportivas” (promoción de actividades físicas y eventos deportivos) obtuvo tan sólo 115 opiniones.

Proyectos específicos

En la tabla 12 hay información referente a los proyectos específicos. En ella se muestra el que obtuvo la mayor cantidad de opiniones: “Mejoramiento de entornos habitacionales”, correspondiente al rubro “Obras y servicios”. Este proyecto incluye acciones como “Sustitución de cableado eléctrico”, “Pintura para fachadas”, “Impermeabilización”, “Mantenimiento de edificios y bombas” y “Cambio de puertas de unidades habitacionales”. Este proyecto obtuvo 58 858 opiniones, lo que representa 13.93 % del total de opiniones registradas en la entidad. El proyecto que le sigue en popularidad es “Mejoramiento y reparación de vialidades” (pavimentación y reductores viales), con 11.74 % de participación y 49 595 opiniones.

Opiniones nulas

El número de opiniones nulas emitidas en la CPP 2023 fue de 59 595, lo que representa 14.11 % del total de opiniones emitidas en la Ciudad de México. Esto muestra una disminución de 27 222 opiniones nulas en comparación con la CPP 2021. Es importante destacar que tanto la CPP 2021 como la CPP 2023 se llevaron a cabo de manera simultánea en la Jornada Electiva Única, las Elecciones de Comisiones de Participación Comunitaria, donde se incrementa el número de opiniones nulas para las CPP.

Ello permite inferir que a la ciudadanía interesada en votar por las llamadas Comisiones de Participación Comunitaria (Copaco) no le interesa opinar sobre los proyectos en los que se aplicará el presupuesto participativo, por ello, anulan sus opiniones en las boletas de la CPP.

En el ámbito distrital, los distritos electorales locales que registraron más de 3 000 opiniones nulas son el 13 (Xochimilco) con 3 663, el 5 (Azcapotzalco y Miguel Hidalgo) con 3 658 y el 9 (Cuauhtémoc) con 3 002. En conjunto, estos distritos suman en total 10 323 opiniones nulas (17.30 %). En contraste, la dirección distrital 17, que corresponde a Benito Juárez, tuvo el menor número de opiniones nulas, con 611.

Miguel Hidalgo fue la demarcación territorial con el mayor número de opiniones nulas registradas respecto al total de opiniones emitidas, con 6 119 (24.46 %), seguida de Milpa Alta y La Magdalena Contreras, con 460 (22.06 %) y 2 173 (21.87 %), respectivamente.

Demarcación territorial

Resultados

En cuanto a los resultados obtenidos, se destaca que Iztapalapa fue la demarcación territorial que recibió la mayor cantidad de opiniones, en total 76 221, mientras que Milpa Alta tuvo la menor cantidad, con 2 085 opiniones. El valor central del número de opiniones recibidas en las 16 demarcaciones territoriales fue de 25 889. Aquellas que superaron esta cifra fueron Coyoacán, Gustavo A. Madero, Iztacalco, Iztapalapa, Álvaro Obregón, Tlalpan, Cuauhtémoc y Venustiano Carranza. Por otro lado, las que se ubicaron por debajo de este valor fueron Azcapotzalco, Cuajimalpa de Morelos, La Magdalena Contreras, Milpa Alta, Tláhuac, Xochimilco, Benito Juárez y Miguel Hidalgo. Esta distribución coincide con la observada en la CPP 2022.

La ciudadanía mostró una inclinación por emitir sus opiniones a través de las MRVyo. Sólo en tres de las dieciséis demarcaciones territoriales, Álvaro Obregón (98.67 %), Xochimilco (98.66 %) y Tlalpan (98.59 %), esta modalidad superó 98.50 % en relación con el total de opiniones recibidas.

Por la modalidad de SEI, la demarcación territorial Venustiano Carranza fue la que obtuvo el mayor porcentaje de opiniones con 11.11 % (3 643 opiniones) de las 32 793 que se emitieron en la demarcación territorial, le siguió Iztacalco con 5.83 % (1 694 opiniones por SEI) de las 29 061 opiniones que se recabaron en esta demarcación territorial.

Participación

El cálculo del porcentaje de participación se basa en el número de personas inscritas en la lista nominal de cada demarcación territorial. En ese sentido, se observó que las demarcaciones territoriales más activas, en cuanto a la participación ciudadana, fueron Milpa Alta (10.79 %), Cuajimalpa de Morelos (8.83 %), Venustiano Carranza (8.34 %), Iztacalco (8.26 %), Miguel Hidalgo (7.88 %), Coyoacán (7.49 %) y Xochimilco (7.45 %). Estas demarcaciones territoriales superaron el promedio general de participación, que se situó en 6.96 %.

En contraste, Benito Juárez presentó la participación más baja, al registrar 2.77 %.

Es relevante hacer notar que tanto Cuajimalpa de Morelos como Venustiano Carranza se han mantenido consistentemente entre las demarcaciones territoriales más participativas en la entidad desde la CPP 2018.

Rubros generales

En relación con las preferencias de las personas ciudadanas en los diferentes rubros, se observa que en las demarcaciones territoriales Azcapotzalco, Cuajimalpa de Morelos, Gustavo A. Madero, Iztacalco, Iztapalapa, La Magdalena Contreras, Álvaro Obregón, Tlalpan, Xochimilco, Miguel Hidalgo y Venustiano Carranza optaron por dar prioridad a los proyectos en el rubro "Equipamiento e infraestructura urbana". En estas demarcaciones territoriales, este rubro representó 46.85, 44.85, 52.70, 61.43, 39.23, 57.15, 49.49, 52.70, 42.19, 32.99 y 49.62 %, respectivamente.

Por otro lado, en Milpa Alta, el rubro con mayor número de opiniones fue "Mejoramiento de espacios públicos", con 38.47%. En las demás demarcaciones territoriales prevaleció la elección de proyectos específicos en el rubro "Obras y servicios".

Proyectos específicos

Los proyectos que se refieren a "Servicios urbanos brindados por las autoridades locales" son los que recibieron la mayor cantidad de opiniones en cinco demarcaciones territoriales (Tlalpan, Xochimilco, Benito Juárez, Miguel Hidalgo y Venustiano Carranza), seguido de los proyectos específicos enfocados a "Adecuación y/o mejoramiento de espacios públicos", destinados a juegos infantiles en parques, gimnasios al aire libre y techumbres, en su mayoría registrados, en Azcapotzalco, Gustavo A. Madero, Iztapalapa y Milpa Alta, con 2 731, 7 212, 14 322 y 802 opiniones, respectivamente.

En Cuajimalpa de Morelos, La Magdalena Contreras y Álvaro Obregón, la ciudadanía se inclinó por los proyectos de "Mejoramiento y reparación de vialidades" (reencarpetado de calles, colocación de reductores y pavimento hidráulico) incluidos en el rubro "Equipamiento e infraestructura urbana" con 20.39, 33.43 y 20.02 %, respectivamente.

De igual forma, los proyectos específicos "Prevención del delito" y "Mejoramiento de entornos habitacionales" cuentan con dos demarcaciones territoriales donde la ciudadanía emitió su opinión favorable, Iztacalco y Tlalpan, para el primer proyecto específico mencionado y las demarcaciones territoriales Coyoacán y Cuauhtémoc para el segundo.

Unidad territorial

Resultados

En la Ciudad de México participaron 1 785 UT, en las cuales se instalaron un total de 2 436 MR-vo, en las que las personas ciudadanas ejercieron su derecho a decidir sobre los recursos que otorga el Gobierno de la Ciudad para mejorar sus UT. En las direcciones distritales se recibieron

2 436 cajas paquetes consultivas. Es importante señalar que en dos UT: Huautla de Las Salinas (Barr.), con clave 02-034 de la demarcación territorial Azcapotzalco y Santa Cruzita (Barr.), con clave 13-059 de la demarcación territorial Xochimilco, no se llevó a cabo consulta. Además, en los 50 pueblos originarios de esta ciudad capital no se celebró jornada consultiva, en cumplimiento del acuerdo IECM-ACU-CG-007-2023 del Consejo General del Instituto Electoral de la Ciudad de México (IECM).

En la tabla 4, Resultados por unidad territorial, que está en cada apartado de las demarcaciones territoriales, hay información valiosa; por ejemplo: la UT Villa Milpa Alta (Pblo.), con clave 09-012, perteneciente al Distrito Electoral Local 7 de la demarcación territorial Milpa Alta, fue la que obtuvo más opiniones: 2 085, seguido de la UT Renovación, con clave 07-171, perteneciente al Distrito Electoral Local 21 de la demarcación territorial Iztapalapa, la cual se mantenía como la UT con más opiniones desde la CPP 2020 al registrar 2 077. Por otro lado, la que registró el menor número de opiniones fue la UT Minas Polvorilla (U. Hab.), con clave 07-140 del Distrito Electoral Local 31 (Iztapalapa), con tan sólo siete opiniones emitidas.

El promedio de opiniones emitidas en las UT que conforman la Ciudad de México es de 237; de las cuales tres UT tuvieron este número de opiniones, 658 UT estuvieron por encima de la cifra mencionada y 1 124 por debajo.

Participación

De las 1 785 UT, la más participativa fue Tepantitlamilco, con clave 11-048, perteneciente a la demarcación territorial Tláhuac, con 50.36 % respecto al total de personas ciudadanas inscritas en su lista nominal, misma que se repite con respecto a la CPP 2022. La que menos participó fue Minas Polvorilla (U. Hab.), con clave 07-140, de la demarcación territorial Iztapalapa (0.36 %). Adicional a lo anterior, se observó que el promedio porcentual de participación por UT fue 8.22 %, 1 197 están por debajo del promedio señalado y 587 se encuentran por encima.

De la estratificación de la participación para cada demarcación territorial, se obtuvo que 798 UT están en el estrato de participación baja; 643 se ubican en una participación media y 344 en la participación alta, la misma información está separada para cada demarcación territorial en el mapa 1.

Rubros generales

En 1 019 de las 1 785 UT que participaron en la CPP 2023, las personas ciudadanas eligieron darles prioridad a los proyectos específicos correspondientes al rubro "Equipamiento e infraestructura urbana". En segundo lugar, se ubicó el rubro "Obras y servicios" que fue de la preferencia de las personas habitantes de 543 UT, en 185 el rubro que predominó fue el de "Mejoramiento de espacios públicos". Otro rasgo importante es que en 25 UT imperó el rubro "Otros" (atención médica, cuidado de la salud, granjas urbanas, huertos urbanos, promoción y orientación ambiental, programas de desarrollo y fondo legal), las demarcación territorial Álvaro Obregón y Xochimilco tuvieron el mayor número de UT en este rubro con seis, siguiéndole Miguel Hidalgo con cinco.

Proyectos específicos

Los proyectos concernientes a sustitución de cableado eléctrico, pintura para fachadas, impermeabilización, mantenimiento de edificios y cambio de puertas de las unidades habitacionales son los que más opiniones recibieron en 281 UT, los cuales pertenecen al proyecto específico “Mejoramiento de entornos habitacionales”. Le sigue con 264 UT el proyecto específico “Mejoramiento y reparación de vialidades”; después, con 214 UT el proyecto específico “Servicios urbanos brindados por las autoridades locales” y con 207 UT para “Adecuación y/o mejoramiento de espacios públicos”.

Pueblos originarios

Al realizar un análisis de la información proporcionada por los distritos electorales locales, en conjunto con las alcaldías, de los proyectos a ejecutarse con el presupuesto participativo, cuya selección se basó en sus usos y costumbres, autoridades tradicionales y sus sistemas normativos internos; de los 50 pueblos originarios, distribuidos en las demarcaciones territoriales Cuajimalpa de Morelos, La Magdalena Contreras, Milpa Alta, Álvaro Obregón, Tláhuac, Tlalpan y Xochimilco destaca que la mayoría de los proyectos a ejecutarse en estos ámbitos geográficos recae en el rubro “Mejoramiento de espacios públicos”, esto representa 34.69 % con 17 proyectos.

Únicamente del pueblo originario San Antonio Tecomitl (Pblo.), con clave 09-002, perteneciente al Distrito Electoral Local 07 de la demarcación territorial de Milpa Alta, no se obtuvo información del proyecto a ejecutarse.

Capítulo I

Entidad



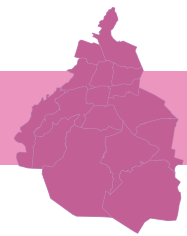
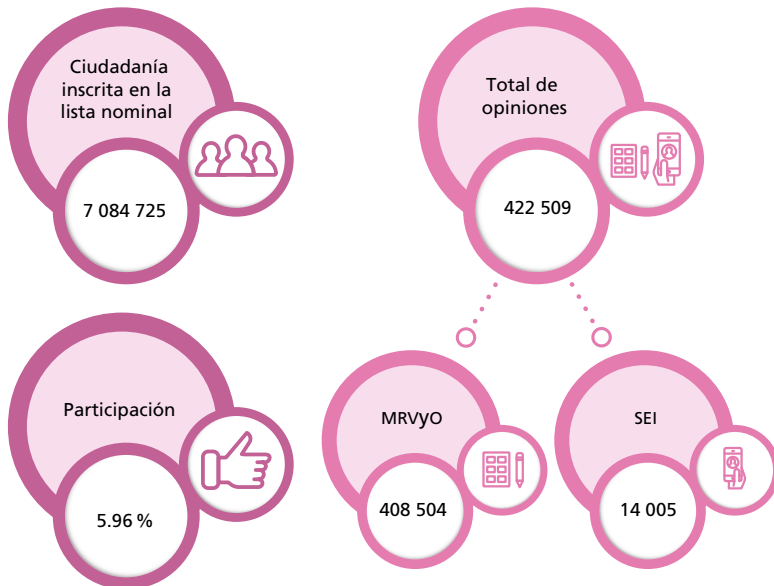


Ilustración 1. Lista nominal, total de opiniones y participación



Gráfica 1. Porcentaje de las opiniones por modalidad



Mapa 1. Nivel de participación por demarcación territorial

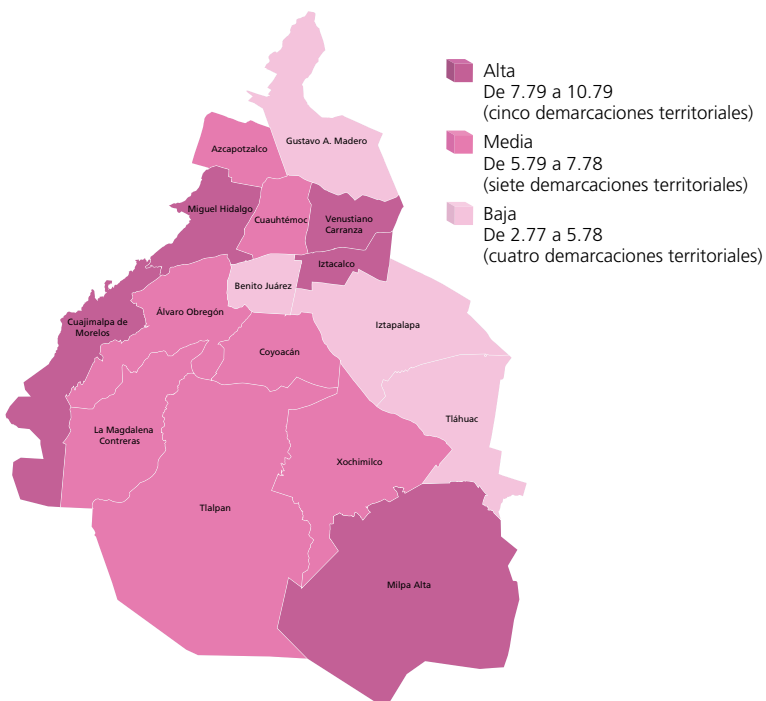


Ilustración 2. Hora promedio de instalación, apertura, inicio y cierre de la recepción de opiniones y clausura de las MRVyo

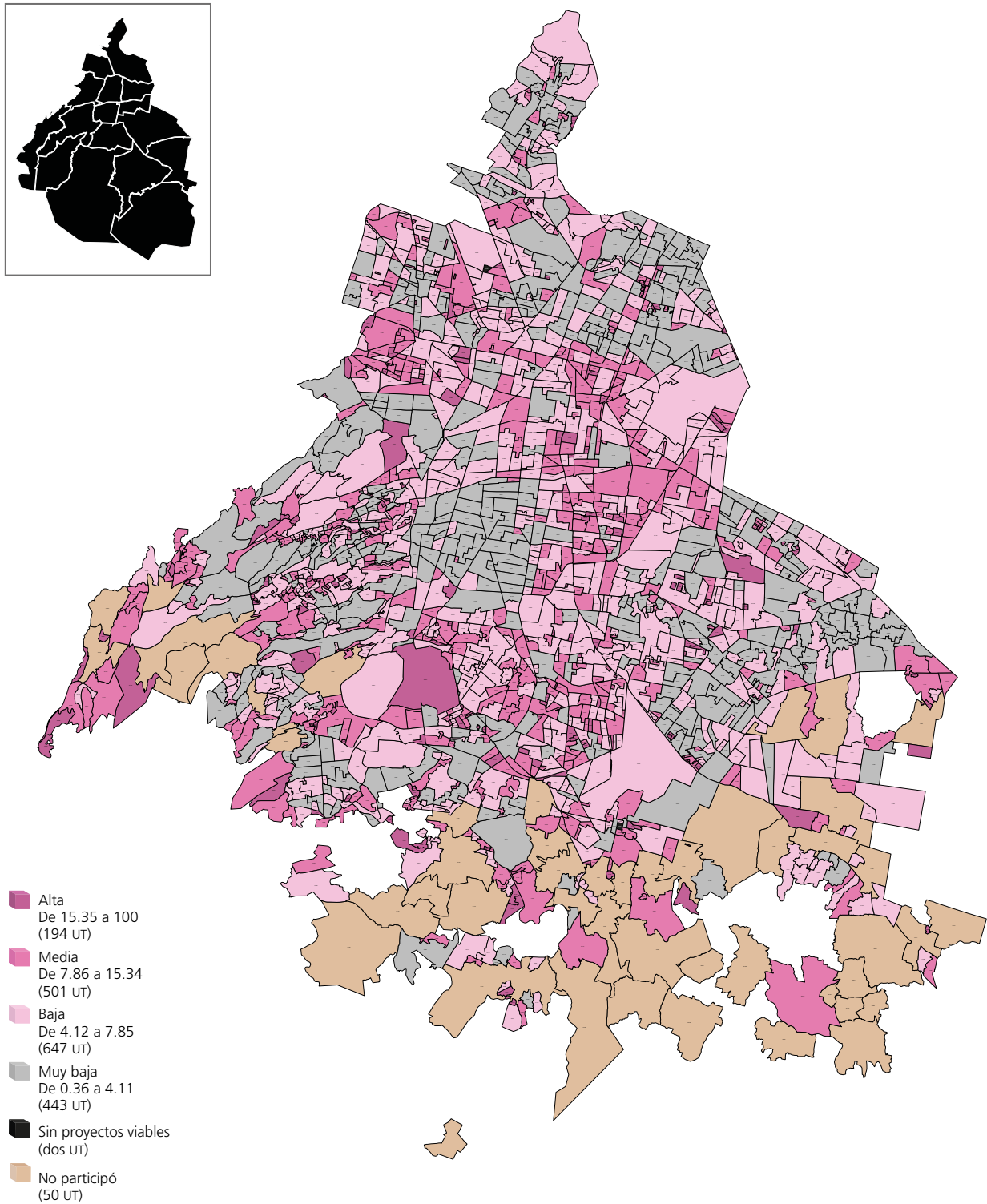


*MRVYO: mesas receptoras de votación y opinión.

**SEI: Sistema Electrónico por Internet.

FUENTE: Elaborado por la Dirección Ejecutiva de Organización Electoral y Geoestadística (DEOEYG) con base en la lista nominal proporcionada por la Dirección Ejecutiva del Registro Federal de Electores del Instituto Nacional Electoral (DERFE-INE), con fecha de corte al 15 de marzo de 2023 e información obtenida del Sistema de Validación de la Consulta de Presupuesto Participativo 2023 (SIVACC).

Mapa 2. Nivel de participación de las unidades territoriales (UT) de la Ciudad de México



NOTA: En las UT: Huautla de Las Salinas (Barr.), con clave 02-034, de la demarcación territorial Azcapotzalco, y Santa Cruzita (Barr.), con clave 13-059, de la demarcación territorial Xochimilco, no se dictaminaron viables los proyectos específicos registrados, por lo tanto, no hubo consulta. Las unidades territoriales marcadas en beige en el mapa corresponden a los pueblos originarios en los que no se celebró la jornada consultiva, en cumplimiento del acuerdo IECM-ACU-CG-007-2023 del Consejo General del Instituto Electoral de la Ciudad de México (IECM) El mapa muestra únicamente la zona poblada de la entidad.

FUENTE: Elaborado por la DEOYEG con base en la información obtenida del SNACC.

Tabla 1. Instrumentos registrales y geográficos aprobados e indicadores generales de la CPP 2023 por distrito electoral local y demarcación territorial

Distrito electoral local	UT donde hubo consulta	UT donde no hubo consulta	MRVYO instaladas	Paquetes recibidos	Incidentes reportados durante la jornada electiva única	Lista nominal	Opiniones	Participación (%)
01	57	0	76	76	43	224794	9635	4.29
02	60	0	83	83	2	252628	12466	4.93
03	76	1	92	92	0	240684	15333	6.37
04	48	0	81	81	8	274058	10669	3.89
05	64	0	85	85	42	249872	16032	6.42
06	67	0	93	93	3	273624	11821	4.32
07	19	15	24	24	1	65172	5500	8.44
08	34	3	55	55	29	182335	8827	4.84
09	30	0	62	62	3	239212	14489	6.06
10	54	0	78	78	0	243098	21381	8.8
11	36	0	66	66	2	256993	18704	7.28
12	34	0	63	63	2	239832	14894	6.21
13	62	0	73	73	0	199178	15318	7.69
14	61	0	82	82	11	238826	11820	4.95
15	47	0	73	73	1	244803	21769	8.89
16	65	8	68	68	10	118048	7434	6.3
17	39	0	66	66	0	235009	7185	3.06
18	73	0	89	89	32	235531	9405	3.99
19	79	3	86	86	1	180626	13236	7.33
20	54	6	62	62	9	137551	12516	9.1
21	40	0	64	64	0	214100	12844	6
22	46	0	67	67	0	201363	11085	5.5
23	85	0	100	100	19	224662	14818	6.6
24	51	0	70	70	1	220189	14193	6.45
25	35	12	41	41	8	97444	7569	7.77
26	73	0	101	101	3	275820	19439	7.05
27	22	0	51	51	0	197243	7417	3.76
28	56	0	73	73	10	218426	11227	5.14
29	33	0	62	62	0	227842	10732	4.71
30	90	0	112	112	20	280847	22240	7.92
31	47	0	69	69	6	199487	8723	4.37
32	100	0	112	112	1	232872	13850	5.95
33	48	4	57	57	13	162556	9938	6.11
Ciudad de México	1785	52	2436	2436	280	7084725	422509	5.96

Clave y nombre de la demarcación territorial	UT donde hubo consulta	UT donde no hubo consulta	MRVYO instaladas	Paquetes recibidos	Incidentes durante la jornada electiva única	Lista nominal	Opiniones	Participación (%)
02, Azcapotzalco	110	1	136	136	35	372299	21667	5.82
03, Coyoacán	163	0	213	213	23	556667	41679	7.49
04, Cuajimalpa de Morelos	38	4	45	45	7	119522	10559	8.83
05, Gustavo A. Madero	232	0	333	333	56	1025104	44591	4.35
06, Iztacalco	57	0	98	98	2	351624	29061	8.26
07, Iztapalapa	295	0	456	456	17	1478650	76221	5.15
08, La Magdalena Contreras	48	4	57	57	13	162556	9938	6.11
09, Milpa Alta	1	11	4	4	0	19321	2085	10.79
10, Álvaro Obregón	249	2	280	280	48	575342	36956	6.42
11, Tláhuac	52	7	75	75	30	228186	12242	5.36
12, Tlalpan	174	8	200	200	21	456513	26763	5.86
13, Xochimilco	66	15	77	77	9	178431	13296	7.45
14, Benito Juárez	64	0	104	104	6	370761	10259	2.77
15, Cuauhtémoc	64	0	125	125	5	479044	29383	6.13
16, Miguel Hidalgo	92	0	114	114	7	317435	25016	7.88
17, Venustiano Carranza	80	0	119	119	1	393270	32793	8.34
Ciudad de México	1785	52	2436	2436	280	7084725	422509	5.96

FUENTE: Elaborado por la DEOEYG con base en la lista nominal proporcionada por la DERFE-INE, con fecha de corte al 15 de marzo de 2023, e información obtenida del SIACC.

Tabla 2. Documentación entregada en la jornada electiva única por distrito electoral local y demarcación territorial

Distrito electoral local	UT donde hubo consulta	MRVyo instaladas	Acta de jornada electiva única	Acta de escrutinio y cómputo para las CPP 2023 y 2024	Acta de incidentes para la jornada electiva única	Constancia de clausura de la MRVyo	Cartel guía de proyectos específicos para las CPP 2023 y 2024	Cartel de resultados para las CPP 2023 y 2024
01	57	76	76	152	76	76	366	152
02	60	83	83	166	83	83	378	166
03	76	92	92	185	92	92	492	185
04	48	81	81	162	81	81	406	162
05	64	85	85	170	85	85	794	170
06	67	93	93	186	93	93	476	186
07	19	24	24	48	24	24	106	48
08	34	55	55	110	55	55	246	110
09	30	62	62	124	62	62	258	124
10	54	78	78	156	78	78	316	156
11	36	66	66	132	66	66	434	132
12	34	63	63	126	63	63	274	126
13	62	73	73	146	73	73	310	146
14	61	82	82	164	82	82	376	164
15	47	73	73	146	73	73	426	146
16	65	68	68	136	68	68	280	136
17	39	66	66	132	66	66	330	132
18	73	89	89	178	89	89	384	178
19	79	86	86	171	86	86	380	171
20	54	62	62	124	62	62	280	124
21	40	64	64	128	64	64	292	128
22	46	67	67	134	67	67	272	134
23	85	100	100	200	100	100	442	200
24	51	70	70	140	70	70	314	140
25	35	41	41	82	41	41	174	82
26	73	101	101	202	101	101	454	202
27	22	51	51	102	51	51	216	102
28	56	73	73	146	73	73	304	146
29	33	62	62	124	62	62	278	124
30	90	112	112	224	112	112	490	224
31	47	69	69	138	69	69	294	138
32	100	112	112	224	112	112	486	224
33	48	57	57	113	57	57	256	113
Ciudad de México	1 785	2 436	2 436	4 871	2 436	2 436	11 584	4 871

Distrito electoral local	UT donde hubo consulta	MRVyo instaladas	Acta de jornada electiva única	Acta de escrutinio y cómputo para las CPP 2023 y 2024	Acta de incidentes para la jornada electiva única	Constancia de clausura de la MRVyo	Cartel guía de proyectos específicos para las CPP 2023 y 2024	Cartel de resultados para las CPP 2023 y 2024
02, Azcapotzalco	110	136	136	273	136	136	1 082	273
03, Coyoacán	163	213	213	426	213	213	944	426
04, Cuajimalpa de Morelos	38	45	45	90	45	45	200	90
05, Gustavo A. Madero	232	333	333	666	333	333	1 626	666
06, Iztacalco	57	98	98	196	98	98	652	196
07, Iztapalapa	295	456	456	912	456	456	1 970	912
08, La Magdalena Contreras	48	57	57	113	57	57	256	113
09, Milpa Alta	1	4	4	8	4	4	16	8
10, Álvaro Obregón	249	280	280	560	280	280	1 212	560
11, Tláhuac	52	75	75	150	75	75	336	150
12, Tlalpan	174	200	200	400	200	200	880	400
13, Xochimilco	66	77	77	153	77	77	330	153
14, Benito Juárez	64	104	104	208	104	104	510	208
15, Cuauhtémoc	64	125	125	250	125	125	532	250
16, Miguel Hidalgo	92	114	114	228	114	114	514	228
17, Venustiano Carranza	80	119	119	238	119	119	524	238
Ciudad de México	1 785	2 436	2 436	4 871	2 436	2 436	11 584	4 871

(Continúa)

Tabla 2. Documentación entregada en la jornada electiva única por distrito electoral local y demarcación territorial

(Concluye)

Distrito electoral local	UT donde hubo consulta	MRVYO instaladas	Lista nominal	Cuadernillos de la lista nominal impresos	Boletas de opinión para la CPP 2023	Cobertura de boletas para la CPP 2023 con la totalidad de lista nominal	Boletas de opinión para la CPP 2024	Cobertura de boletas para la CPP 2024 con la totalidad de lista nominal
01	57	76	224 794	360	33 853	15.06	33 853	15.06
02	60	83	252 628	400	38 018	15.05	38 018	15.05
03	76	92	240 684	393	36 274	15.07	36 274	15.07
04	48	81	274 058	441	42 112	15.37	42 112	15.37
05	64	85	249 872	403	37 607	15.05	37 607	15.05
06	67	93	273 624	440	41 185	15.05	41 185	15.05
07	19	24	65 172	95	9 813	15.06	9 813	15.06
08	34	55	182 335	242	27 435	15.05	27 435	15.05
09	30	62	239 212	336	35 973	15.04	35 973	15.04
10	54	78	243 098	384	36 584	15.05	36 584	15.05
11	36	66	256 993	386	38 723	15.07	38 723	15.07
12	34	63	239 832	363	36 066	15.04	36 066	15.04
13	62	73	199 178	332	30 010	15.07	30 010	15.07
14	61	82	238 826	390	35 945	15.05	35 945	15.05
15	47	73	244 803	391	36 829	15.04	36 829	15.04
16	65	68	118 048	215	17 804	15.08	17 804	15.08
17	39	66	235 009	327	35 347	15.04	35 347	15.04
18	73	89	235 531	375	35 462	15.06	35 462	15.06
19	79	86	180 626	292	27 220	15.07	27 220	15.07
20	54	62	137 551	214	20 724	15.07	20 724	15.07
21	40	64	214 100	333	32 208	15.04	32 208	15.04
22	46	67	201 363	298	30 301	15.05	30 301	15.05
23	85	100	224 662	371	33 851	15.07	33 851	15.07
24	51	70	220 189	348	33 130	15.05	33 130	15.05
25	35	41	97 444	168	16 238	16.66	16 238	16.66
26	73	101	275 820	421	41 558	15.07	41 558	15.07
27	22	51	197 243	272	29 662	15.04	29 662	15.04
28	56	73	218 426	347	32 868	15.05	32 868	15.05
29	33	62	227 842	336	35 230	15.46	35 230	15.46
30	90	112	280 847	461	42 296	15.06	42 296	15.06
31	47	69	199 487	295	30 930	15.5	30 930	15.5
32	100	112	232 872	396	35 093	15.07	35 093	15.07
33	48	57	162 556	263	24 468	15.05	24 468	15.05
Ciudad de México	1 785	2 436	7 084 725	11 088	1 070 817	15.11	1 070 817	15.11

Distrito electoral local	UT donde hubo consulta	MRVYO instaladas	Lista nominal	Cuadernillos de la lista nominal impresos	Boletas de opinión para la CPP 2023	Cobertura de boletas para la CPP 2023 con la totalidad de lista nominal	Boletas de opinión para la CPP 2024	Cobertura de boletas para la CPP 2024 con la totalidad de lista nominal
02, Azcapotzalco	110	136	372 299	615	56 084	15.06	56 084	15.06
03, Coyoacán	163	213	556 667	882	83 854	15.06	83 854	15.06
04, Cuajimalpa de Morelos	38	45	119 522	181	17 995	15.06	17 995	15.06
05, Gustavo A. Madero	232	333	1 025 104	1 641	155 168	15.14	155 168	15.14
06, Iztacalco	57	98	351 624	543	52 890	15.04	52 890	15.04
07, Iztapalapa	295	456	1 478 650	2 229	224 329	15.17	224 329	15.17
08, La Magdalena Contreras	48	57	162 556	263	24 468	15.05	24 468	15.05
09, Milpa Alta	1	4	19 321	29	2 905	15.04	2 905	15.04
10, Álvaro Obregón	249	280	575 342	980	86 713	15.07	86 713	15.07
11, Tláhuac	52	75	228 186	308	34 343	15.05	34 343	15.05
12, Tlalpan	174	200	456 513	767	68 768	15.06	68 768	15.06
13, Xochimilco	66	77	178 431	298	28 439	15.94	28 439	15.94
14, Benito Juárez	64	104	370 761	522	55 769	15.04	55 769	15.04
15, Cuauhtémoc	64	125	479 044	699	72 039	15.04	72 039	15.04
16, Miguel Hidalgo	92	114	317 435	513	47 807	15.06	47 807	15.06
17, Venustiano Carranza	80	119	393 270	618	59 246	15.06	59 246	15.06
Ciudad de México	1 785	2 436	7 084 725	11 088	1 070 817	15.11	1 070 817	15.11

FUENTE: Elaborado por la DEOEYG con base en la información referente a la distribución de la documentación para la jornada electiva única.

Tabla 3. Materiales entregados en la jornada electiva única por distrito electoral local y demarcación territorial

Distrito electoral local	UT donde hubo consulta	MRVYO instaladas	Caja paquete	Cinta de seguridad con logotipo	Cancel modular	Crayón de cera	Marcadora de credencial	Sello "Votó"	Sello "X"	Base porta urna	Urna consultas	Lupa Fresnel
01	57	76	76	76	76	760	76	152	76	76	76	76
02	60	83	83	83	83	830	83	166	83	83	83	83
03	76	92	92	92	92	920	92	184	92	92	92	92
04	48	81	81	81	81	810	81	162	81	81	81	81
05	64	85	85	85	85	850	85	170	85	85	85	85
06	67	93	93	93	93	930	93	186	93	93	93	93
07	19	24	24	24	24	240	24	48	24	24	24	24
08	34	55	55	55	55	550	55	110	55	55	55	55
09	30	62	62	62	62	620	62	124	62	62	62	62
10	54	78	78	78	78	780	78	156	78	78	78	78
11	36	66	66	66	66	660	66	132	66	66	66	66
12	34	63	63	63	63	630	63	126	63	63	63	63
13	62	73	73	73	73	730	73	146	73	73	73	73
14	61	82	82	82	82	820	82	164	82	82	82	82
15	47	73	73	73	73	730	73	146	73	73	73	73
16	65	68	68	68	68	680	68	136	68	68	68	68
17	39	66	66	66	66	660	66	132	66	66	66	66
18	73	89	89	89	89	890	89	178	89	89	89	89
19	79	86	86	86	86	860	86	172	86	86	86	86
20	54	62	62	62	62	620	62	124	62	62	62	62
21	40	64	64	64	64	640	64	128	64	64	64	64
22	46	67	67	67	67	670	67	134	67	67	67	67
23	85	100	100	100	100	1000	100	200	100	100	100	100
24	51	70	70	70	70	700	70	140	70	70	70	70
25	35	41	41	41	41	410	41	82	41	41	41	41
26	73	101	101	101	101	1010	101	202	101	101	101	101
27	22	51	51	51	51	510	51	102	51	51	51	51
28	56	73	73	73	73	730	73	146	73	73	73	73
29	33	62	62	62	62	620	62	124	62	62	62	62
30	90	112	112	112	112	1120	112	224	112	112	112	112
31	47	69	69	69	69	690	69	138	69	69	69	69
32	100	112	112	112	112	1120	112	224	112	112	112	112
33	48	57	57	57	57	570	57	114	57	57	57	57
Ciudad de México	1785	2436	2436	2436	2436	24360	2436	4872	2436	2436	2436	2436

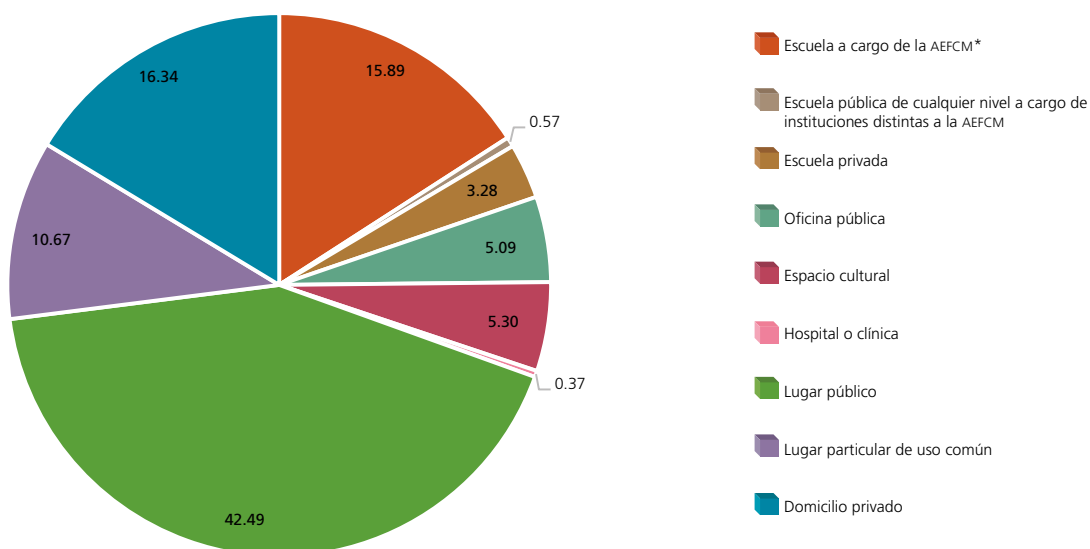
Clave y nombre de la demarcación territorial	UT donde hubo consulta	MRVYO instaladas	Caja paquete	Cinta de seguridad con logotipo	Cancel modular	Crayón de cera	Marcadora de credencial	Sello "Votó"	Sello "X"	Base porta urna	Urna consultas	Lupa Fresnel
02, Azcapotzalco	110	136	136	136	136	1360	136	272	136	136	136	136
03, Coyoacán	163	213	213	213	213	2130	213	426	213	213	213	213
04, Cuajimalpa de Morelos	38	45	45	45	45	450	45	90	45	45	45	45
05, Gustavo A. Madero	232	333	333	333	333	3330	333	666	333	333	333	333
06, Iztacalco	57	98	98	98	98	980	98	196	98	98	98	98
07, Iztapalapa	295	456	456	456	456	4560	456	912	456	456	456	456
08, La Magdalena Contreras	48	57	57	57	57	570	57	114	57	57	57	57
09, Milpa Alta	1	4	4	4	4	40	4	8	4	4	4	4
10, Álvaro Obregón	249	280	280	280	280	2800	280	560	280	280	280	280
11, Tláhuac	52	75	75	75	75	750	75	150	75	75	75	75
12, Tlalpan	174	200	200	200	200	2000	200	400	200	200	200	200
13, Xochimilco	66	77	77	77	77	770	77	154	77	77	77	77
14, Benito Juárez	64	104	104	104	104	1040	104	208	104	104	104	104
15, Cuauhtémoc	64	125	125	125	125	1250	125	250	125	125	125	125
16, Miguel Hidalgo	92	114	114	114	114	1140	114	228	114	114	114	114
17, Venustiano Carranza	80	119	119	119	119	1190	119	238	119	119	119	119
Ciudad de México	1785	2436	2436	2436	2436	24360	2436	4872	2436	2436	2436	2436
Recuperado			610	374	2436	19776	2436	4872	2436	2436	2436	2360
Porcentaje de recuperación			25.04	15.35	100	81.18	100	100	100	100	100	96.88

FUENTE: Elaborado por la DEOEG con base en la información referente a la distribución de la documentación para la jornada electiva única.

Tabla 4. Tipo de lugar donde se ubicaron las MRVyo para la jornada electiva única en cada demarcación territorial

Clave y nombre de la demarcación territorial	MRVyo instaladas	MRVyo con presencia de personas observadoras	Tipo de lugar									
			Escuela a cargo de la AEFCM*	Escuela pública de cualquier nivel a cargo de instituciones distintas a la AEFCM	Escuela privada	Oficina pública	Espacio cultural	Hospital o clínica	Lugar público	Lugar particular de uso común	Domicilio privado	
02, Azcapotzalco	136	16	8	2	1	5	2	-	88	19	11	
03, Coyoacán	213	24	49	1	10	10	7	-	92	43	1	
04, Cuajimalpa de Morelos	45	4	4	-	4	1	-	1	7	4	24	
05, Gustavo A. Madero	333	31	71	-	5	7	23	2	127	32	66	
06, Iztacalco	98	16	26	1	6	1	22	2	21	3	16	
07, Iztapalapa	456	53	69	1	22	14	31	-	181	65	73	
08, La Magdalena Contreras	57	7	6	2	1	-	1	-	16	3	28	
09, Milpa Alta	4	0	-	-	-	-	1	-	3	-	-	
10, Álvaro Obregón	280	18	39	1	4	38	1	1	132	29	35	
11, Tláhuac	75	3	1	2	8	7	5	-	23	1	28	
12, Tlalpan	200	16	-	-	3	11	4	1	88	29	64	
13, Xochimilco	77	19	2	-	1	6	-	-	23	12	33	
14, Benito Juárez	104	10	29	1	6	1	15	-	50	1	1	
15, Cuauhtémoc	125	31	51	2	7	23	9	2	20	4	7	
16, Miguel Hidalgo	114	14	29	1	2	-	6	-	55	10	11	
17, Venustiano Carranza	119	17	3	-	-	-	2	-	109	5	-	
Ciudad de México	2 436	279	387	14	80	124	129	9	1 035	260	398	
2 436												

Gráfica 2. Porcentaje del lugar donde se ubicaron las MRVyo para la jornada electiva única



*AEFCM: Autoridad Educativa Federal en la Ciudad de México.

FUENTE: Elaborado por la DEOEG con base en la información del listado de lugares donde se ubicaron las mesas receptoras de votación y opinión para la jornada electiva única.

Tabla 5. Tipo de lugar donde se ubicaron las MRVyo para la jornada electiva única en cada distrito electoral local

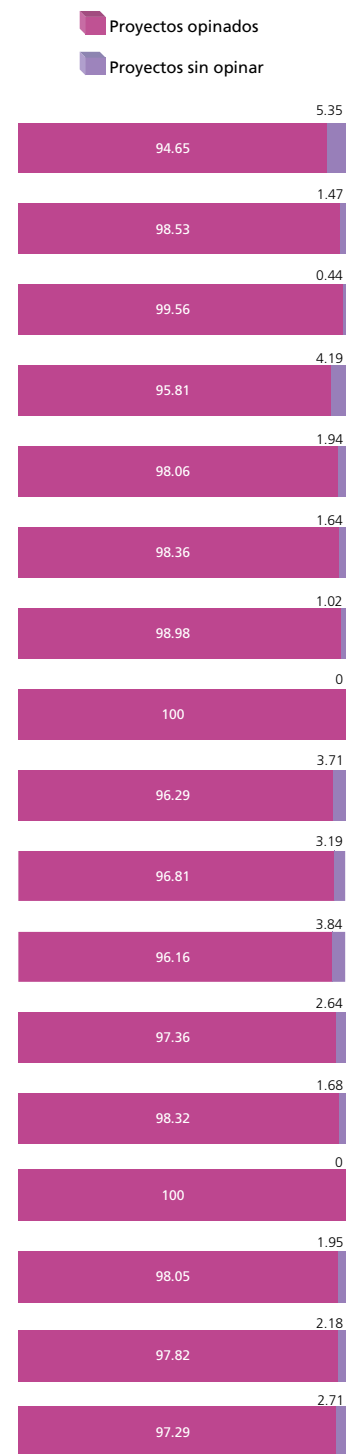
Distrito electoral local	MRVyo instaladas	MRVyo con presencia de personas observadoras	Tipo de lugar								
			Escuela a cargo de la AEFCM	Escuela pública de cualquier nivel a cargo de instituciones distintas a la AEFCM	Escuela privada	Oficina pública	Espacio cultural	Hospital o clínica	Lugar público	Lugar particular de uso común	Domicilio privado
01	76	3	10	-	-	7	5	2	29	5	18
02	83	10	2	-	1	-	-	-	70	7	3
03	92	8	2	1	1	4	1	-	61	16	6
04	81	2	8	-	1	-	7	-	14	13	38
05	85	14	18	2	-	1	2	-	44	7	11
06	93	16	51	-	3	-	11	-	14	7	7
07	24	0	1	-	2	1	2	-	14	-	4
08	55	3	-	2	6	6	4	-	12	1	24
09	62	18	32	-	2	6	2	1	14	4	1
10	78	12	-	-	-	-	-	-	75	3	-
11	66	12	7	-	-	-	4	-	50	5	-
12	63	13	19	2	5	17	7	1	6	-	6
13	73	8	17	-	2	-	5	-	38	6	5
14	82	1	-	-	3	5	2	-	52	7	13
15	73	9	22	1	6	1	20	2	5	-	16
16	68	9	-	-	-	4	2	1	19	2	40
17	66	6	23	1	4	1	11	-	25	-	1
18	89	7	10	1	2	9	4	-	48	11	4
19	86	17	-	-	1	7	-	-	26	27	25
20	62	5	5	-	4	2	-	1	11	7	32
21	64	5	6	-	-	3	2	-	43	10	-
22	67	9	25	-	-	1	2	-	27	12	-
23	100	3	13	-	4	8	1	1	37	13	23
24	70	7	15	-	6	6	4	-	23	4	12
25	41	8	2	-	-	1	-	-	14	5	19
26	101	14	20	-	6	1	5	-	43	26	-
27	51	18	14	-	2	-	3	-	12	-	20
28	73	5	-	1	7	3	11	-	15	16	20
29	62	7	9	-	1	1	7	-	40	1	3
30	112	10	29	1	4	9	2	-	49	17	1
31	69	2	-	-	6	-	2	-	21	22	18
32	112	11	21	-	-	20	-	-	68	3	-
33	57	7	6	2	1	-	1	-	16	3	28
Ciudad de México	2436	279	387	14	80	124	129	9	1035	260	398
2 436											

FUENTE: Elaborado por la DEOEG con base en la información del listado de lugares donde se ubicaron las mesas receptoras de votación y opinión para la jornada electiva única.

Tabla 6. Proyectos registrados, dictaminados y sometidos a consulta en la CPP 2023, según demarcación territorial

Clave y nombre de la demarcación territorial	Proyectos registrados	Proyectos dictaminados por el órgano correspondiente de la alcaldía		Proyectos sometidos a consulta	
		Viables	No viables	Opinados	Sin opinar
02, Azcapotzalco	3 139	710	2 429	672	38
	16.56 %	22.62 %	77.38 %	94.65 %	5.35 %
03, Coyoacán	1 307	1 088	219	1 072	16
	6.89 %	83.24 %	16.76 %	98.53 %	1.47 %
04, Cuajimalpa de Morelos	379	226	153	225	1
	2 %	59.63 %	40.37 %	99.56 %	0.44 %
05, Gustavo A. Madero	2 328	1 887	441	1 808	79
	12.28 %	81.06 %	18.94 %	95.81 %	4.19 %
06, Iztacalco	776	617	159	605	12
	4.09 %	79.51 %	20.49 %	98.06 %	1.94 %
07, Iztapalapa	2 593	1 833	760	1 803	30
	13.68 %	70.69 %	29.31 %	98.36 %	1.64 %
08, La Magdalena Contreras	547	294	253	291	3
	2.89 %	53.75 %	46.25 %	98.98 %	1.02 %
09, Milpa Alta	16	9	7	9	0
	0.08 %	56.25 %	43.75 %	100 %	0 %
10, Álvaro Obregón	1 931	1 402	529	1 350	52
	10.19 %	72.60 %	27.40 %	96.29 %	3.71 %
11, Tláhuac	410	313	97	303	10
	2.16 %	76.34 %	23.66 %	96.81 %	3.19 %
12, Tlalpan	1 921	1 068	853	1 027	41
	10.13 %	55.60 %	44.40 %	96.16 %	3.84 %
13, Xochimilco	653	303	350	295	8
	3.44 %	46.40 %	53.60 %	97.36 %	2.64 %
14, Benito Juárez	709	538	171	529	9
	3.74 %	75.88 %	24.12 %	98.33 %	1.67 %
15, Cuauhtémoc	690	488	202	488	0
	3.64 %	70.72 %	29.28 %	100 %	0 %
16, Miguel Hidalgo	878	565	313	554	11
	4.63 %	64.35 %	35.65 %	98.05 %	1.95 %
17, Venustiano Carranza	680	551	129	539	12
	3.59 %	81.03 %	18.97 %	97.82 %	2.18 %
Ciudad de México	18 957	11 892	7 065	11 570	322
	100 %	62.73 %	37.27 %	97.29 %	2.71 %

Gráfica 3. Proyectos sometidos a la consulta por demarcación territorial (%)

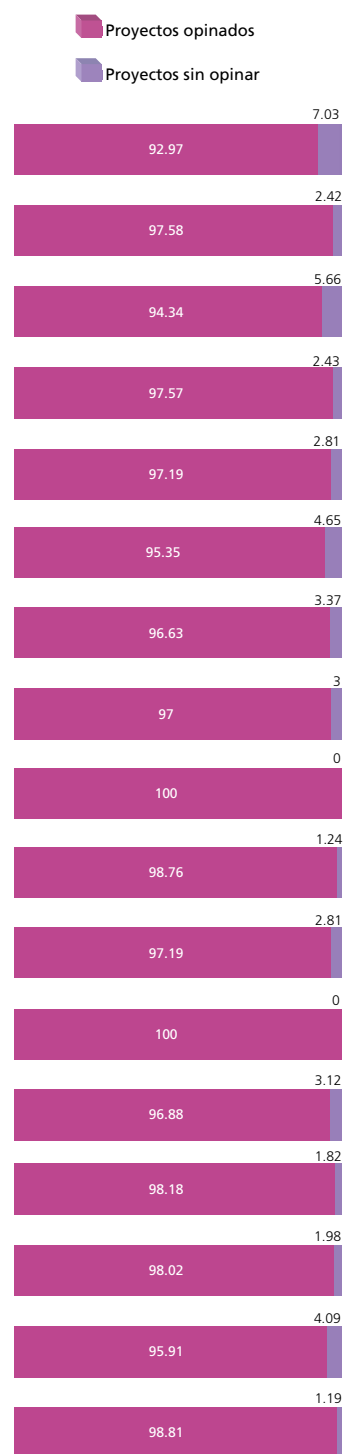


FUENTE: Elaborado por la DEOEG con base en información del Sistema de Registro de Proyectos Específicos (SIPROE) y de las opiniones emitidas en la CPP 2023.

Tabla 7. Proyectos registrados, dictaminados y sometidos a consulta en la CPP 2023, según distrito electoral local

Distrito electoral local	Proyectos registrados	Proyectos dictaminados por el órgano correspondiente de la alcaldía		Proyectos sometidos a consulta	
		Viables	No viables	Opinados	Sin opinar
01	564	441	123	410	31
	2.98 %	78.19 %	21.81 %	92.97 %	7.03 %
02	566	454	112	443	11
	2.99 %	80.21 %	19.79 %	97.58 %	2.42 %
03	1 342	424	918	400	24
	7.08 %	31.59 %	68.41 %	94.34 %	5.66 %
04	474	411	63	401	10
	2.50 %	86.71 %	13.29 %	97.57 %	2.43 %
05	2 126	498	1 628	484	14
	11.21 %	23.42 %	76.58 %	97.19 %	2.81 %
06	724	581	143	554	27
	3.82 %	80.25 %	19.75 %	95.35 %	4.65 %
07	143	89	54	86	3
	0.75 %	62.24 %	37.76 %	96.63 %	3.37 %
08	283	233	50	226	7
	1.49 %	82.33 %	17.67 %	97 %	3 %
09	284	208	76	208	0
	1.50 %	73.24 %	26.76 %	100 %	0 %
10	402	323	79	319	4
	2.12 %	80.35 %	19.65 %	98.76 %	1.24 %
11	488	391	97	380	11
	2.57 %	80.12 %	19.88 %	97.19 %	2.81 %
12	406	280	126	280	0
	2.14 %	68.97 %	31.03 %	100 %	0 %
13	549	353	196	342	11
	2.90 %	64.30 %	35.70 %	96.88 %	3.12 %
14	703	385	318	378	7
	3.71 %	54.77 %	45.23 %	98.18 %	1.82 %
15	566	454	112	445	9
	2.99 %	80.21 %	19.79 %	98.02 %	1.98 %
16	733	342	391	328	14
	3.87 %	46.66 %	53.34 %	95.91 %	4.09 %
17	418	336	82	332	4
	2.20 %	80.38 %	19.62 %	98.81 %	1.19 %

Gráfica 4. Proyectos sometidos a la consulta por distrito electoral local (%)

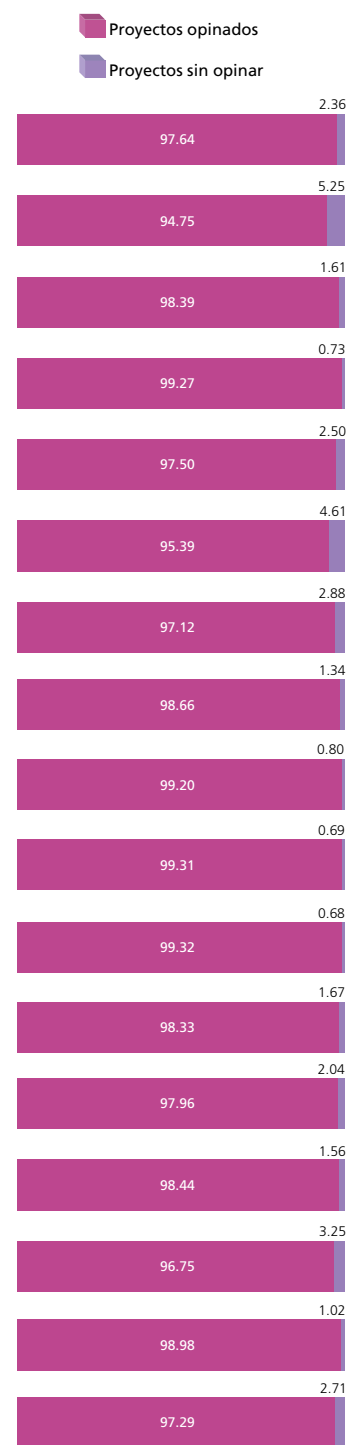


(Continúa)

Tabla 7. Proyectos registrados, dictaminados y sometidos a consulta en la CPP 2023, según distrito electoral local

Distrito electoral local	Proyectos registrados	Proyectos dictaminados por el órgano correspondiente de la alcaldía		Proyectos sometidos a consulta	
		Viables	No viables	Opinados	Sin opinar
18	600	423	177	413	10
	3.17%	70.50%	29.50%	97.64%	2.36%
19	792	495	297	469	26
	4.18%	62.50%	37.50%	94.75%	5.25%
20	508	311	197	306	5
	2.68%	61.22%	38.78%	98.39%	1.61%
21	361	274	87	272	2
	1.90%	75.90%	24.10%	99.27%	0.73%
22	324	240	84	234	6
	1.71%	74.07%	25.93%	97.50%	2.50%
23	775	542	233	517	25
	4.09%	69.94%	30.06%	95.39%	4.61%
24	582	382	200	371	11
	3.07%	65.64%	34.36%	97.12%	2.88%
25	346	149	197	147	2
	1.83%	43.06%	56.94%	98.66%	1.34%
26	627	501	126	497	4
	3.31%	79.90%	20.10%	99.20%	0.80%
27	177	145	32	144	1
	0.93%	81.92%	18.08%	99.31%	0.69%
28	425	296	129	294	2
	2.24%	69.65%	30.35%	99.32%	0.68%
29	340	239	101	235	4
	1.79%	70.29%	29.71%	98.33%	1.67%
30	680	587	93	575	12
	3.59%	86.32%	13.68%	97.96%	2.04%
31	384	257	127	253	4
	2.03%	66.93%	33.07%	98.44%	1.56%
32	718	554	164	536	18
	3.79%	77.16%	22.84%	96.75%	3.25%
33	547	294	253	291	3
	2.89%	53.75%	46.25%	98.98%	1.02%
Ciudad de México	18 957	11 892	7 065	11 570	322
	100%	62.73%	37.27%	97.29%	2.71%

Gráfica 4. Proyectos sometidos a la consulta por distrito electoral local (%)

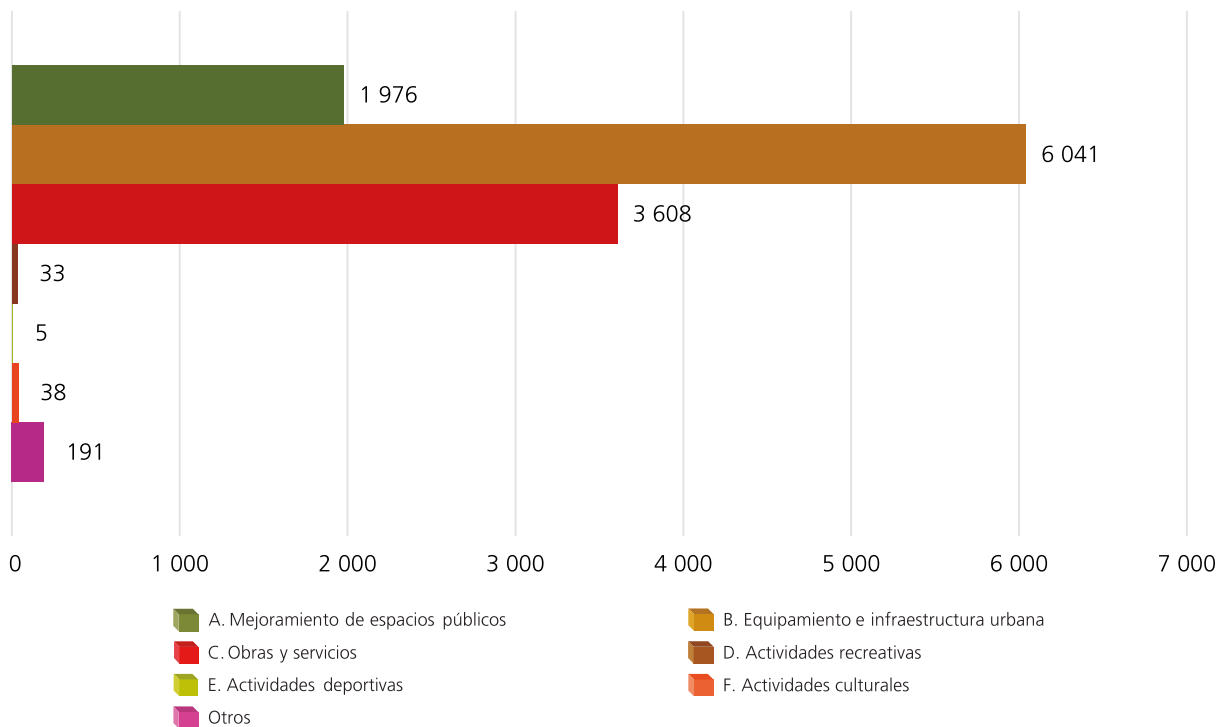


FUENTE: Elaborado por la DEOEYG con base en información del SIPROE y de las opiniones emitidas en la CPP 2023.

Tabla 8. Proyectos registrados y dictaminados como viables, según rubro, por demarcación territorial

Clave y nombre de la demarcación territorial	Proyectos registrados viables	Proyectos viables						
		A. Mejoramiento de espacios públicos	B. Equipamiento e infraestructura urbana	C. Obras y servicios	D. Actividades recreativas	E. Actividades deportivas	F. Actividades culturales	Otros
02, Azcapotzalco	710	150	396	151	2	0	1	10
03, Coyoacán	1088	197	438	401	4	3	14	31
04, Cuajimalpa de Morelos	226	33	118	68	2	0	1	4
05, Gustavo A. Madero	1887	369	1066	434	1	0	1	16
06, Iztacalco	617	74	432	96	0	0	4	11
07, Iztapalapa	1833	405	867	541	5	0	4	11
08, La Magdalena Contreras	294	28	207	57	0	0	0	2
09, Milpa Alta	9	3	1	1	0	0	1	3
10, Álvaro Obregón	1402	213	772	393	0	0	0	24
11, Tláhuac	313	27	123	163	0	0	0	0
12, Tlalpan	1068	97	615	329	5	1	1	20
13, Xochimilco	303	29	137	112	1	0	6	18
14, Benito Juárez	538	130	234	164	2	0	1	7
15, Cuauhtémoc	488	53	87	330	8	0	3	7
16, Miguel Hidalgo	565	92	263	188	2	0	0	20
17, Venustiano Carranza	551	76	285	180	1	1	1	7
Ciudad de México	11892	1976	6041	3608	33	5	38	191
		11892						

Gráfica 5. Proyectos registrados y dictaminados como viables, por rubro en la entidad

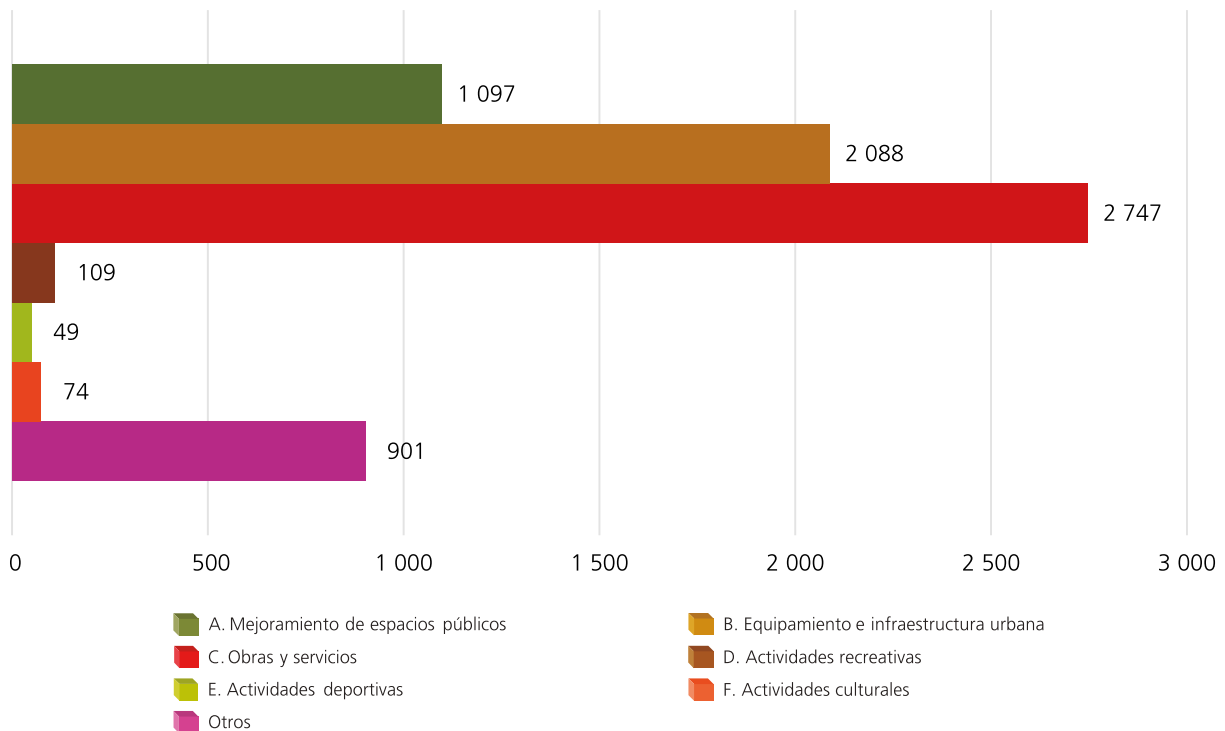


FUENTE: Elaborado por la DEOYEG con base en la información obtenida del SIPROE.

Tabla 9. Proyectos registrados y dictaminados como no viables, según rubro, por demarcación territorial

Clave y nombre de la demarcación territorial	Proyectos registrados no viables	Proyectos no viables							
		A. Mejoramiento de espacios públicos	B. Equipamiento e infraestructura urbana	C. Obras y servicios	D. Actividades recreativas	E. Actividades deportivas	F. Actividades culturales	Otros	
02, Azcapotzalco	2 429	298	694	840	39	33	24	501	
03, Coyoacán	219	32	47	131	0	0	0	9	
04, Cuajimalpa de Morelos	153	16	68	44	0	0	3	22	
05, Gustavo A. Madero	441	111	160	131	1	2	10	26	
06, Iztacalco	159	22	44	78	1	0	3	11	
07, Iztapalapa	760	155	160	341	12	2	8	82	
08, La Magdalena Contreras	253	42	83	102	6	0	2	18	
09, Milpa Alta	7	0	2	1	0	0	0	4	
10, Álvaro Obregón	529	97	160	201	12	2	7	50	
11, Tláhuac	97	16	41	31	1	0	4	4	
12, Tlalpan	853	105	240	414	10	3	1	80	
13, Xochimilco	350	49	133	138	0	1	2	27	
14, Benito Juárez	171	40	55	43	7	3	2	21	
15, Cuauhtémoc	202	57	39	71	13	1	5	16	
16, Miguel Hidalgo	313	43	94	143	7	2	3	21	
17, Venustiano Carranza	129	14	68	38	0	0	0	9	
Ciudad de México	7 065	1 097	2 088	2 747	109	49	74	901	
		7 065							

Gráfica 6. Proyectos registrados y dictaminados como no viables, por rubro en la entidad



FUENTE: Elaborado por la DEOEG con base en la información obtenida del SIPROE.

Tabla 10. Proyectos registrados y dictaminados como viables, según rubro, por distrito electoral local

Distrito electoral local	Proyectos registrados viables	Proyectos viables						
		A. Mejoramiento de espacios públicos	B. Equipamiento e infraestructura urbana	C. Obras y servicios	D. Actividades recreativas	E. Actividades deportivas	F. Actividades culturales	Otros
01	441	68	254	113	0	0	0	6
02	454	94	224	131	0	0	0	5
03	424	94	211	115	2	0	0	2
04	411	74	231	104	0	0	0	2
05	498	76	299	110	2	0	1	10
06	581	133	357	86	1	0	1	3
07	89	10	30	45	0	0	1	3
08	233	20	94	119	0	0	0	0
09	208	24	41	139	3	0	1	0
10	323	49	152	119	0	0	0	3
11	391	51	238	91	1	1	2	7
12	280	29	46	191	5	0	2	7
13	353	72	149	114	0	0	0	18
14	385	36	205	128	4	1	1	10
15	454	50	327	66	0	0	3	8
16	342	18	214	106	1	0	0	3
17	336	76	137	119	1	0	0	3
18	423	90	202	121	1	0	1	8
19	495	60	259	166	1	0	1	8
20	311	49	162	92	2	0	1	5
21	274	88	82	100	1	0	1	2
22	240	48	91	99	0	0	1	1
23	542	79	321	131	0	0	0	11
24	382	88	214	77	0	0	1	2
25	149	12	74	41	0	0	5	17
26	501	79	203	189	1	2	4	23
27	145	35	65	45	0	0	0	0
28	296	59	137	97	2	0	0	1
29	239	57	131	46	2	0	0	3
30	587	118	235	212	3	1	10	8
31	257	30	147	77	0	0	1	2
32	554	82	302	162	0	0	0	8
33	294	28	207	57	0	0	0	2
Ciudad de México	11 892	1 976	6 041	3 608	33	5	38	191
11 892								









FUENTE: Elaborado por la DEOYEG con base en la información obtenida del SIPROE.

Tabla 11. Proyectos registrados y dictaminados como no viables, según rubro, por distrito electoral local

Distrito electoral local	Proyectos registrados no viables	Proyectos no viables						
		A. Mejoramiento de espacios públicos	B. Equipamiento e infraestructura urbana	C. Obras y servicios	D. Actividades recreativas	E. Actividades deportivas	F. Actividades culturales	Otros
01	123	31	48	38	0	1	0	5
02	112	30	44	28	0	0	4	6
03	918	101	306	315	7	8	10	171
04	63	12	20	27	0	0	2	2
05	1628	212	426	581	35	27	14	333
06	143	38	48	38	1	1	4	13
07	54	6	25	16	1	0	0	6
08	50	10	18	16	0	0	4	2
09	76	25	11	27	9	0	1	3
10	79	9	42	23	0	0	0	5
11	97	9	37	43	1	0	1	6
12	126	32	28	44	4	1	4	13
13	196	28	56	87	4	0	3	18
14	318	49	59	168	4	1	0	37
15	112	18	33	50	0	0	2	9
16	391	25	143	191	4	1	0	27
17	82	15	30	22	4	1	2	8
18	177	38	53	61	4	2	1	18
19	297	64	90	113	2	1	1	26
20	197	24	83	57	1	0	3	29
21	87	21	14	39	2	0	4	7
22	84	30	21	27	1	0	1	4
23	233	42	64	93	5	0	3	26
24	200	30	42	95	4	1	2	26
25	197	16	81	80	0	1	2	17
26	126	18	29	73	0	0	0	6
27	32	12	3	9	0	0	0	8
28	129	26	27	57	2	0	1	16
29	101	16	19	51	2	0	0	13
30	93	14	18	58	0	0	0	3
31	127	20	34	63	1	1	0	8
32	164	34	53	55	5	2	3	12
33	253	42	83	102	6	0	2	18
Ciudad de México	7 065	1 097	2 088	2 747	109	49	74	901
		7 065						

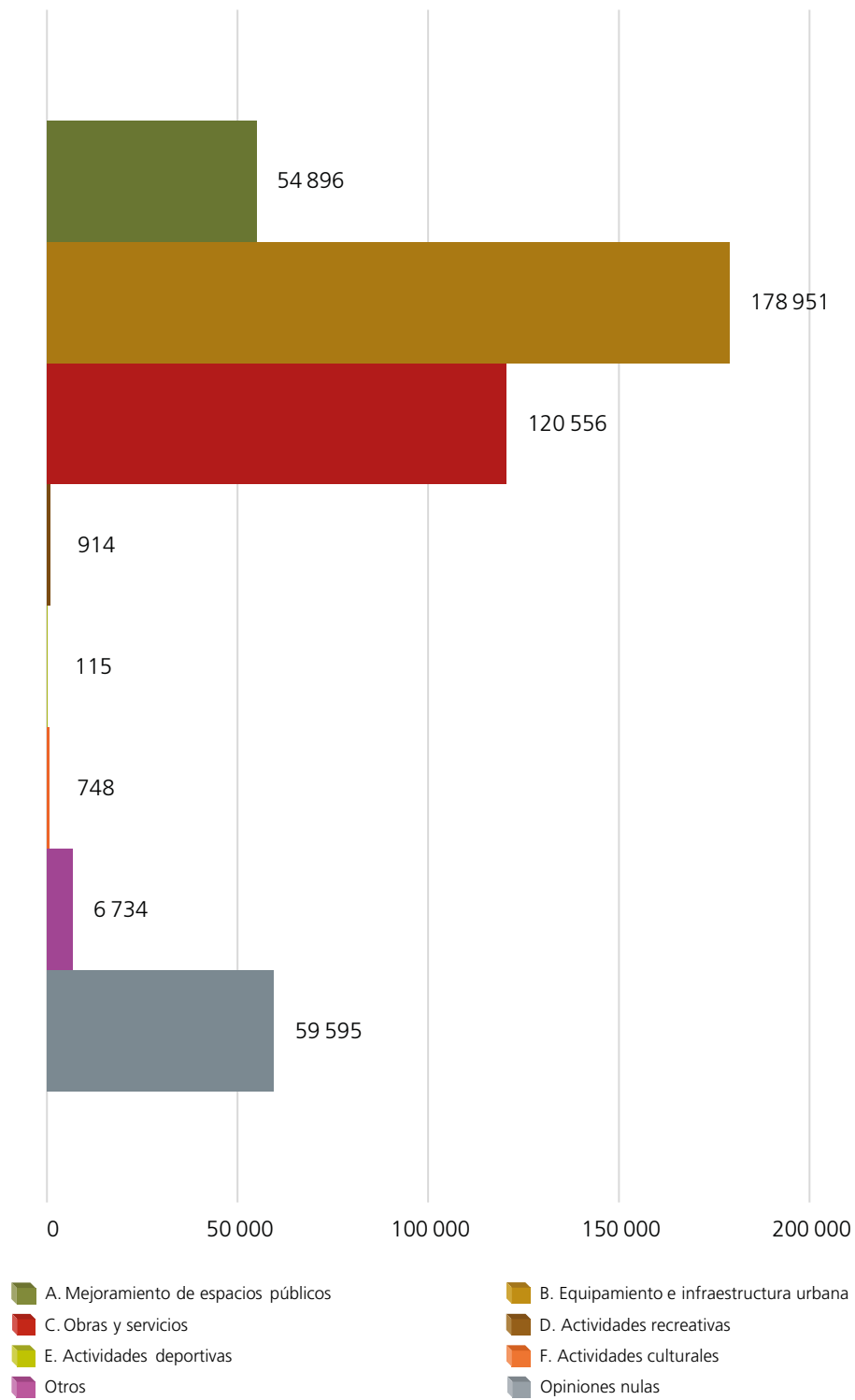
FUENTE: Elaborado por la DEOEG con base en la información obtenida del SIPROE.

Tabla 12. Opiniones emitidas por rubros y proyectos

Rubros y proyectos	Opiniones emitidas	%
	422 509	100
 A. Mejoramiento de espacios públicos	54 896	12.99
A.1 Adecuación y/o mejoramiento de espacios públicos	47 188	11.17
A.2 Relacionado con las mascotas	1 846	0.43
A.3 Áreas verdes e impacto ambiental	5 862	1.39
 B. Equipamiento e infraestructura urbana	178 951	42.35
B.1 Alcantarillado y drenaje	29 995	7.10
B.2 Guarniciones y banquetas	24 177	5.72
B.3 Mejoramiento y reparación de vialidades	49 595	11.74
B.4 Infraestructura para personas discapacitadas	6 143	1.45
B.5 Balizamiento, nomenclatura y señalización	4 781	1.13
B.6 Red hidráulica	25 665	6.07
B.7 Escalinatas y puentes peatonales	2 153	0.51
B.8 Prevención del delito	36 442	8.63
 C. Obras y servicios	120 556	28.53
C.1 Muros de contención y/o rejas perimetrales	4 551	1.08
C.2 Pasamanos y barandales	1 639	0.39
C.3 Mejoramiento de entornos habitacionales	58 858	13.93
C.4 Servicios urbanos brindados por las autoridades locales	47 843	11.32
C.5 Construcción de espacios públicos	7 665	1.81
 D. Actividades recreativas	914	0.22
D.1 Promoción de actividades lúdicas y recreativas	914	0.22
 E. Actividades deportivas	115	0.03
E.1 Promoción de actividades físicas y eventos deportivos	115	0.03
 F. Actividades culturales	748	0.18
F.1 Promoción de actividades socioculturales	748	0.18
 Otros	6 734	1.59
 Opiniones nulas	59 595	14.11

FUENTE: Elaborado por la DEOEG con base en la información obtenida del SIVACC.

Gráfica 7. Opiniones emitidas en la entidad, por rubro



FUENTE: Elaborado por la DEOEG con base en la información obtenida del SIVACC.

Tabla 13. Resultados según rubro, proyecto y modalidad de opinión, por demarcación territorial

Clave y nombre de la demarcación territorial	A. Mejoramiento de espacios públicos			B. Equipamiento e infraestructura urbana								C. Obras y servicios				
	A.1	A.2	A.3	B.1	B.2	B.3	B.4	B.5	B.6	B.7	B.8	C.1	C.2	C.3	C.4	C.5
02, Azcapotzalco	2731	163	502	2436	1115	2374	515	559	1356	-	1796	257	77	2240	1259	81
03, Coyoacán	3896	43	712	2357	932	2133	214	359	4538	-	2770	369	68	12020	4666	687
04, Cuajimalpa de Morelos	1257	-	70	769	353	2153	30	421	882	46	82	46	-	62	2003	567
05, Gustavo A. Madero	7212	7	372	4942	6513	6929	395	397	2696	751	878	782	287	3043	3355	945
06, Iztacalco	3057	259	284	3944	1905	1659	143	414	422	74	9292	114	192	2192	1447	587
07, Iztapalapa	14322	420	131	4238	4469	5399	145	1108	3407	139	10993	720	356	7811	8114	1077
08, La Magdalena Contreras	580	-	56	276	625	3380	88	14	733	11	553	-	1	43	1101	238
09, Milpa Alta	802	-	-	-	-	-	-	19	-	-	-	68	-	-	-	-
10, Álvaro Obregón	3629	330	276	2286	1541	7398	784	374	2524	735	2648	1451	161	4840	1370	1071
11, Tláhuac	609	-	61	254	570	2565	108	11	85	-	-	118	-	400	5663	361
12, Tlalpan	1541	115	378	412	1557	3177	589	597	2027	204	5542	303	59	3765	2856	410
13, Xochimilco	948	55	106	1272	650	1559	155	1	1881	92	-	147	-	1125	2050	217
14, Benito Juárez	478	54	1427	117	469	1383	36	182	623	-	598	-	18	1522	2264	189
15, Cuauhtémoc	1302	126	565	636	917	1436	271	33	921	-	66	-	326	15109	1166	192
16, Miguel Hidalgo	1804	171	661	912	1417	3720	854	291	1014	-	44	89	94	1408	4753	641
17, Venustiano Carranza	3020	103	261	5144	1144	4330	1816	1	2556	101	1180	87	-	3278	5776	402
Total	47 188	1846	5862	29995	24 177	49595	6 143	4 781	25 665	2 153	36 442	4 551	1 639	58 858	47 843	7 665
Total por rubro	54 896			178 951								120 556				

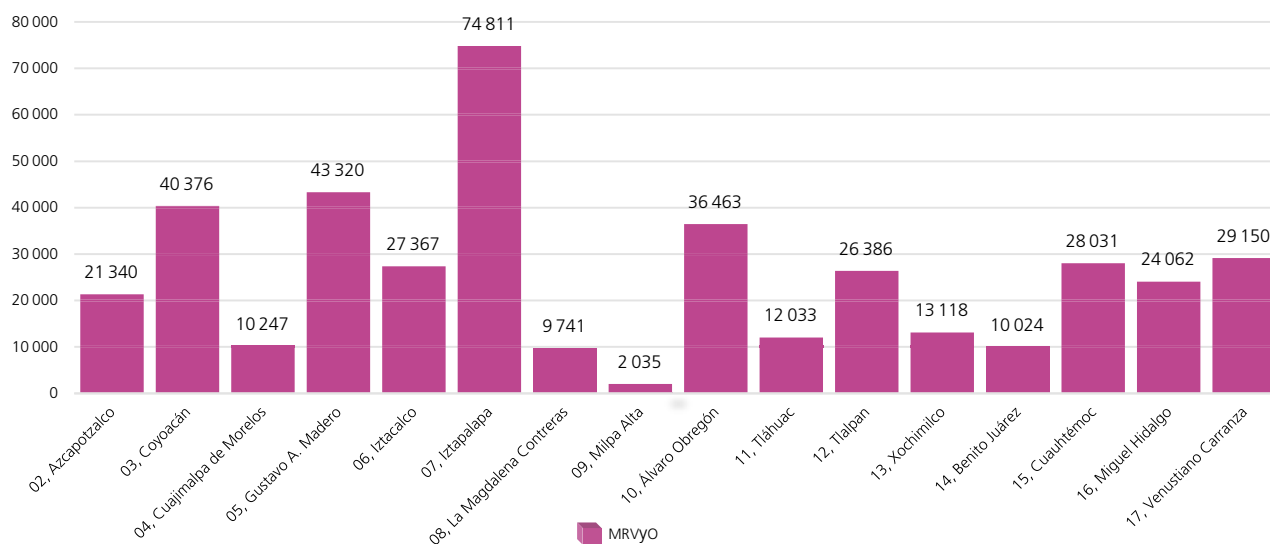
(Continúa)

(Concluye)

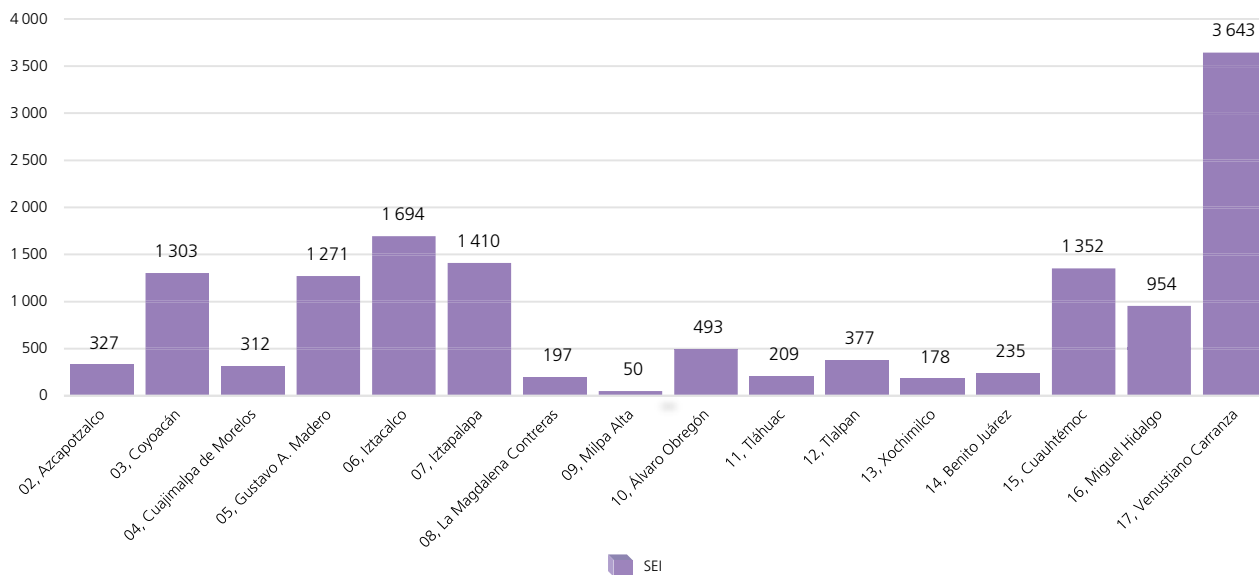
Clave y nombre de la demarcación territorial	D. Actividades recreativas	E. Actividades deportivas	F. Actividades culturales	Otros	Opiniones nulas	Total de opiniones emitidas					Lista nominal	Participación (%)
	D.1	E.1	F.1			MRVYO	%	SEI	%	Total		
02, Azcapotzalco	8	-	1	48	4 149	21 340	98.49	327	1.51	21 667	372 299	5.82
03, Coyoacán	93	85	155	980	4 602	40 376	96.87	1 303	3.13	41 679	556 667	7.49
04, Cuajimalpa de Morelos	28	-	9	173	1 608	10 247	97.05	312	2.95	10 559	119 522	8.83
05, Gustavo A. Madero	6	-	107	458	4 516	43 320	97.15	1 271	2.85	44 591	1 025 104	4.35
06, Iztacalco	-	-	38	330	2 708	27 367	94.17	1 694	5.83	29 061	351 624	8.26
07, Iztapalapa	108	-	40	350	12 874	74 811	98.15	1 410	1.85	76 221	1 478 650	5.15
08, La Magdalena Contreras	-	-	-	66	2 173	9 741	98.02	197	1.98	9 938	162 556	6.11
09, Milpa Alta	-	-	99	637	460	2 035	97.60	50	2.40	2 085	19 321	10.79
10, Álvaro Obregón	-	-	-	1 092	4 446	36 463	98.67	493	1.33	36 956	575 342	6.42
11, Tláhuac	-	-	-	-	1 437	12 033	98.29	209	1.71	12 242	228 186	5.36
12, Tlalpan	266	25	6	442	2 492	26 386	98.59	377	1.41	26 763	456 513	5.86
13, Xochimilco	12	-	240	671	2 115	13 118	98.66	178	1.34	13 296	178 431	7.45
14, Benito Juárez	21	-	3	153	722	10 024	97.71	235	2.29	10 259	370 761	2.77
15, Cuauhtémoc	283	-	48	292	5 694	28 031	95.40	1 352	4.60	29 383	479 044	6.13
16, Miguel Hidalgo	82	-	-	942	6 119	24 062	96.19	954	3.81	25 016	317 435	7.88
17, Venustiano Carranza	7	5	2	100	3 480	29 150	88.89	3 643	11.11	32 793	393 270	8.34
Ciudad de México	914	115	748	6 734	59 595	408 504	96.69	14 005	3.31	422 509	7 084 725	5.96

FUENTE: Elaborado por la DEOEYG con base en la información obtenida del SIVACC.

Gráfica 8. Opiniones recibidas ante las MRVyo, por demarcación territorial



Gráfica 9. Opiniones recibidas a través del SEI, por demarcación territorial



FUENTE: Elaborado por la DEOEG con base en la información obtenida del SIVACC.

Tabla 14. Resultados según rubro, proyecto y modalidad de opinión, por distrito electoral local

Distrito electoral local y demarcación territorial correspondiente	A. Mejoramiento de espacios públicos			B. Equipamiento e infraestructura urbana								C. Obras y servicios				
	A.1	A.2	A.3	B.1	B.2	B.3	B.4	B.5	B.6	B.7	B.8	C.1	C.2	C.3	C.4	C.5
01, Gustavo A. Madero	1371	-	2	448	396	2024	49	110	717	557	333	454	3	891	822	15
02, Gustavo A. Madero	2452	0	159	697	1611	1876	88	110	761	76	498	303	189	1193	999	292
03, Azcapotzalco	1999	94	314	1421	812	1530	340	316	1289	-	1059	210	77	2044	787	81
04, Gustavo A. Madero	1511	7	58	1479	1917	1517	45	56	861	106	18	23	95	710	806	133
05, Azcapotzalco / Miguel Hidalgo	1432	111	239	1442	661	2606	582	310	480	-	777	47	78	530	2742	187
06, Gustavo A. Madero	1878	-	153	2318	2589	1512	213	121	357	12	29	2	-	249	728	505
07, Milpa Alta / Tláhuac	909	-	4	48	213	688	-	19	-	-	-	68	-	-	1795	25
08, Tláhuac	502	-	57	206	357	1877	108	11	85	-	-	118	-	400	3868	336
09, Cuauhtémoc	704	79	223	410	615	776	-	24	477	-	36	-	228	7272	271	179
10, Venustiano Carranza	1224	103	216	3445	798	2048	628	1	2314	101	776	35	-	3053	3872	228
11, Iztacalco / Venustiano Carranza	2491	-	72	1806	752	2452	1194	160	556	-	3390	166	-	1116	2211	492
12, Cuauhtémoc	598	47	342	226	302	660	271	9	444	-	30	-	98	7837	895	13
13, Miguel Hidalgo	1104	129	610	485	1059	1958	447	224	601	-	4	89	16	1074	2483	454
14, Tlalpan	865	48	283	162	789	1426	153	128	621	104	2146	145	59	1121	1707	179
15, Iztacalco	2362	259	257	3837	1499	1489	137	254	108	74	6306	-	192	1301	1140	269
16, Tlalpan	238	8	36	87	291	818	185	190	445	100	2268	68	-	1324	453	99
17, Benito Juárez	310	15	909	57	360	822	6	120	370	-	446	-	-	1108	1878	113
18, Álvaro Obregón	869	104	531	506	488	1371	203	62	876	5	552	12	129	1819	559	121
19, Tlalpan / Xochimilco	1004	114	79	616	758	1508	342	280	1224	-	1128	201	-	2061	2338	321
20, Álvaro Obregón / Cuajimalpa de Morelos	1500	-	81	924	353	2445	106	421	1027	215	123	96	-	411	2009	581
21, Iztapalapa	2705	133	11	423	538	714	26	-	590	-	1591	32	2	2221	1149	28
22, Iztapalapa	1691	1	-	698	411	518	11	177	663	81	598	0	83	1330	2363	443
23, Álvaro Obregón	1164	197	139	597	744	3265	357	370	1004	335	1287	647	19	1245	624	696
24, Iztapalapa	2551	190	-	1311	1878	1035	79	35	459	-	2324	-	75	1100	1172	101
25, Xochimilco	382	-	86	819	369	984	64	-	1618	92	-	36	-	384	408	28
26, Benito Juárez / Coyoacán	1151	5	464	837	488	1007	75	208	1486	-	1241	103	-	6380	2277	335
27, Iztapalapa	2345	-	6	94	19	550	-	208	101	-	1038	24	18	-	992	132
28, Iztapalapa	2112	96	108	549	570	788	18	91	700	49	1314	270	163	1751	950	52
29, Iztapalapa	2310	-	-	202	622	1245	11	238	185	-	2527	78	-	462	781	196
30, Coyoacán	2745	38	248	1520	444	1126	139	151	3052	-	1529	266	68	5640	2389	352
31, Iztapalapa	608	-	6	961	431	549	-	359	709	9	1601	316	15	947	707	125
32, Coyoacán	1521	68	113	1088	418	3031	178	4	752	226	920	742	31	1841	567	316
33, La Magdalena Contreras	580	-	56	276	625	3380	88	14	733	11	553	-	1	43	1101	238
Total	47 188	1846	5862	29995	24177	49595	6143	4781	25665	2153	36442	4551	1639	58858	47843	7665
Total por rubro	54896			178951								120556				

(Continúa)

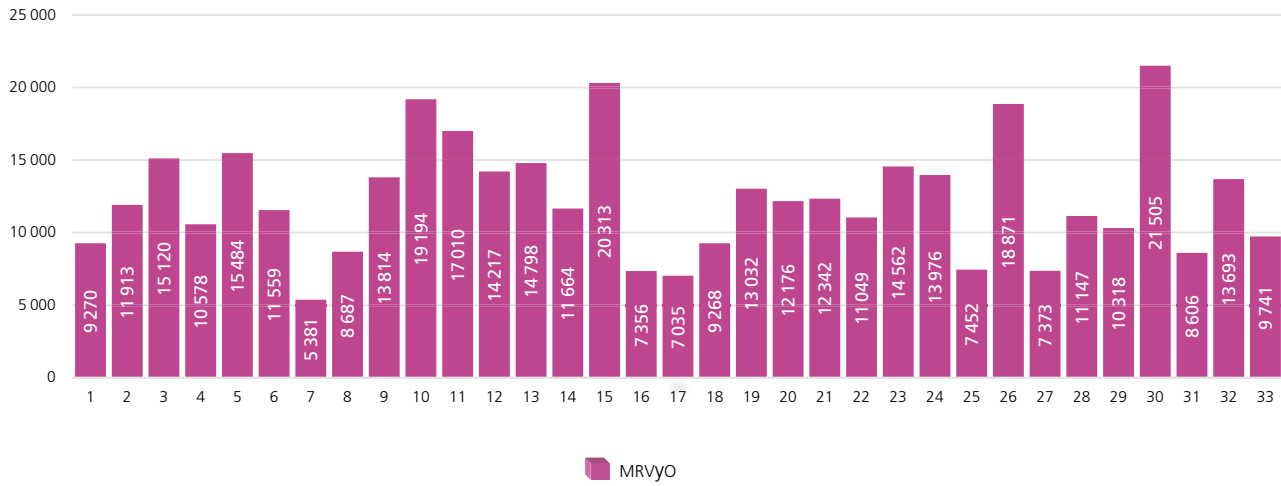
Tabla 14. Resultados según rubro, proyecto y modalidad de opinión, por distrito electoral local

(Concluye)

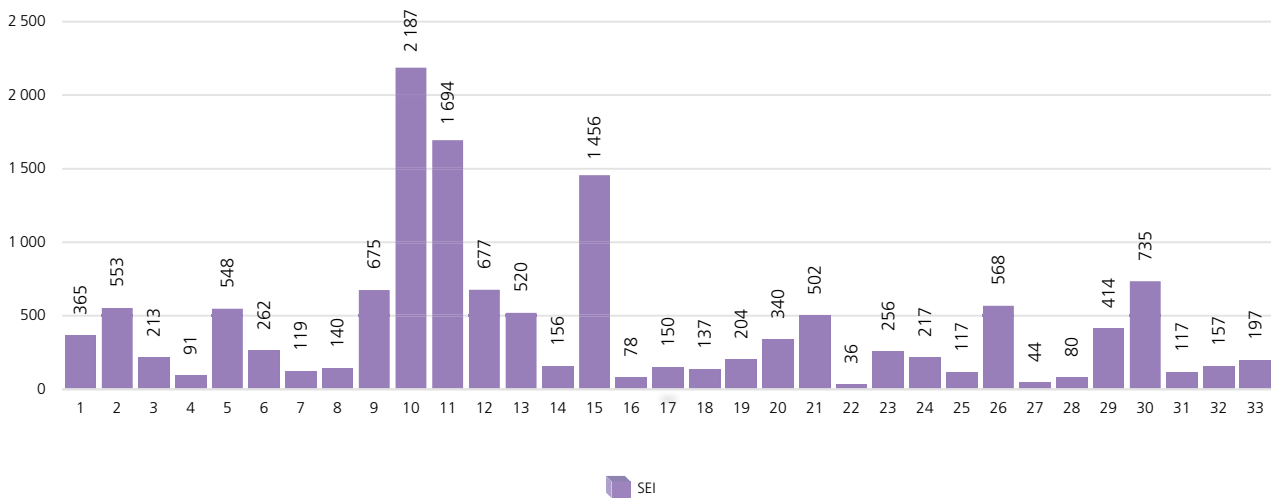
Distrito electoral local y demarcación territorial correspondiente	D. Actividades recreativas	E. Actividades deportivas	F. Actividades culturales	Otros	Opiniones nulas	Total de opiniones emitidas					Lista nominal	Participación (%)
	D.1	E.1	F.1			MRVYO	%	SEI	%	Total		
01, Gustavo A. Madero	-	-	-	124	1 319	9 270	96.21	365	3.79	9 635	224 794	4.29
02, Gustavo A. Madero	-	-	-	296	866	11 913	95.56	553	4.44	12 466	252 628	4.93
03, Azcapotzalco	8	-	-	5	2 947	15 120	98.61	213	1.39	15 333	240 684	6.37
04, Gustavo A. Madero	-	-	-	27	1 300	10 578	99.15	91	0.85	10 669	274 058	3.89
05, Azcapotzalco / Miguel Hidalgo	82	-	1	67	3 658	15 484	96.58	548	3.42	16 032	249 872	6.42
06, Gustavo A. Madero	6	-	107	11	1 031	11 559	97.78	262	2.22	11 821	273 624	4.32
07, Milpa Alta / Tláhuac	-	-	99	637	995	5 381	97.84	119	2.16	5 500	65 172	8.44
08, Tláhuac	-	-	-	-	902	8 687	98.41	140	1.59	8 827	182 335	4.84
09, Cuauhtémoc	180	-	13	-	3 002	13 814	95.34	675	4.66	14 489	239 212	6.06
10, Venustiano Carranza	-	-	-	35	2 504	19 194	89.77	2 187	10.23	21 381	243 098	8.80
11, Iztacalco / Venustiano Carranza	7	5	35	203	1 596	17 010	90.94	1 694	9.06	18 704	256 993	7.28
12, Cuauhtémoc	103	-	35	292	2 692	14 217	95.45	677	4.55	14 894	239 832	6.21
13, Miguel Hidalgo	-	-	-	918	3 663	14 798	96.61	520	3.39	15 318	199 178	7.69
14, Tlalpan	264	25	6	294	1 295	11 664	98.68	156	1.32	11 820	238 826	4.95
15, Iztacalco	-	-	5	192	2 088	20 313	93.31	1 456	6.69	21 769	244 803	8.89
16, Tlalpan	2	-	-	31	791	7 356	98.95	78	1.05	7 434	118 048	6.30
17, Benito Juárez	14	-	-	46	611	7 035	97.91	150	2.09	7 185	235 009	3.06
18, Álvaro Obregón	7	-	3	264	924	9 268	98.54	137	1.46	9 405	235 531	3.99
19, Tlalpan / Xochimilco	12	-	9	203	1 038	13 032	98.46	204	1.54	13 236	180 626	7.33
20, Álvaro Obregón / Cuajimalpa de Morelos	28	-	9	335	1 852	12 176	97.28	340	2.72	12 516	137 551	9.10
21, Iztapalapa	12	-	6	35	2 628	12 342	96.09	502	3.91	12 844	214 100	6
22, Iztapalapa	-	-	26	13	1 978	11 049	99.68	36	0.32	11 085	201 363	5.50
23, Álvaro Obregón	-	-	-	522	1 606	14 562	98.27	256	1.73	14 818	224 662	6.60
24, Iztapalapa	-	-	6	31	1 846	13 976	98.47	217	1.53	14 193	220 189	6.45
25, Xochimilco	-	-	231	585	1 483	7 452	98.45	117	1.55	7 569	97 444	7.77
26, Benito Juárez / Coyoacán	3	57	96	763	2 463	18 871	97.08	568	2.92	19 439	275 820	7.05
27, Iztapalapa	-	-	-	-	1 890	7 373	99.41	44	0.59	7 417	197 243	3.76
28, Iztapalapa	63	-	-	64	1 519	11 147	99.29	80	0.71	11 227	218 426	5.14
29, Iztapalapa	33	-	-	102	1 740	10 318	96.14	414	3.86	10 732	227 842	4.71
30, Coyoacán	90	28	59	217	2 139	21 505	96.70	735	3.30	22 240	280 847	7.92
31, Iztapalapa	-	-	2	105	1 273	8 606	98.66	117	1.34	8 723	199 487	4.37
32, Coyoacán	-	-	-	251	1 783	13 693	98.87	157	1.13	13 850	232 872	5.95
33, La Magdalena Contreras	-	-	-	66	2 173	9 741	98.02	197	1.98	9 938	162 556	6.11
Ciudad de México	914	115	748	6 734	59 595	408 504	96.69	14 005	3.31	422 509	7 084 725	5.96

FUENTE: Elaborado por la DEOEG con base en la lista nominal proporcionada por la DERFE-INE, con fecha de corte al 15 de marzo de 2023, e información obtenida del SIACC.

Gráfica 10. Opiniones recibidas ante las MRVyo por distrito electoral local

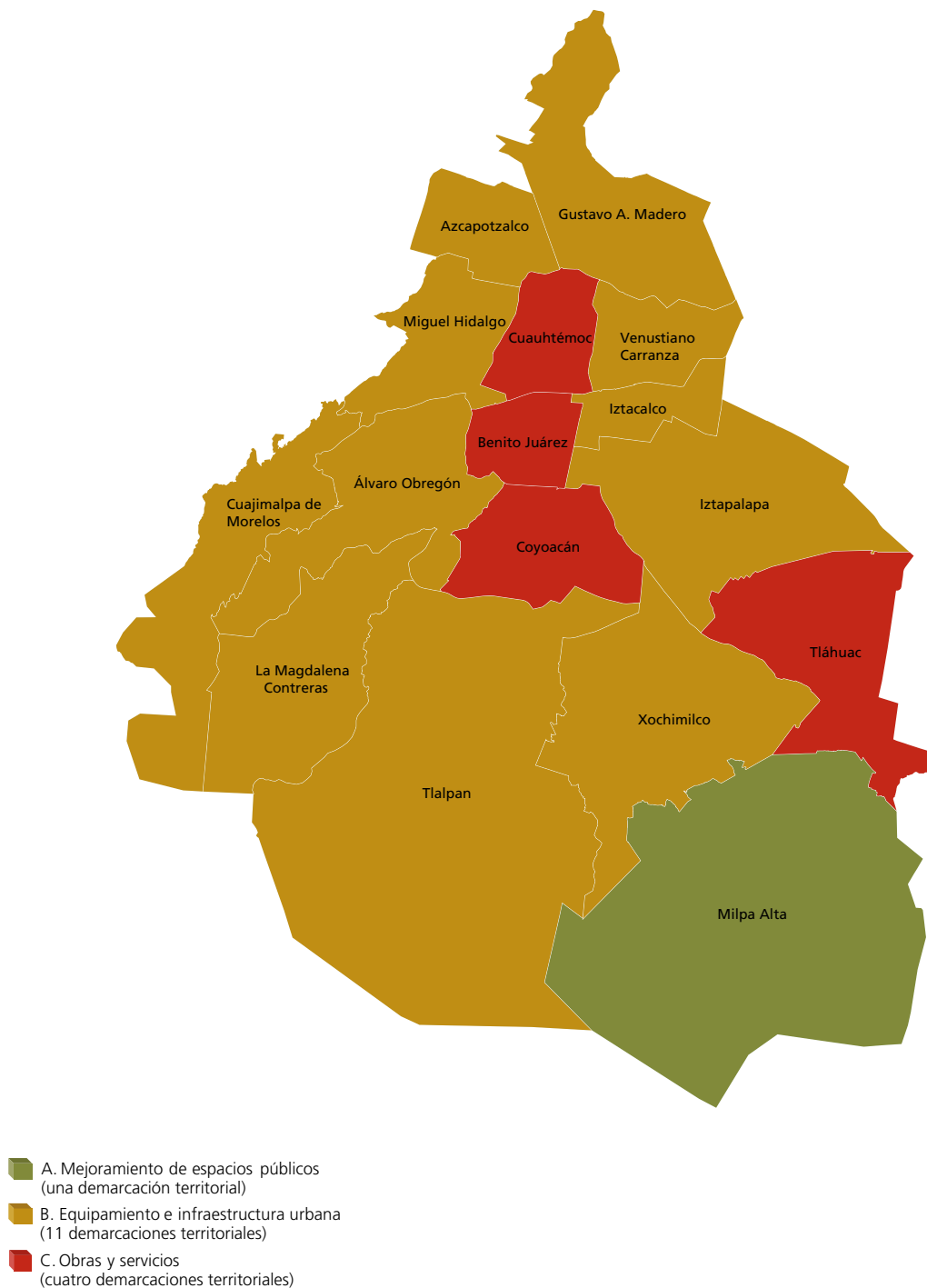


Gráfica 11. Opiniones recibidas a través del SEI, por distrito electoral local



FUENTE: Elaborado por la DEOBYG con base en la información obtenida del SIVACC.

Mapa 3. Rubro con mayor número de opiniones en cada demarcación territorial de la Ciudad de México en la CPP 2023



NOTA: Los rubros generales aquí representados derivan de la organización relativa a los códigos en donde se colocan los proyectos específicos.
FUENTE: Elaborado por la DEOEG con base en información obtenida del SVACC.

Capítulo II

Demarcaciones territoriales



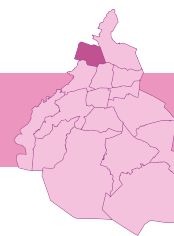
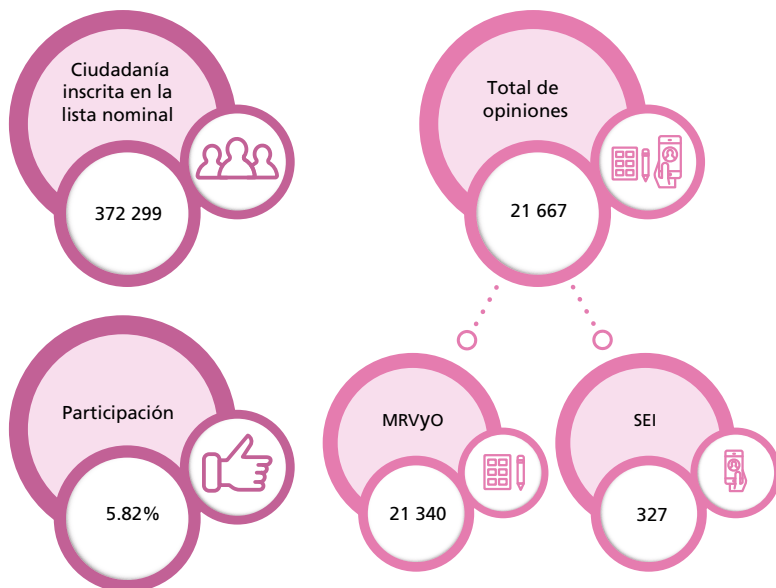


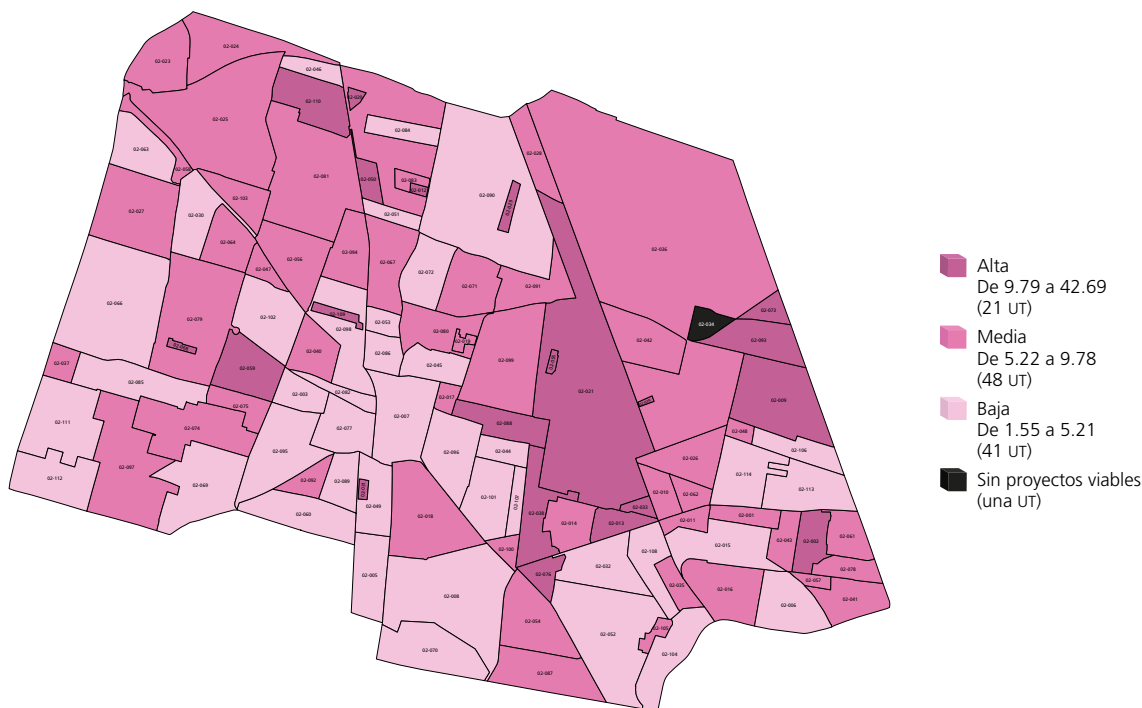
Ilustración 1. Lista nominal, total de opiniones y participación



Gráfica 1. Porcentaje de las opiniones por modalidad



Mapa 1. Nivel de participación en las unidades territoriales (UT) de la demarcación territorial



*MRVYO: Mesas receptoras de votación y opinión.

**SEI: Sistema Electrónico por Internet.

NOTA: En la unidad territorial Huautla de Las Salinas (Barr.), con clave 02-034, no se registraron proyectos específicos, por lo tanto, no hubo consulta.

FUENTE: Elaborado por la Dirección Ejecutiva de Organización Electoral y Geoestadística (DEOEyG) con base en la lista nominal proporcionada por la Dirección Ejecutiva del Registro Federal de Electores del Instituto Nacional Electoral (DERFE-INE), con fecha de corte al 15 de marzo de 2023, e información obtenida del Sistema de Validación de la Consulta de Presupuesto Participativo 2023 (SIVACC).

Tabla 1. Proyectos registrados y dictaminados como viables, según rubro, por unidad territorial

Clave y nombre de la UT y distrito electoral local al que pertenece	Proyectos registrados viables	Proyectos viables						
		A. Mejoramiento de espacios públicos	B. Equipamiento e infraestructura urbana	C. Obras y servicios	D. Actividades recreativas	E. Actividades deportivas	F. Actividades culturales	Otros
02-001, Aguilera, 05	9	-	8	-	-	-	-	1
02-002, Aldana, 05	10	2	6	2	-	-	-	-
02-003, Petrolera (Ampl.), 03	5	-	5	-	-	-	-	-
02-005, Ángel Zimbrón, 05	15	1	10	3	-	-	1	-
02-006, Arenal, 05	8	1	5	2	-	-	-	-
02-007, Centro de Azcapotzalco, 03	6	1	5	-	-	-	-	-
02-008, Clavería, 05	12	2	9	1	-	-	-	-
02-009, Coltongo, 03	5	2	2	1	-	-	-	-
02-010, Cosmopolita, 03	1	-	1	-	-	-	-	-
02-011, Cosmopolita (Ampl.), 05	4	2	2	-	-	-	-	-
02-012, Cruz Roja Tepantongo (U. Hab.), 03	5	-	-	5	-	-	-	-
02-013, Cuitláhuac 1 y 2 (U. Hab.), 03	4	1	3	-	-	-	-	-
02-014, Cuitláhuac 3 y 4 (U. Hab.), 03	6	2	3	1	-	-	-	-
02-015, Del Gas, 05	7	3	4	-	-	-	-	-
02-016, Del Gas (Ampl.), 05	3	1	2	-	-	-	-	-
02-017, Del Maestro, 03	2	1	1	-	-	-	-	-
02-018, Del Recreo, 05	11	2	6	3	-	-	-	-
02-019, DEMET (U. Hab.), 03	4	-	2	2	-	-	-	-
02-020, Ecológica Novedades Impacto (U. Hab.), 03	3	-	1	2	-	-	-	-
02-021, El Jagüey-Estación Pantaco, 03	10	2	7	1	-	-	-	-
02-023, El Rosario A (U. Hab.), 03	4	-	2	2	-	-	-	-
02-024, El Rosario B (U. Hab.), 03	7	1	4	2	-	-	-	-
02-025, El Rosario C (U. Hab.), 03	8	3	2	3	-	-	-	-
02-026, Euzkadi, 03	5	2	3	-	-	-	-	-
02-027, Ex-Hacienda El Rosario, 03	4	2	2	-	-	-	-	-
02-028, Ferrería, 03	4	2	2	-	-	-	-	-
02-029, Ferrería (U. Hab.), 03	10	-	3	7	-	-	-	-
02-030, Francisco Villa (U. Hab.), 03	4	1	2	1	-	-	-	-
02-031, Fuentes de Azcapotzalco-Parques de Azcapotzalco (U. Hab.), 05	3	2	-	1	-	-	-	-
02-032, Hogar y Seguridad/Nueva Santa María, 05	10	5	5	-	-	-	-	-
02-033, Hogares Ferrocarrileros (U. Hab.), 03	9	2	3	4	-	-	-	-
02-034, Huautla de las Salinas (Barr.), 03	0	-	-	-	-	-	-	-
02-035, Ignacio Allende, 05	4	1	3	-	-	-	-	-
02-036, Industrial Vallejo, 03	5	3	2	-	-	-	-	-
02-037, ISSFAM Las Armas (U. Hab.), 03	19	1	9	8	-	-	-	1
02-038, Jardín Azpeitia, 03	6	1	5	-	-	-	-	-
02-039, Jardines de Ceylán (U. Hab.), 03	6	4	-	2	-	-	-	-

(Continúa)

Tabla 1. Proyectos registrados y dictaminados como viables, según rubro, por unidad territorial

Clave y nombre de la UT y distrito electoral local al que pertenece	Proyectos registrados viables	Proyectos viables						
		A. Mejoramiento de espacios públicos	B. Equipamiento e infraestructura urbana	C. Obras y servicios	D. Actividades recreativas	E. Actividades deportivas	F. Actividades culturales	Otros
02-040, La Preciosa, 03	2	1	1	-	-	-	-	-
02-041, La Raza, 05	7	-	5	2	-	-	-	-
02-042, Las Salinas, 03	1	-	1	-	-	-	-	-
02-043, Liberación, 05	10	-	5	5	-	-	-	-
02-044, Libertad, 03	2	1	1	-	-	-	-	-
02-045, Los Reyes (Barr.), 03	3	1	2	-	-	-	-	-
02-046, Manuel Rivera Anaya CROC I (U. Hab.), 03	7	-	3	4	-	-	-	-
02-047, Miguel Hidalgo (U. Hab.), 03	16	2	7	7	-	-	-	-
02-048, Monte Alto, 03	3	-	3	-	-	-	-	-
02-049, Nextengo (Barr.), 05	7	-	6	1	-	-	-	-
02-050, Nueva El Rosario, 03	2	-	1	1	-	-	-	-
02-051, Nueva España, 03	4	-	2	2	-	-	-	-
02-052, Nueva Santa María, 05	10	5	5	-	-	-	-	-
02-053, Nuevo San Rafael (Barr.), 03	5	2	3	-	-	-	-	-
02-054, Obrero Popular, 05	7	2	2	2	-	-	-	1
02-055, Pantaco (U. Hab.), 03	3	1	1	1	-	-	-	-
02-056, Pasteros, 03	4	2	2	-	-	-	-	-
02-057, Patrimonio Familiar, 05	5	-	5	-	-	-	-	-
02-058, Pemex Prados del Rosario (U. Hab.), 03	5	1	1	3	-	-	-	-
02-059, Petrolera, 03	3	-	3	-	-	-	-	-
02-060, Plenitud, 05	11	2	9	-	-	-	-	-
02-061, Porvenir, 05	7	-	7	-	-	-	-	-
02-062, Potrero del Llano, 03	2	-	1	1	-	-	-	-
02-063, Prados del Rosario, 03	2	2	-	-	-	-	-	-
02-064, Presidente Madero (U. Hab.), 03	16	4	8	4	-	-	-	-
02-066, Providencia, 03	4	2	1	1	-	-	-	-
02-067, Reynosa Tamaulipas, 03	2	-	2	-	-	-	-	-
02-068, Rosendo Salazar (Conj. Hab.), 03	3	2	-	1	-	-	-	-
02-069, San Miguel Amantla (Pblo.), 05	18	5	9	1	-	-	-	3
02-070, San Álvaro, 05	8	-	7	1	-	-	-	-
02-071, San Andrés (Barr.), 03	8	-	8	-	-	-	-	-
02-072, San Andrés (Pblo.), 03	6	4	2	-	-	-	-	-
02-073, San Andrés de las Salinas (Pblo.), 03	1	-	1	-	-	-	-	-
02-074, San Antonio (Frac.), 05	8	6	1	1	-	-	-	-
02-075, San Bartolo Cahualtongo (Pblo.), 03	2	1	1	-	-	-	-	-
02-076, San Bernabé (Barr.), 05	5	1	4	-	-	-	-	-
02-077, San Francisco Tetecala (Pblo.), 03	2	1	1	-	-	-	-	-
02-078, San Francisco Xocotitla, 05	8	2	6	-	-	-	-	-

(Continúa)

Tabla 1. Proyectos registrados y dictaminados como viables, según rubro, por unidad territorial

(Concluye)

Clave y nombre de la UT y distrito electoral local al que pertenece	Proyectos registrados viables	Proyectos viables						
		A. Mejoramiento de espacios públicos	B. Equipamiento e infraestructura urbana	C. Obras y servicios	D. Actividades recreativas	E. Actividades deportivas	F. Actividades culturales	Otros
02-079, San Juan Tlihuaca (Pblo.), 03	12	2	6	4	-	-	-	-
02-080, San Marcos (Barr.), 03	8	2	4	2	-	-	-	-
02-081, San Martín Xochinahuac (Pblo.), 03	8	2	5	1	-	-	-	-
02-082, San Mateo, 03	2	-	2	-	-	-	-	-
02-083, San Pablo 396 - Conj. Hab. San Pablo (U. Hab.), 03	17	6	6	4	-	-	-	1
02-084, San Pablo Xalpa (U. Hab.), 03	10	2	2	5	1	-	-	-
02-085, San Pedro Xalpa (Pblo.), 03	8	1	5	2	-	-	-	-
02-086, San Rafael, 03	2	-	1	1	-	-	-	-
02-087, San Salvador Xochimanca, 05	5	2	3	-	-	-	-	-
02-088, San Sebastián, 03	6	-	3	3	-	-	-	-
02-089, Santa Apolonia (Barr.), 05	10	1	7	2	-	-	-	-
02-090, Santa Bárbara (Pblo.), 03	5	-	3	2	-	-	-	-
02-091, Santa Catarina (Pblo.), 03	4	-	2	2	-	-	-	-
02-092, Santa Cruz Acayucan (Pblo.), 05	7	-	7	-	-	-	-	-
02-093, Santa Cruz de las Salinas, 03	1	-	1	-	-	-	-	-
02-094, Santa Inés, 03	7	3	4	-	-	-	-	-
02-095, Santa Lucía (Barr.), 03	3	2	1	-	-	-	-	-
02-096, Santa María Malinalco (Pblo.), 03	5	-	5	-	-	-	-	-
02-097, Santiago Ahuizotla (Pblo.), 05	7	-	4	2	-	-	-	1
02-098, Santo Domingo (Pblo.), 03	5	1	4	-	-	-	-	-
02-099, Santo Tomás, 03	5	-	4	1	-	-	-	-
02-100, Sector Naval, 03	1	1	-	-	-	-	-	-
02-101, Sindicato Mexicano de Electricistas, 03	2	-	2	-	-	-	-	-
02-102, Tezozomoc, 03	18	3	9	5	1	-	-	-
02-103, Tierra Nueva, 03	4	1	-	3	-	-	-	-
02-104, Tlatilco, 05	10	-	9	1	-	-	-	-
02-105, Tlatilco (U. Hab.), 05	19	5	8	4	-	-	-	2
02-106, Trabajadores del Hierro, 03	7	1	2	4	-	-	-	-
02-107, Un Hogar Para Cada Trabajador, 03	2	-	2	-	-	-	-	-
02-108, Victoria de Las Democracias, 05	3	-	3	-	-	-	-	-
02-109, Villas Azcapotzalco (U. Hab.), 03	5	2	1	2	-	-	-	-
02-110, Xochinahuac (U. Hab.), 03	6	1	1	4	-	-	-	-
02-111, San Pedro Xalpa (Ampl.) I, 05	8	2	5	1	-	-	-	-
02-112, San Pedro Xalpa (Ampl.) II, 05	10	1	8	1	-	-	-	-
02-113, Pro Hogar I, 03	12	4	5	3	-	-	-	-
02-114, Pro Hogar II, 03	9	2	6	1	-	-	-	-
Total por rubro	710	150	396	151	2	0	1	10
		710						

FUENTE: Elaborado por la DEOEG con base en la información obtenida del SIPROE.

Tabla 2. Proyectos registrados y dictaminados como no viables, según rubro, por unidad territorial

Clave y nombre de la UT y distrito electoral local al que pertenece	Proyectos registrados no viables	Proyectos no viables						
		A. Mejoramiento de espacios públicos	B. Equipamiento e infraestructura urbana	C. Obras y servicios	D. Actividades recreativas	E. Actividades deportivas	F. Actividades culturales	Otros
02-001, Aguilera, 05	43	7	12	14	-	-	1	9
02-002, Aldana, 05	48	7	10	17	2	-	-	12
02-003, Petrolera (Ampl.), 03	2	-	1	1	-	-	-	-
02-005, Ángel Zimbrón, 05	50	6	17	13	1	-	-	13
02-006, Arenal, 05	51	4	15	15	-	5	-	12
02-007, Centro de Azcapotzalco, 03	4	3	1	-	-	-	-	-
02-008, Clavería, 05	57	12	8	20	-	1	3	13
02-009, Coltongo, 03	9	3	2	3	-	-	-	1
02-010, Cosmopolita, 03	43	3	13	12	-	2	1	12
02-011, Cosmopolita (Ampl.), 05	54	8	15	22	2	1	-	6
02-012, Cruz Roja Tepantongo (U. Hab.), 03	3	-	2	1	-	-	-	-
02-013, Cuitláhuac 1 y 2 (U. Hab.), 03	5	1	3	1	-	-	-	-
02-014, Cuitláhuac 3 y 4 (U. Hab.), 03	6	1	5	-	-	-	-	-
02-015, Del Gas, 05	58	5	21	19	1	-	1	11
02-016, Del Gas (Ampl.), 05	5	1	2	2	-	-	-	-
02-017, Del Maestro, 03	5	-	4	-	-	-	-	1
02-018, Del Recreo, 05	56	5	17	15	1	1	1	16
02-019, DEMET (U. Hab.), 03	1	1	-	-	-	-	-	-
02-020, Ecológica Novedades Impacto (U. Hab.), 03	3	1	1	1	-	-	-	-
02-021, El Jagüey-Estación Pantaco, 03	11	1	6	4	-	-	-	-
02-023, El Rosario A (U. Hab.), 03	21	6	8	6	-	-	-	1
02-024, El Rosario B (U. Hab.), 03	3	1	2	-	-	-	-	-
02-025, El Rosario C (U. Hab.), 03	6	2	2	2	-	-	-	-
02-026, Euzkadi, 03	7	2	5	-	-	-	-	-
02-027, Ex-Hacienda El Rosario, 03	4	-	4	-	-	-	-	-
02-028, Ferrería, 03	3	2	1	-	-	-	-	-
02-029, Ferrería (U. Hab.), 03	4	-	1	3	-	-	-	-
02-030, Francisco Villa (U. Hab.), 03	10	-	5	5	-	-	-	-
02-031, Fuentes de Azcapotzalco-Parques de Azcapotzalco (U. Hab.), 05	3	-	2	1	-	-	-	-
02-032, Hogar y Seguridad/Nueva Santa María, 05	52	7	15	21	2	-	-	7
02-033, Hogares Ferrocarrileros (U. Hab.), 03	4	-	1	3	-	-	-	-
02-034, Huautla de las Salinas (Barr.), 03	8	-	3	5	-	-	-	-
02-035, Ignacio Allende, 05	43	3	6	10	-	4	1	19
02-036, Industrial Vallejo, 03	5	-	2	2	-	-	1	-
02-037, ISSFAM Las Armas (U. Hab.), 03	32	2	7	12	-	-	-	11
02-038, Jardín Azpeitia, 03	8	2	2	4	-	-	-	-
02-039, Jardines de Ceylán (U. Hab.), 03	46	7	11	19	1	1	2	5
02-040, La Preciosa, 03	5	1	1	3	-	-	-	-
02-041, La Raza, 05	47	3	14	13	-	1	-	16
02-042, Las Salinas, 03	6	-	6	-	-	-	-	-

(Continúa)

Tabla 2. Proyectos registrados y dictaminados como no viables, según rubro, por unidad territorial

Clave y nombre de la UT y distrito electoral local al que pertenece	Proyectos registrados no viables	Proyectos no viables						
		A. Mejoramiento de espacios públicos	B. Equipamiento e infraestructura urbana	C. Obras y servicios	D. Actividades recreativas	E. Actividades deportivas	F. Actividades culturales	Otros
02-043, Liberación, 05	45	4	13	15	1	-	-	12
02-044, Libertad, 03	2	-	2	-	-	-	-	-
02-045, Los Reyes (Barr.), 03	1	1	-	-	-	-	-	-
02-046, Manuel Rivera Anaya CROC I (U. Hab.), 03	8	-	2	2	-	1	-	3
02-047, Miguel Hidalgo (U. Hab.), 03	37	3	11	13	1	-	-	9
02-048, Monte Alto, 03	3	-	-	3	-	-	-	-
02-049, Nextengo (Barr.), 05	51	4	16	17	1	-	-	13
02-050, Nueva El Rosario, 03	5	1	-	3	-	-	-	1
02-051, Nueva España, 03	2	-	2	-	-	-	-	-
02-052, Nueva Santa María, 05	55	6	14	23	2	-	-	10
02-053, Nuevo San Rafael (Barr.), 03	4	-	4	-	-	-	-	-
02-054, Obrero Popular, 05	51	7	20	13	1	-	1	9
02-055, Pantaco (U. Hab.), 03	2	-	-	2	-	-	-	-
02-056, Pasteros, 03	3	-	-	1	-	-	-	2
02-057, Patrimonio Familiar, 05	44	3	11	15	-	-	1	14
02-058, Pemex Prados del Rosario (U. Hab.), 03	2	1	1	-	-	-	-	-
02-059, Petrolera, 03	5	-	3	2	-	-	-	-
02-060, Plenitud, 05	58	9	13	26	2	-	-	8
02-061, Porvenir, 05	51	9	10	21	2	-	-	9
02-062, Potrero del Llano, 03	6	-	3	3	-	-	-	-
02-063, Prados del Rosario, 03	3	-	2	1	-	-	-	-
02-064, Presidente Madero (U. Hab.), 03	42	7	7	13	-	1	1	13
02-066, Providencia, 03	6	2	2	1	-	-	-	1
02-067, Reynosa Tamaulipas, 03	5	-	4	1	-	-	-	-
02-068, Rosendo Salazar (Conj. Hab.), 03	1	-	1	-	-	-	-	-
02-069, San Miguel Amantla (Pblo.), 05	45	2	10	15	1	4	2	11
02-070, San Álvaro, 05	53	8	11	21	2	-	-	11
02-071, San Andrés (Barr.), 03	10	1	4	5	-	-	-	-
02-072, San Andrés (Pblo.), 03	6	1	-	5	-	-	-	-
02-073, San Andrés de las Salinas (Pblo.), 03	4	1	2	1	-	-	-	-
02-074, San Antonio (Frac.), 05	10	7	1	2	-	-	-	-
02-075, San Bartolo Cahualtongo (Pblo.), 03	6	1	1	4	-	-	-	-
02-076, San Bernabé (Barr.), 05	2	-	2	-	-	-	-	-
02-077, San Francisco Tetecala (Pblo.), 03	3	1	2	-	-	-	-	-
02-078, San Francisco Xocotitla, 05	47	6	10	12	1	1	2	15
02-079, San Juan Tlihuaca (Pblo.), 03	45	2	12	11	1	-	1	18
02-080, San Marcos (Barr.), 03	7	1	-	3	-	-	-	3
02-081, San Martín Xochinahuac (Pblo.), 03	8	2	2	4	-	-	-	-

(Continúa)








Tabla 2. Proyectos registrados y dictaminados como no viables, según rubro, por unidad territorial

(Concluye)

Clave y nombre de la UT y distrito electoral local al que pertenece	Proyectos registrados no viables	Proyectos no viables						
		A. Mejoramiento de espacios públicos	B. Equipamiento e infraestructura urbana	C. Obras y servicios	D. Actividades recreativas	E. Actividades deportivas	F. Actividades culturales	Otros
02-082, San Mateo, 03	3	-	1	2	-	-	-	-
02-083, San Pablo 396 - Conj. Hab. San Pablo (U. Hab.), 03	39	2	12	12	1	-	-	12
02-084, San Pablo Xalpa (U. Hab.), 03	42	2	14	16	1	-	-	9
02-085, San Pedro Xalpa (Pblo.), 03	4	1	2	1	-	-	-	-
02-086, San Rafael, 03	9	1	5	3	-	-	-	-
02-087, San Salvador Xochimanca, 05	54	9	16	20	2	1	-	6
02-088, San Sebastián, 03	12	1	3	8	-	-	-	-
02-089, Santa Apolonia (Barr.), 05	44	6	10	19	2	-	-	7
02-090, Santa Bárbara (Pblo.), 03	4	-	4	-	-	-	-	-
02-091, Santa Catarina (Pblo.), 03	5	1	4	-	-	-	-	-
02-092, Santa Cruz Acayucan (Pblo.), 05	44	8	9	19	-	-	-	8
02-093, Santa Cruz de las Salinas, 03	8	-	4	3	-	-	-	1
02-094, Santa Inés, 03	3	1	1	1	-	-	-	-
02-095, Santa Lucía (Barr.), 03	3	-	2	-	-	-	-	1
02-096, Santa María Malinalco (Pblo.), 03	7	1	2	2	-	-	-	2
02-097, Santiago Ahuizotla (Pblo.), 05	57	7	19	19	-	1	-	11
02-098, Santo Domingo (Pblo.), 03	9	3	3	3	-	-	-	-
02-099, Santo Tomás, 03	9	-	3	5	-	1	-	-
02-100, Sector Naval, 03	4	2	2	-	-	-	-	-
02-101, Sindicato Mexicano de Electricistas, 03	8	1	5	2	-	-	-	-
02-102, Tezozomoc, 03	84	7	20	31	-	1	-	25
02-103, Tierra Nueva, 03	1	-	1	-	-	-	-	-
02-104, Tlatilco, 05	49	8	8	20	2	-	1	10
02-105, Tlatilco (U. Hab.), 05	32	2	8	15	-	-	-	7
02-106, Trabajadores del Hierro, 03	54	5	16	17	1	1	-	14
02-107, Un Hogar Para Cada Trabajador, 03	7	1	5	-	-	-	-	1
02-108, Victoria de Las Democracias, 05	51	5	12	12	-	5	-	17
02-109, Villas Azcapotzalco (U. Hab.), 03	0	-	-	-	-	-	-	-
02-110, Xochinahuac (U. Hab.), 03	11	1	3	7	-	-	-	-
02-111, San Pedro Xalpa (Ampl.) I, 05	61	13	12	22	2	-	-	12
02-112, San Pedro Xalpa (Ampl.) II, 05	40	6	9	17	2	-	-	6
02-113, Pro Hogar I, 03	54	5	12	22	-	-	1	14
02-114, Pro Hogar II, 03	48	2	16	15	1	-	3	11
Total por rubro	2 429	298	694	840	39	33	24	501
		2 429						

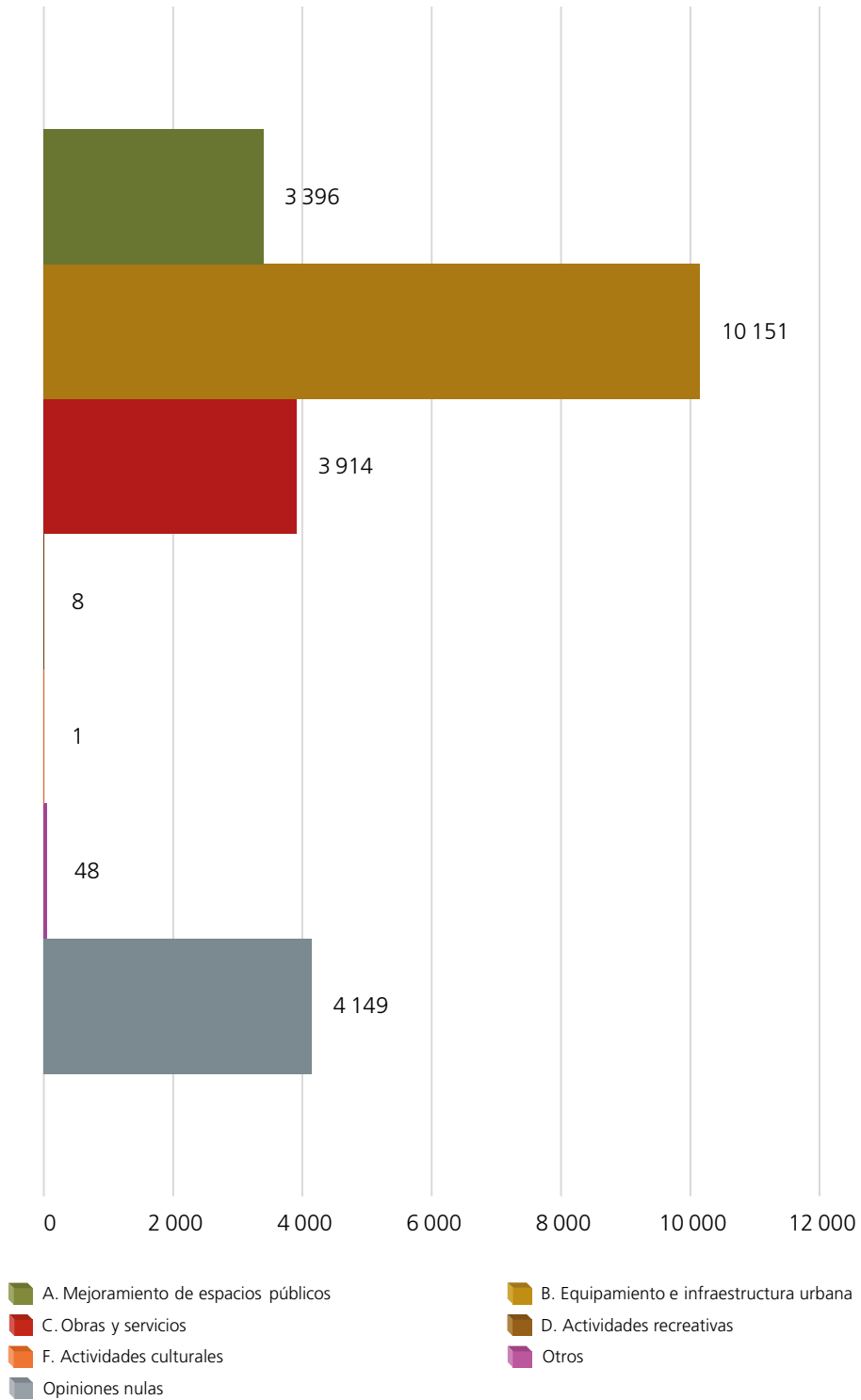
FUENTE: Elaborado por la DEOEG con base en la información obtenida del SIPROE.

Tabla 3. Opiniones emitidas por rubros y proyectos

Rubros y proyectos	Opiniones emitidas	%
	21 667	100
 A. Mejoramiento de espacios públicos	3 396	15.67
A.1 Adecuación y/o mejoramiento de espacios públicos	2 731	12.60
A.2 Relacionado con las mascotas	163	0.75
A.3 Áreas verdes e impacto ambiental	502	2.32
 B. Equipamiento e infraestructura urbana	10 151	46.85
B.1 Alcantarillado y drenaje	2 436	11.24
B.2 Guarniciones y banquetas	1 115	5.14
B.3 Mejoramiento y reparación de vialidades	2 374	10.96
B.4 Infraestructura para personas discapacitadas	515	2.38
B.5 Balizamiento, nomenclatura y señalización	559	2.58
B.6 Red hidráulica	1 356	6.26
B.8 Prevención del delito	1 796	8.29
 C. Obras y servicios	3 914	18.06
C.1 Muros de contención y/o rejas perimetrales	257	1.19
C.2 Pasamanos y barandales	77	0.35
C.3 Mejoramiento de entornos habitacionales	2 240	10.34
C.4 Servicios urbanos brindados por las autoridades locales	1 259	5.81
C.5 Construcción de espacios públicos	81	0.37
 D. Actividades recreativas	8	0.04
D.1 Promoción de actividades lúdicas y recreativas	8	0.04
 F. Actividades culturales	1	0.01
F.1 Promoción de actividades socioculturales	1	0.01
 Otros	48	0.22
 Opiniones nulas	4 149	19.15

FUENTE: Elaborado por la DEOEGS con base en la información obtenida del SIVACC.

Gráfica 2. Opiniones emitidas por rubros en la demarcación territorial



FUENTE: Elaborado por la DEOEyG con base en la información obtenida del SIVACC.

Tabla 4. Resultados según rubro, proyecto y modalidad de opinión, por unidad territorial

Clave y nombre de la UT y distrito electoral local al que pertenece	A. Mejoramiento de espacios públicos			B. Equipamiento e infraestructura urbana								C. Obras y servicios					D. Actividades recreativas	F. Actividades culturales
	A.1	A.2	A.3	B.1	B.2	B.3	B.4	B.5	B.6	B.8	C.1	C.2	C.3	C.4	C.5	D.1	F.1	
02-001, Aguilera, 05	-	-	-	9	-	23	-	11	-	45	-	-	-	-	-	-	-	
02-002, Aldana, 05	-	-	41	4	-	5	-	4	-	162	-	-	3	4	-	-	-	
02-003, Petrolera (Ampl.), 03	-	-	-	2	12	21	-	-	-	21	-	-	-	-	-	-	-	
02-005, Ángel Zimbrón, 05	-	-	2	5	7	30	1	1	-	8	-	-	2	7	-	-	1	
02-006, Arenal, 05	-	31	-	48	-	4	4	-	-	28	-	-	-	31	-	-	-	
02-007, Centro de Azcapotzalco, 03	0	-	-	43	-	33	-	8	8	-	-	-	-	-	-	-	-	
02-008, Clavería, 05	9	11	-	26	65	13	5	26	-	20	-	-	-	6	-	-	-	
02-009, Coltongo, 03	31	-	28	43	-	-	-	-	-	74	-	-	133	-	-	-	-	
02-010, Cosmopolita, 03	-	-	-	134	-	-	-	-	-	-	-	-	-	-	-	-	-	
02-011, Cosmopolita (Ampl.), 05	22	-	-	48	-	-	-	-	-	14	-	-	-	-	-	-	-	
02-012, Cruz Roja Tepantongo (U. Hab.), 03	-	-	-	-	-	-	-	-	-	-	-	-	90	-	-	-	-	
02-013, Cuitláhuac 1 y 2 (U. Hab.), 03	60	-	-	-	25	-	-	-	127	36	-	-	-	-	-	-	-	
02-014, Cuitláhuac 3 y 4 (U. Hab.), 03	32	-	-	-	44	-	-	-	-	40	-	-	143	-	-	-	-	
02-015, Del Gas, 05	57	-	32	38	99	-	-	5	-	-	-	-	-	-	-	-	-	
02-016, Del Gas (Ampl.), 05	23	-	-	47	-	91	-	-	-	-	-	-	-	-	-	-	-	
02-017, Del Maestro, 03	20	-	-	-	10	-	-	-	-	-	-	-	-	-	-	-	-	
02-018, Del Recreo, 05	29	-	15	36	63	136	32	-	-	-	-	-	12	85	-	-	-	
02-019, DEMET (U. Hab.), 03	-	-	-	-	-	21	-	-	78	-	-	-	38	-	-	-	-	
02-020, Ecológica Novedades Impacto (U. Hab.), 03	-	-	-	-	10	-	-	-	-	-	-	-	73	-	-	-	-	
02-021, El Jagüey-Estación Pantaco, 03	2	-	-	-	18	101	-	-	76	-	-	-	-	7	-	-	-	
02-023, El Rosario A (U. Hab.), 03	-	-	-	-	60	-	22	-	-	-	-	66	77	-	-	-	-	
02-024, El Rosario B (U. Hab.), 03	32	-	-	-	43	170	-	-	33	-	170	-	32	-	-	-	-	
02-025, El Rosario C (U. Hab.), 03	273	-	-	-	26	-	-	-	33	-	-	-	192	-	-	-	-	
02-026, Euzkadi, 03	111	-	-	27	64	-	-	-	-	-	-	-	-	-	-	-	-	
02-027, Ex-Hacienda El Rosario, 03	14	-	56	-	-	7	-	51	-	-	-	-	-	-	-	-	-	
02-028, Ferrería, 03	58	-	5	-	-	15	-	-	-	72	-	-	-	-	-	-	-	
02-029, Ferrería (U. Hab.), 03	-	-	-	-	12	4	-	-	21	-	-	-	130	78	-	-	-	
02-030, Francisco Villa (U. Hab.), 03	-	-	6	-	38	-	-	-	-	-	-	-	39	-	-	-	-	
02-031, Fuentes de Azcapotzalco-Parques de Azcapotzalco (U. Hab.), 05	66	-	-	-	-	-	-	-	-	-	-	-	19	-	-	-	-	
02-032, Hogar y Seguridad/Nueva Santa María, 05	28	-	5	-	-	10	12	-	-	47	-	-	-	-	-	-	-	
02-033, Hogares Ferrocarrileros (U. Hab.), 03	29	-	-	-	-	-	-	-	83	-	-	8	37	3	8	-	-	
02-035, Ignacio Allende, 05	27	-	-	54	-	-	-	-	4	-	-	-	-	-	-	-	-	

(Continúa)

Tabla 4. Resultados según rubro, proyecto y modalidad de opinión, por unidad territorial

Clave y nombre de la UT y distrito electoral local al que pertenece	Otros	Opiniones nulas	Total de opiniones emitidas					Lista nominal	Participación (%)	Nombre del proyecto específico ganador
			MRVYO	%	SEI	%	Total			
02-001, Aguilera, 05	6	2	96	100	0	0	96	1730	5.55	Ojos de seguridad en Aguilera
02-002, Aldana, 05	-	164	384	99.22	3	0.78	387	3081	12.56	Alarmas vecinales
02-003, Petrolera (Ampl.), 03	-	5	60	98.36	1	1.64	61	1670	3.65	Cámaras de vigilancia sobre vía principal por seguridad de todos
02-005, Ángel Zimbrón, 05	-	2	65	98.48	1	1.52	66	2513	2.63	Colocación de cemento hidráulico
02-006, Arenal, 05	-	52	192	96.97	6	3.03	198	4094	4.84	Mantenimiento y rehabilitación del sistema de drenaje de la UT Arenal en las calles detectados por el malacate
02-007, Centro de Azcapotzalco, 03	-	18	105	95.45	5	4.55	110	3168	3.47	Renovación de drenaje
02-008, Clavería, 05	-	30	207	98.10	4	1.90	211	8075	2.61	Cambio de banquetas en la UT Clavería
02-009, Coltongo, 03	-	97	401	98.77	5	1.23	406	3492	11.63	Rescatando los quioscos de Coltongo
02-010, Cosmopolita, 03	-	60	194	100	0	0	194	2693	7.20	Desazolve en toda la UT
02-011, Cosmopolita (Ampl.), 05	-	3	87	100	0	0	87	920	9.46	Cambio de la red sanitaria principal (drenaje), de albañales y pavimentación
02-012, Cruz Roja Tepantongo (U. Hab.), 03	-	14	104	100	0	0	104	909	11.44	Tanque elevado y cisterna
02-013, Cuitláhuac 1 y 2 (U. Hab.), 03	-	36	284	100	0	0	284	1899	14.96	Cambio de válvulas de alimentación de agua
02-014, Cuitláhuac 3 y 4 (U. Hab.), 03	-	29	283	98.26	5	1.74	288	3550	8.11	Enchula tu fachada (pintura a las fachadas de los edificios)
02-015, Del Gas, 05	-	54	278	97.54	7	2.46	285	5474	5.21	Banquetas seguras
02-016, Del Gas (Ampl.), 05	-	56	211	97.24	6	2.76	217	2919	7.43	Reencarpamiento y balizado de las calles Naranja, c. 4 y Ciprés para beneficio de sus habitantes
02-017, Del Maestro, 03	-	11	41	100	0	0	41	608	6.74	Corredor polinizador equilibrando nuestro ecosistema
02-018, Del Recreo, 05	-	99	498	98.22	9	1.78	507	8448	6	Repavimentación de las calles
02-019, DEMET (U. Hab.), 03	-	8	144	99.31	1	0.69	145	2232	6.50	Demet mi futuro
02-020, Ecológica Novedades Impacto (U. Hab.), 03	-	6	89	100	0	0	89	304	29.28	Reparación y reposición en su caso de banquetas, andadores, explanadas y bancas
02-021, El Jagüey-Estación Pantaco, 03	-	23	226	99.56	1	0.44	227	1803	12.59	Socavón, rellenar o reparar
02-023, El Rosario A (U. Hab.), 03	-	261	481	98.97	5	1.03	486	5840	8.32	Impermeabilizar El Rosario a hasta donde el presupuesto alcance
02-024, El Rosario B (U. Hab.), 03	-	185	635	95.49	30	4.51	665	9083	7.32	Perímetro seguro (enrejado con tubos de acero el perímetro de la unidad CROC 6 Olímpico)
02-025, El Rosario C (U. Hab.), 03	-	185	700	98.73	9	1.27	709	8696	8.15	Perímetro seguro en av. de Las Culturas
02-026, Euzkadi, 03	-	50	250	99.21	2	0.79	252	3723	6.77	Parque para la familia
02-027, Ex-Hacienda El Rosario, 03	-	1	127	98.45	2	1.55	129	1821	7.08	Instalación para riego con aspersores en el jardín de las naciones
02-028, Ferrería, 03	-	4	151	98.05	3	1.95	154	2344	6.57	Cámaras para tu seguridad
02-029, Ferrería (U. Hab.), 03	-	24	267	99.26	2	0.74	269	2460	10.93	Impermeabilización de 14 azoteas de edificios de Matlacoatl 80, fracción B
02-030, Francisco Villa (U. Hab.), 03	-	7	90	100	0	0	90	3093	2.91	Mejoramiento de fachadas de edificios de la U. Hab. Rinconada el Olivar
02-031, Fuentes de Azcapotzalco-Parques de Azcapotzalco (U. Hab.), 05	-	8	93	100	0	0	93	929	10.01	Rehabilitación de las canchas de Av. F.F.C.C. nacionales
02-032, Hogar y Seguridad/Nueva Santa María, 05	-	10	110	98.21	2	1.79	112	3082	3.63	Cámaras de seguridad
02-033, Hogares Ferrocarrileros (U. Hab.), 03	-	9	177	100	0	0	177	1178	15.03	Mejoramiento salud
02-035, Ignacio Allende, 05	-	6	91	100	0	0	91	1286	7.08	Renovación de drenaje 2023

(Continúa)

Tabla 4. Resultados según rubro, proyecto y modalidad de opinión, por unidad territorial

Clave y nombre de la UT y distrito electoral local al que pertenece	A. Mejoramiento de espacios públicos			B. Equipamiento e infraestructura urbana								C. Obras y servicios					D. Actividades recreativas	F. Actividades culturales
	A.1	A.2	A.3	B.1	B.2	B.3	B.4	B.5	B.6	B.8	C.1	C.2	C.3	C.4	C.5	D.1	F.1	
02-036, Industrial Vallejo, 03	37	-	-	-	8	-	-	-	-	-	-	-	-	-	-	-	-	
02-037, ISSFAM Las Armas (U. Hab.), 03	-	-	0	0	0	-	0	4	12	-	-	-	56	0	-	-	-	
02-038, Jardín Azpeitia, 03	19	-	-	-	-	47	-	51	168	35	-	-	-	-	-	-	-	
02-039, Jardines de Ceylán (U. Hab.), 03	23	-	7	-	-	-	-	-	-	-	-	3	19	-	-	-	-	
02-040, La Preciosa, 03	47	-	-	-	62	-	-	-	-	-	-	-	-	-	-	-	-	
02-041, La Raza, 05	-	-	-	21	16	37	-	9	-	-	-	-	11	46	-	-	-	
02-042, Las Salinas, 03	-	-	-	50	-	-	-	-	-	-	-	-	-	-	-	-	-	
02-043, Liberación, 05	-	-	-	21	8	-	-	14	-	-	-	-	26	52	-	-	-	
02-044, Libertad, 03	22	-	-	-	18	-	-	-	-	-	-	-	-	-	-	-	-	
02-045, Los Reyes (Barr.), 03	4	-	-	-	16	-	-	63	-	-	-	-	-	-	-	-	-	
02-046, Manuel Rivera Anaya CROC I (U. Hab.), 03	-	-	-	-	-	-	-	-	73	-	-	-	20	0	7	-	-	
02-047, Miguel Hidalgo (U. Hab.), 03	2	-	6	18	38	-	5	-	4	64	-	-	50	21	-	-	-	
02-048, Monte Alto, 03	-	-	-	-	10	-	-	11	-	25	-	-	-	-	-	-	-	
02-049, Nextengo (Barr.), 05	-	-	-	11	-	10	7	1	-	-	-	-	-	10	-	-	-	
02-050, Nueva El Rosario, 03	-	-	-	12	-	-	-	-	-	-	25	-	-	-	-	-	-	
02-051, Nueva España, 03	-	-	-	-	-	21	-	-	-	24	-	-	-	21	-	-	-	
02-052, Nueva Santa María, 05	64	-	23	59	-	35	31	-	-	44	-	-	-	-	-	-	-	
02-053, Nuevo San Rafael (Barr.), 03	18	-	-	46	-	-	-	-	56	-	-	-	-	-	-	-	-	
02-054, Obrero Popular, 05	98	-	61	20	-	-	-	9	-	-	47	-	-	59	-	-	-	
02-055, Pantaco (U. Hab.), 03	8	-	-	82	-	-	-	-	-	-	-	-	8	-	-	-	-	
02-056, Pasteros, 03	134	-	48	-	20	-	-	-	-	49	-	-	-	-	-	-	-	
02-057, Patrimonio Familiar, 05	-	-	-	5	3	-	-	17	14	-	-	-	-	-	-	-	-	
02-058, Pemex Prados del Rosario (U. Hab.), 03	16	-	-	-	-	-	-	-	38	-	-	-	59	-	-	-	-	
02-059, Petrolera, 03	-	-	-	-	-	-	-	-	119	184	-	-	-	-	-	-	-	
02-060, Plenitud, 05	3	-	5	11	0	-	5	24	38	49	-	-	-	-	-	-	-	
02-061, Porvenir, 05	-	-	-	19	-	11	-	11	-	63	-	-	-	-	-	-	-	
02-062, Potrero del Llano, 03	-	-	-	-	32	-	-	-	-	-	-	-	-	-	27	-	-	
02-063, Prados del Rosario, 03	25	-	37	-	-	-	-	-	-	-	-	-	-	-	-	-	-	
02-064, Presidente Madero (U. Hab.), 03	148	-	10	26	-	-	9	0	38	34	-	-	15	5	13	-	-	
02-066, Providencia, 03	41	-	-	13	-	-	-	-	-	-	-	-	68	-	-	-	-	

(Continúa)

Tabla 4. Resultados según rubro, proyecto y modalidad de opinión, por unidad territorial

Clave y nombre de la UT y distrito electoral local al que pertenece	Otros	Opiniones nulas	Total de opiniones emitidas					Lista nominal	Participación (%)	Nombre del proyecto específico ganador
			MRVYO	%	SEI	%	Total			
02-036, Industrial Vallejo, 03	-	3	42	87.50	6	12.50	48	652	7.36	Recuperación del espacio del lado de la secundaria 300 kinder Chinkultic taller de material didáctico juegos infantiles
02-037, ISSFAM Las Armas (U. Hab.), 03	0	3	75	100	0	0	75	792	9.47	Impermeabilizante de techos
02-038, Jardín Azpeitia, 03	-	18	332	98.22	6	1.78	338	1989	16.99	Mejoramiento en la calidad del agua
02-039, Jardines de Ceylán (U. Hab.), 03	-	10	62	100	0	0	62	215	28.84	Impermeabilizando jardines de Ceylán
02-040, La Preciosa, 03	-	80	186	98.41	3	1.59	189	3375	5.60	Seguridad al caminar
02-041, La Raza, 05	-	10	149	99.33	1	0.67	150	2220	6.76	Renovando alumbrado público la raza
02-042, Las Salinas, 03	-	14	63	98.44	1	1.56	64	865	7.40	Por una mejor calidad del drenaje
02-043, Liberación, 05	-	18	133	95.68	6	4.32	139	2196	6.33	Reparación de luminarias
02-044, Libertad, 03	-	8	48	100	0	0	48	1175	4.09	Bella libertad con banquetas, balizamiento y limpieza en el módulo de participación
02-045, Los Reyes (Barr.), 03	-	29	103	91.96	9	8.04	112	3107	3.60	Caminos y banquetas alumbrados en los Reyes
02-046, Manuel Rivera Anaya CROC I (U. Hab.), 03	-	4	102	98.08	2	1.92	104	2309	4.50	Sustitución de tubos y válvulas de la red de agua potable que la distribuyen a todos los edificios de la unidad desde la cisterna
02-047, Miguel Hidalgo (U. Hab.), 03	-	7	214	99.53	1	0.47	215	2634	8.16	Cámaras de seguridad
02-048, Monte Alto, 03	-	4	48	96	2	4	50	905	5.52	Por una UT segura
02-049, Nextengo (Barr.), 05	-	2	38	92.68	3	7.32	41	2323	1.76	Cambio de alcantarillas y tapas de éstas
02-050, Nueva El Rosario, 03	-	3	38	95	2	5	40	375	10.67	Barras perimetrales en ferrocarriles nacionales
02-051, Nueva España, 03	-	7	72	98.63	1	1.37	73	1613	4.53	Alarmas para alertar a los vecinos - 2023
02-052, Nueva Santa María, 05	-	42	294	98.66	4	1.34	298	8574	3.48	Cámaras de seguridad
02-053, Nuevo San Rafael (Barr.), 03	-	17	137	100	0	0	137	2660	5.15	Reparación de red de drenaje
02-054, Obrero Popular, 05	14	42	349	99.71	1	0.29	350	4566	7.67	Rehabilitación de los jardines del arquitecto Luis Barragán
02-055, Pantaco (U. Hab.), 03	-	15	111	98.23	2	1.77	113	545	20.73	Cambio de todos los componentes que conforman la red de drenaje de los edificios 1, 2, 3, 4, 5, 6, 7, 8, 9 y 11
02-056, Pasteros, 03	-	75	325	99.69	1	0.31	326	5762	5.66	Arco techo en la multi cancha del parque de bolsillo del metro Tezozómoc
02-057, Patrimonio Familiar, 05	-	5	44	100	0	0	44	816	5.39	Cambio de tubería de agua potable en c. Olivo
02-058, Pemex Prados del Rosario (U. Hab.), 03	-	18	131	100	0	0	131	2464	5.32	Red cambio de tuberías Pemex Prados (agua)
02-059, Petrolera, 03	-	53	352	98.88	4	1.12	356	2732	13.03	Vigilancia y monitoreo para Petrolera Norte
02-060, Plenitud, 05	-	16	149	98.68	2	1.32	151	3966	3.81	Tinacos cisterna para agua potable
02-061, Porvenir, 05	-	86	189	99.47	1	0.53	190	3104	6.12	Seguimiento al ojo de porvenir
02-062, Potrero del Llano, 03	-	11	70	100	0	0	70	1190	5.88	Chintololos, pisemos fuerte y seguros, cambiemos las banquetas de la UT
02-063, Prados del Rosario, 03	-	20	82	100	0	0	82	1869	4.39	Enchulemos los camellones
02-064, Presidente Madero (U. Hab.), 03	-	18	315	99.68	1	0.32	316	4365	7.24	Recuperación integral de plazaleta i y x en manzana 01 y 03 respectivamente
02-066, Providencia, 03	-	18	138	98.57	2	1.43	140	6818	2.05	Recuperando tu unidad

(Continúa)

Tabla 4. Resultados según rubro, proyecto y modalidad de opinión, por unidad territorial

Clave y nombre de la UT y distrito electoral local al que pertenece	A. Mejoramiento de espacios públicos			B. Equipamiento e infraestructura urbana								C. Obras y servicios					D. Actividades recreativas	F. Actividades culturales
	A.1	A.2	A.3	B.1	B.2	B.3	B.4	B.5	B.6	B.8	C.1	C.2	C.3	C.4	C.5	D.1	F.1	
02-067, Reynosa Tamaulipas, 03	-	-	-	-	-	271	-	-	-	-	-	-	-	-	-	-	-	
02-068, Rosendo Salazar (Conj. Hab.), 03	21	-	-	-	-	-	-	-	-	-	-	-	101	-	-	-	-	
02-069, San Miguel Amantla (Pblo.), 05	58	-	3	166	-	62	-	37	-	-	-	-	-	26	-	-	-	
02-070, San Álvaro, 05	-	-	-	58	-	-	19	10	-	50	-	-	-	25	-	-	-	
02-071, San Andrés (Barr.), 03	-	-	-	199	-	69	-	-	91	-	-	-	-	-	-	-	-	
02-072, San Andrés (Pblo.), 03	43	45	-	40	-	9	-	-	-	-	-	-	-	-	-	-	-	
02-073, San Andrés de las Salinas (Pblo.), 03	-	-	-	-	-	-	-	-	82	-	-	-	-	-	-	-	-	
02-074, San Antonio (Fracc.), 05	159	27	-	-	-	-	-	40	-	-	-	-	-	46	-	-	-	
02-075, San Bartolo Cahualtongo (Pblo.), 03	7	-	-	-	-	-	-	-	-	144	-	-	-	-	-	-	-	
02-076, San Bernabé (Barr.), 05	4	-	-	75	-	-	-	-	-	14	-	-	-	-	-	-	-	
02-077, San Francisco Tetecala (Pblo.), 03	-	-	25	-	15	-	-	-	-	-	-	-	-	-	-	-	-	
02-078, San Francisco Xocotitla, 05	9	-	-	59	-	0	12	0	-	-	-	-	-	-	-	-	-	
02-079, San Juan Tlihuaca (Pblo.), 03	-	-	53	12	54	164	-	-	-	41	-	-	56	65	-	-	-	
02-080, San Marcos (Barr.), 03	122	-	-	-	37	16	-	-	-	-	-	-	57	-	-	-	-	
02-081, San Martín Xochinahuac (Pblo.), 03	86	-	-	140	7	-	1	27	-	-	-	-	29	-	-	-	-	
02-082, San Mateo, 03	-	-	-	47	-	14	-	-	-	-	-	-	-	-	-	-	-	
02-083, San Pablo 396 - Conj. Hab. San Pablo (U. Hab.), 03	16	-	2	8	-	51	-	-	17	22	-	-	13	13	-	-	-	
02-084, San Pablo Xalpa (U. Hab.), 03	7	-	1	9	-	-	-	22	-	-	-	-	94	12	-	1	-	
02-085, San Pedro Xalpa (Pblo.), 03	90	-	-	71	41	21	-	-	-	-	-	-	46	-	19	-	-	
02-086, San Rafael, 03	-	-	-	-	27	-	-	-	-	-	-	-	1	-	-	-	-	
02-087, San Salvador Xochimanca, 05	18	-	-	5	-	9	-	-	-	28	-	-	-	-	-	-	-	
02-088, San Sebastián, 03	-	-	-	8	-	3	255	-	-	-	-	-	-	186	-	-	-	
02-089, Santa Apolonia (Barr.), 05	-	-	1	14	-	-	17	8	-	5	-	-	6	3	-	-	-	
02-090, Santa Bárbara (Pblo.), 03	-	-	-	32	4	58	-	-	-	-	-	-	-	52	-	-	-	
02-091, Santa Catarina (Pblo.), 03	-	-	-	101	-	-	40	-	-	-	-	-	24	36	-	-	-	
02-092, Santa Cruz Acayucan (Pblo.), 05	-	-	-	16	6	19	11	-	-	35	-	-	-	-	-	-	-	

(Continúa)

Tabla 4. Resultados según rubro, proyecto y modalidad de opinión, por unidad territorial

Clave y nombre de la UT y distrito electoral local al que pertenece	Otros	Opiniones nulas	Total de opiniones emitidas					Lista nominal	Participación (%)	Nombre del proyecto específico ganador
			MRVYO	%	SEI	%	Total			
02-067, Reynosa Tamaulipas, 03	-	133	402	99.50	2	0.50	404	6436	6.28	Renovando Reynosa
02-068, Rosendo Salazar (Conj. Hab.), 03	-	3	123	98.40	2	1.60	125	730	17.12	Impermeabilización urgente de azoteas
02-069, San Miguel Amantla (Pblo.), 05	9	38	371	92.98	28	7.02	399	7673	5.20	Por un mejor servicio en San Miguel Amantla
02-070, San Álvaro, 05	-	101	262	99.62	1	0.38	263	6310	4.17	Cambio de drenaje en la c. Mar de Norte
02-071, San Andrés (Barr.), 03	-	65	423	99.76	1	0.24	424	5940	7.14	Por la renovación de la tubería de drenaje
02-072, San Andrés (Pblo.), 03	-	24	155	96.27	6	3.73	161	5741	2.80	Parque canino
02-073, San Andrés de las Salinas (Pblo.), 03	-	29	109	98.20	2	1.80	111	260	42.69	Mejor suministro de agua
02-074, San Antonio (Fracc.), 05	-	28	299	99.67	1	0.33	300	3656	8.21	Rehabilitación de la cancha de futbol de San Antonio
02-075, San Bartolo Cahualtongo (Pblo.), 03	-	76	226	99.56	1	0.44	227	2654	8.55	Caminando seguro en mi comunidad y haciendo ejercicio para tener buena salud
02-076, San Bernabé (Barr.), 05	-	2	95	100	0	0	95	776	12.24	Cambio de tuberías de drenaje
02-077, San Francisco Tetecala (Pblo.), 03	-	15	54	98.18	1	1.82	55	3218	1.71	Reforestemos y enchulemos la UT
02-078, San Francisco Xicotitla, 05	-	7	86	98.85	1	1.15	87	1584	5.49	Cambio de drenaje en c. segunda priv. de Cuauhtémoc (La Longaniza)
02-079, San Juan Tlihuaca (Pblo.), 03	-	64	494	97.05	15	2.95	509	9391	5.42	Reencarpetao de la c. mágica San Juan Tlihuaca
02-080, San Marcos (Barr.), 03	-	18	248	99.20	2	0.80	250	4300	5.81	Utopía San Marcos
02-081, San Martín Xochinahuac (Pblo.), 03	-	28	316	99.37	2	0.63	318	5285	6.02	Cambio de drenaje
02-082, San Mateo, 03	-	14	71	94.67	4	5.33	75	2193	3.42	Cambio de la red sanitaria y mantenimiento a los pozos de visita, de la c. San Mateo, desde la esq. de Centeotl, con trayecto a Tezozómac
02-083, San Pablo 396 - Conj. Hab. San Pablo (U. Hab.), 03	5	10	156	99.36	1	0.64	157	1987	7.90	Impermeabilización de azoteas
02-084, San Pablo Xalpa (U. Hab.), 03	-	32	178	100	0	0	178	4142	4.30	Pintura para exteriores de los edificios
02-085, San Pedro Xalpa (Pblo.), 03	-	20	304	98.70	4	1.30	308	7201	4.28	Más áreas de ejercicios y recreativas, luminarias cámaras y vigilancia
02-086, San Rafael, 03	-	8	36	100	0	0	36	2054	1.75	Por un San Rafael mejor urbanizado
02-087, San Salvador Xochimanca, 05	-	1	61	100	0	0	61	939	6.50	Cámaras de seguridad
02-088, San Sebastián, 03	-	117	558	98.07	11	1.93	569	4725	12.04	Seguridad para todos en banquetas
02-089, Santa Apolonia (Barr.), 05	-	3	56	98.25	1	1.75	57	3675	1.55	Desazolve para toda la UT
02-090, Santa Bárbara (Pblo.), 03	-	31	175	98.87	2	1.13	177	5706	3.10	Rehabilitación de la capa o pavimento asfáltico de la c. priv. Real de San Martín incluyendo la nivelación de los brocales de poso de visita
02-091, Santa Catarina (Pblo.), 03	-	42	242	99.59	1	0.41	243	3401	7.14	Cambio de drenaje
02-092, Santa Cruz Acayucan (Pblo.), 05	-	8	95	100	0	0	95	1728	5.50	Cámaras de seguridad

(Continúa)

Tabla 4. Resultados según rubro, proyecto y modalidad de opinión, por unidad territorial

Clave y nombre de la UT y distrito electoral local al que pertenece	A. Mejoramiento de espacios públicos			B. Equipamiento e infraestructura urbana								C. Obras y servicios					D. Actividades recreativas	F. Actividades culturales
	A.1	A.2	A.3	B.1	B.2	B.3	B.4	B.5	B.6	B.8	C.1	C.2	C.3	C.4	C.5	D.1	F.1	
02-093, Santa Cruz de las Salinas, 03	-	-	-	-	-	32	-	-	-	-	-	-	-	-	-	-	-	
02-094, Santa Inés, 03	164	-	-	-	6	26	-	3	-	-	-	-	-	-	-	-	-	
02-095, Santa Lucía (Barr.), 03	8	-	-	-	-	-	-	-	-	17	-	-	-	-	-	-	-	
02-096, Santa María Malinalco (Pblo.), 03	-	-	-	173	-	73	-	-	-	-	-	-	-	-	-	-	-	
02-097, Santiago Ahuizotla (Pblo.), 05	-	-	-	93	32	179	-	7	-	-	-	-	16	42	-	-	-	
02-098, Santo Domingo (Pblo.), 03	13	-	-	43	-	43	-	13	-	-	-	-	-	-	-	-	-	
02-099, Santo Tomás, 03	-	-	-	-	-	30	-	-	72	43	-	-	-	9	-	-	-	
02-100, Sector Naval, 03	23	-	-	-	-	-	-	-	-	-	-	-	-	-	-	-	-	
02-101, Sindicato Mexicano de Electricistas, 03	-	-	-	-	-	-	-	51	-	56	-	-	-	-	-	-	-	
02-102, Tezozomoc, 03	116	-	-	25	6	99	-	6	3	38	-	-	12	16	-	7	-	
02-103, Tierra Nueva, 03	23	-	-	-	-	-	-	-	-	-	15	-	-	89	-	-	-	
02-104, Tlatilco, 05	-	-	-	4	-	27	0	7	-	16	-	-	7	-	-	-	-	
02-105, Tlatilco (U. Hab.), 05	11	-	0	15	0	-	0	2	11	4	-	-	63	1	-	-	-	
02-106, Trabajadores del Hierro, 03	2	-	-	-	-	-	8	-	-	10	-	-	-	46	-	-	-	
02-107, Un Hogar Para Cada Trabajador, 03	-	-	-	-	22	-	-	3	-	-	-	-	-	-	-	-	-	
02-108, Victoria de Las Democracias, 05	-	-	-	-	-	93	17	-	-	-	-	-	-	-	-	-	-	
02-109, Villas Azcapotzalco (U. Hab.), 03	29	-	-	-	-	-	-	-	57	-	-	-	102	-	-	-	-	
02-110, Xochinahuac (U. Hab.), 03	-	49	-	-	-	94	-	-	-	-	-	-	230	66	-	-	-	
02-111, San Pedro Xalpa (Ampl.) I, 05	42	-	-	19	4	16	1	-	-	12	-	-	-	29	-	-	-	
02-112, San Pedro Xalpa (Ampl.) II, 05	5	-	-	9	-	34	1	-	-	93	-	-	31	-	-	-	-	
02-113, Pro Hogar I, 03	17	-	19	0	-	3	-	3	-	30	-	-	-	12	7	-	-	
02-114, Pro Hogar II, 03	6	-	11	17	27	14	-	0	-	-	-	-	-	50	-	-	-	
Total	2731	163	502	2436	1115	2374	515	559	1356	1796	257	77	2240	1259	81	8	1	
Total por rubro	3396			10151							3914					8	1	

(Continúa)

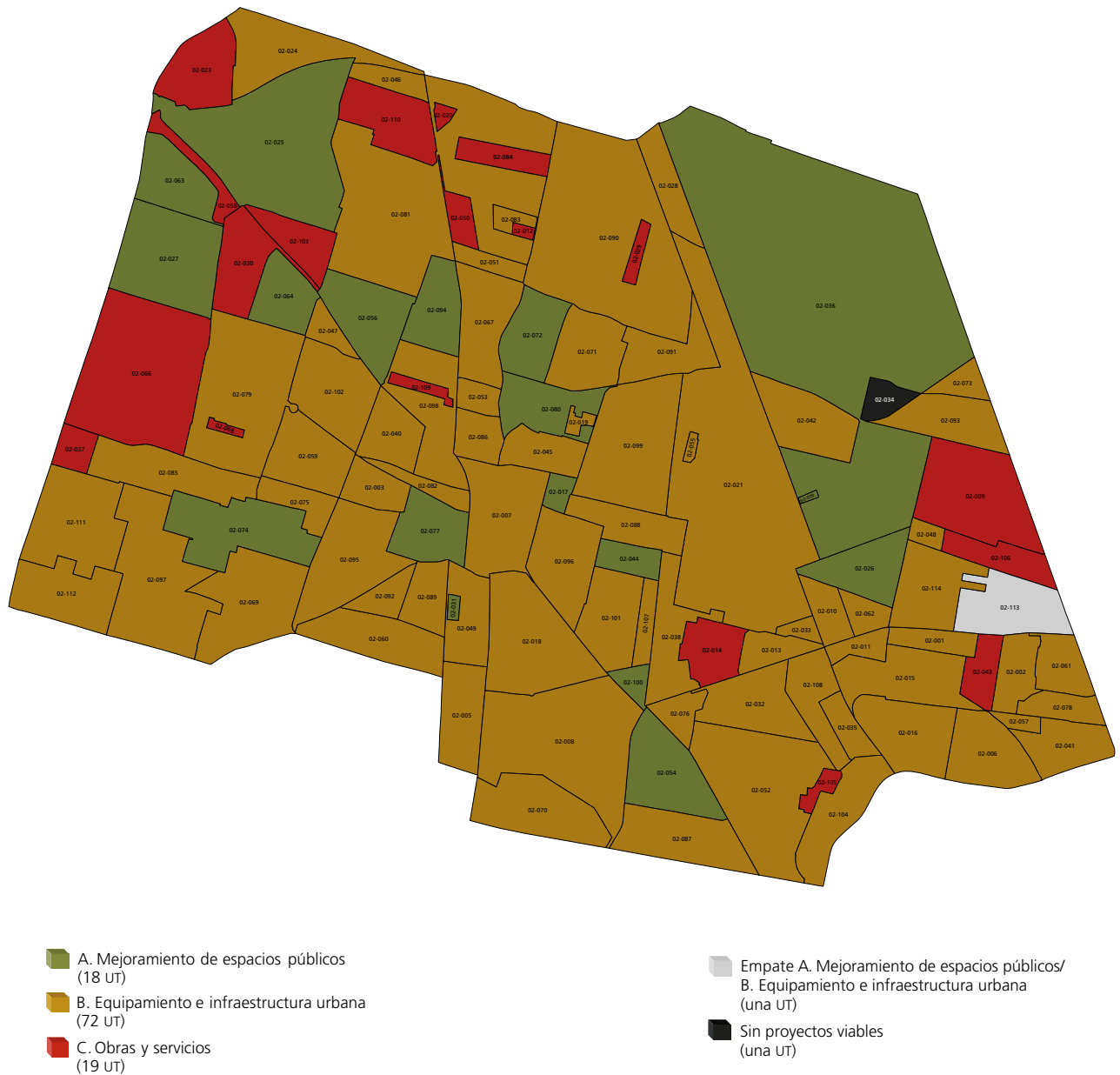
Tabla 4. Resultados según rubro, proyecto y modalidad de opinión, por unidad territorial

(Concluye)

Clave y nombre de la UT y distrito electoral local al que pertenece	Otros	Opiniones nulas	Total de opiniones emitidas					Lista nominal	Participación (%)	Nombre del proyecto específico ganador
			MRVYO	%	SEI	%	Total			
02-093, Santa Cruz de las Salinas, 03	-	16	48	100	0	0	48	390	12.31	Reencarpetao Santa Cruz de las Salinas
02-094, Santa Inés, 03	-	58	257	100	0	0	257	2 866	8.97	Parque lineal para recuperación de ferrocarriles nacionales en UT Santa Inés
02-095, Santa Lucía (Barr.), 03	-	3	28	100	0	0	28	1 142	2.45	Seguridad para todos
02-096, Santa María Malinalco (Pblo.), 03	-	81	326	99.69	1	0.31	327	6 925	4.72	Sustitución de red de drenajes en callejones del pueblo de Santa María Malinalco. Hasta donde alcance el presupuesto
02-097, Santiago Ahuizotla (Pblo.), 05	11	226	602	99.34	4	0.66	606	10 318	5.87	Continuidad de reencarpetao del proyecto 2022 del presupuesto participativo
02-098, Santo Domingo (Pblo.), 03	-	29	135	95.74	6	4.26	141	4 298	3.28	Recuperación de jardines mexicanos
02-099, Santo Tomás, 03	-	91	233	95.10	12	4.90	245	3 067	7.99	Cambio de red agua potable
02-100, Sector Naval, 03	-	5	27	96.43	1	3.57	28	339	8.26	Aparatos de ejercicio al aire libre
02-101, Sindicato Mexicano de Electricistas, 03	-	10	117	100	0	0	117	3 555	3.29	Cámaras de seguridad y vigilancia
02-102, Tezozomoc, 03	-	56	381	99.22	3	0.78	384	9 371	4.10	Un nuevo Rafael Buelna
02-103, Tierra Nueva, 03	-	31	158	100	0	0	158	2 652	5.96	Iluminemos tierra nueva, para estar más seguros
02-104, Tlatilco, 05	-	1	49	79.03	13	20.97	62	3 529	1.76	Cruce seguro Tlatilco-Jazmín-Clavel II y III
02-105, Tlatilco (U. Hab.), 05	3	6	115	99.14	1	0.86	116	1 483	7.82	Cambio de tubería de aguas negras de los ductos (continuación)
02-106, Trabajadores del Hierro, 03	-	6	70	97.22	2	2.78	72	2 646	2.72	Trabajadores del hierro alumbrado
02-107, Un Hogar Para Cada Trabajador, 03	-	0	25	100	0	0	25	1 442	1.73	Cambiemos las banquetas
02-108, Victoria de Las Democracias, 05	-	23	130	97.74	3	2.26	133	3 172	4.19	Pavimentación en calles de nuestra UT
02-109, Villas Azcapotzalco (U. Hab.), 03	-	13	201	100	0	0	201	1 224	16.42	Cambio de red subterránea del circuito del alumbrado público, 2023
02-110, Xochinahuac (U. Hab.), 03	-	316	750	99.34	5	0.66	755	5 580	13.53	Enchulando Xochinahuac (U. Hab.)
02-111, San Pedro Xalpa (Ampl.) I, 05	-	33	154	98.72	2	1.28	156	9 546	1.63	Senderos deportivo y recreativo
02-112, San Pedro Xalpa (Ampl.) II, 05	-	18	188	98.43	3	1.57	191	6 910	2.76	Cámaras de videovigilancia
02-113, Pro Hogar I, 03	-	9	97	97	3	3	100	4 831	2.07	Alarmas vecinales
02-114, Pro Hogar II, 03	-	26	142	94.04	9	5.96	151	6 015	2.51	Renovando alumbrado público en Pro Hogar II
Azcapotzalco	48	4 149	21 340	98.49	327	1.51	21 667	372 299	5.82	

FUENTE: Elaborado por la DEOEYG con base en la lista nominal proporcionada por la DERFE-INE, con fecha de corte al 15 de marzo de 2023, e información obtenida del SIVACC.

Mapa 2. Rubro con mayor número de opiniones en las unidades territoriales de la demarcación territorial



NOTA: Los rubros ganadores aquí representados derivan de la organización relativa a los códigos en donde se colocan los proyectos específicos. En la unidad territorial Huautla de Las Salinas (Barr.), con clave 02-034, no se registraron proyectos específicos, por lo tanto, no hubo consulta.

FUENTE: Elaborado por la DEOEYG con base en las opiniones emitidas en la CPP 2023.

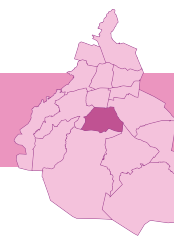
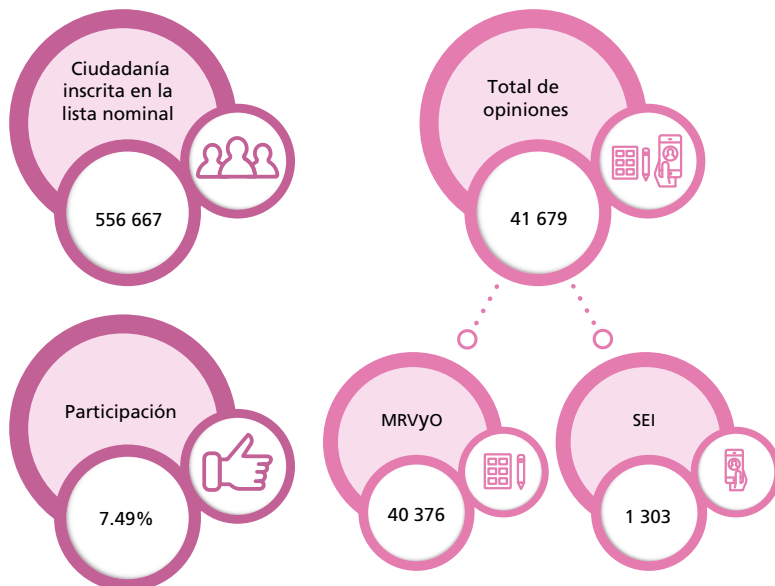


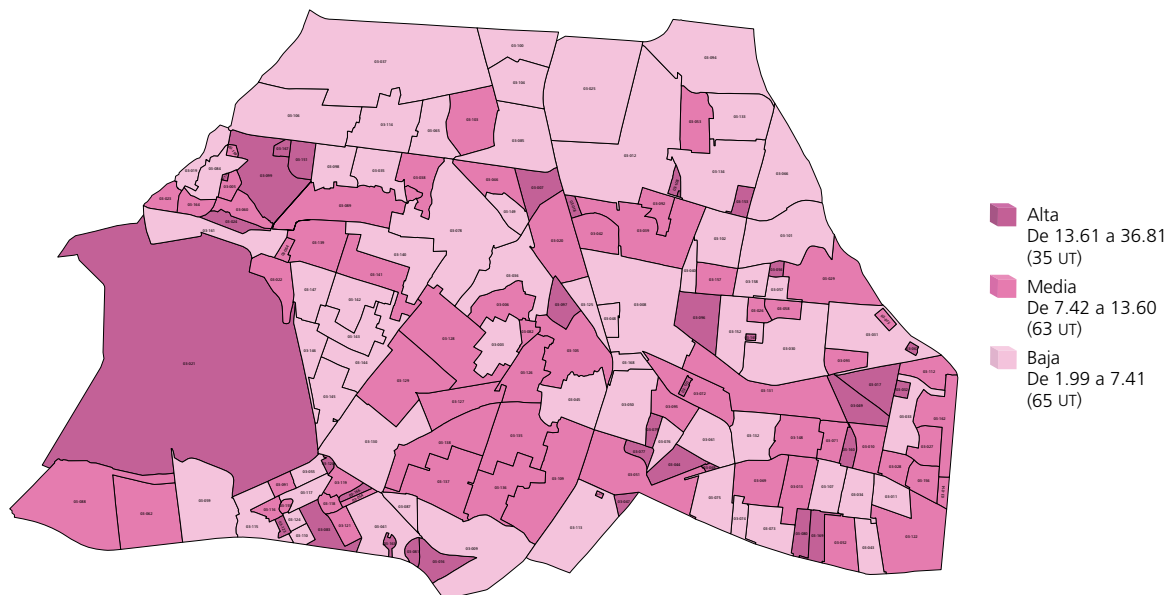
Ilustración 1. Lista nominal, total de opiniones y participación



Gráfica 1. Porcentaje de las opiniones por modalidad



Mapa 1. Nivel de participación en las unidades territoriales de la demarcación territorial



FUENTE: Elaborado por la DEOEG con base en la lista nominal proporcionada por la DERFE-INE, con fecha de corte al 15 de marzo de 2023, e información obtenida del SVACC.

Tabla 1. Proyectos registrados y dictaminados como viables, según rubro, por unidad territorial

Clave y nombre de la UT y distrito electoral local al que pertenece	Proyectos registrados viables	Proyectos viables						
		A. Mejoramiento de espacios públicos	B. Equipamiento e infraestructura urbana	C. Obras y servicios	D. Actividades recreativas	E. Actividades deportivas	F. Actividades culturales	Otros
03-003, Ajusco Huayamilpas, 26	12	3	5	3	1	-	-	-
03-005, Alttilo (Cond. Alttilo Universidad), 26	2	-	-	2	-	-	-	-
03-006, Ampliación Candelaria, 26	7	-	3	4	-	-	-	-
03-007, Atlántida, 26	6	-	3	3	-	-	-	-
03-008, Avante, 30	6	4	1	1	-	-	-	-
03-009, Bosques de Tetlameya, 30	3	-	2	1	-	-	-	-
03-010, Cafetales I (Rdcial.), 30	6	2	3	1	-	-	-	-
03-011, Cafetales II (Rdcial.), 30	7	2	3	2	-	-	-	-
03-012, Campestre Churubusco, 30	7	3	1	2	-	-	1	-
03-013, Campestre Coyoacán (Fracc.), 30	7	2	3	1	-	-	1	-
03-014, Canal Nacional (U. Hab.), 30	2	-	2	-	-	-	-	-
03-015, Canal Nacional 260 (U. Hab.), 30	3	-	1	1	-	-	-	1
03-016, Cantil del Pedregal, 30	3	1	2	-	-	-	-	-
03-017, Carmen Serdán, 30	10	4	5	1	-	-	-	-
03-018, Centro Urbano Tlalpan (U. Hab.), 30	3	2	-	1	-	-	-	-
03-019, Chimalistac, 26	4	-	2	2	-	-	-	-
03-020, Ciudad Jardín, 30	10	2	3	4	-	-	-	1
03-021, Ciudad Universitaria, 26	4	-	1	3	-	-	-	-
03-022, Copilco El Alto, 26	12	1	3	5	-	-	-	3
03-023, Copilco El Bajo, 26	6	-	3	3	-	-	-	-
03-024, Copilco Universidad, 26	11	3	4	3	-	-	-	1
03-025, Country Club, 30	10	4	2	3	-	-	-	1
03-026, CROC Culhuacán Secc. 6 (U. Hab.), 30	5	1	2	2	-	-	-	-
03-027, CTM IX Culhuacán Zona 29-30 (U. Hab.), 30	8	2	4	2	-	-	-	-
03-028, CTM IXA Culhuacán (U. Hab.), 30	5	-	3	2	-	-	-	-
03-029, CTM V Culhuacán (U. Hab.), 30	7	4	-	3	-	-	-	-
03-030, CTM VI Culhuacán (U. Hab.), 30	14	1	7	6	-	-	-	-
03-031, CTM VII Culhuacán (U. Hab.), 30	11	2	5	4	-	-	-	-
03-032, CTM VIIA Culhuacán (U. Hab.), 30	4	2	1	1	-	-	-	-
03-033, CTM VIII Culhuacán (U. Hab.), 30	8	2	3	3	-	-	-	-

(Continúa)

Tabla 1. Proyectos registrados y dictaminados como viables, según rubro, por unidad territorial

Clave y nombre de la UT y distrito electoral local al que pertenece	Proyectos registrados viables	Proyectos viables						
		A. Mejoramiento de espacios públicos	B. Equipamiento e infraestructura urbana	C. Obras y servicios	D. Actividades recreativas	E. Actividades deportivas	F. Actividades culturales	Otros
03-034, CTM X Culhuacán (U. Hab.), 30	7	2	2	2	-	-	1	-
03-035, Cuadrante de San Francisco, 26	5	-	2	3	-	-	-	-
03-036, De La Candelaria (Pblo.), 26	8	1	3	2	-	-	-	2
03-037, Del Carmen, 26	13	6	5	2	-	-	-	-
03-038, Del Niño Jesús (Barr.), 26	8	-	3	3	-	-	1	1
03-039, Educación, 30	17	4	6	4	-	1	2	-
03-040, Ex Ejido San Francisco Culhuacán I, 30	2	-	2	-	-	-	-	-
03-041, El Caracol, 26	6	1	3	2	-	-	-	-
03-042, El Centinela, 30	5	1	2	2	-	-	-	-
03-043, El Mirador, 30	6	-	4	2	-	-	-	-
03-044, El Parque de Coyoacán (Frac.), 30	8	1	5	2	-	-	-	-
03-045, El Reloj, 30	9	2	3	4	-	-	-	-
03-046, El Rosedal I, 26	8	3	4	1	-	-	-	-
03-047, El Vergel de Coyoacán (INFONAVIT El Hueso) (U. Hab.), 30	3	-	1	2	-	-	-	-
03-048, Emiliano Zapata, 30	3	-	1	2	-	-	-	-
03-049, Emiliano Zapata (U. Hab.), 30	13	5	5	2	-	-	-	1
03-050, Espartaco, 30	9	1	4	4	-	-	-	-
03-051, Ex Hacienda Coapa, 30	7	1	2	4	-	-	-	-
03-052, Haciendas de Coyoacán (Frac.), 30	14	2	8	3	-	-	1	-
03-053, Hermosillo, 30	3	-	1	2	-	-	-	-
03-054, Imán, 26	6	2	1	3	-	-	-	-
03-055, Imán 580 (U. Hab.), 26	3	-	3	-	-	-	-	-
03-056, INFONAVIT Culhuacán Zona 1 (U. Hab.), 30	6	-	3	3	-	-	-	-
03-057, INFONAVIT Culhuacán Zona 2 (U. Hab.), 30	5	1	2	2	-	-	-	-
03-058, INFONAVIT Culhuacán Zona 3 (U. Hab.), 30	6	3	2	1	-	-	-	-
03-059, Insurgentes Cuicuilco, 26	7	-	2	3	-	-	-	2
03-060, Integración Latinoamericana (U. Hab.), 26	9	3	3	3	-	-	-	-
03-061, Jardines de Coyoacán (Frac.), 30	4	-	1	3	-	-	-	-
03-062, Jardines del Pedregal, 26	7	1	5	1	-	-	-	-
03-064, La Cantera (U. Hab.), 26	7	2	2	3	-	-	-	-
03-065, La Concepción (Barr.), 26	3	1	1	1	-	-	-	-

(Continúa)

Tabla 1. Proyectos registrados y dictaminados como viables, según rubro, por unidad territorial

Clave y nombre de la UT y distrito electoral local al que pertenece	Proyectos registrados viables	Proyectos viables						
		A. Mejoramiento de espacios públicos	B. Equipamiento e infraestructura urbana	C. Obras y servicios	D. Actividades recreativas	E. Actividades deportivas	F. Actividades culturales	Otros
03-066, La Magdalena Culhuacán (Barr.), 30	6	-	3	2	-	-	-	1
03-067, La Virgen 1170 (U. Hab.), 30	4	-	1	3	-	-	-	-
03-068, Las Cabañas, 30	4	-	2	2	-	-	-	-
03-069, Las Campanas, 30	6	-	4	2	-	-	-	-
03-070, Las Trojes Coapa (U. Hab.), 30	4	-	1	3	-	-	-	-
03-071, Los Cedros (Fracc.), 30	3	-	2	1	-	-	-	-
03-072, Los Cipreses, 30	11	1	5	3	-	-	-	2
03-073, Los Girasoles I, 30	4	1	3	-	-	-	-	-
03-074, Los Girasoles II, 30	4	2	1	1	-	-	-	-
03-075, Los Girasoles III, 30	8	3	3	1	-	-	1	-
03-076, Los Olivos (Fracc.), 30	5	3	1	1	-	-	-	-
03-077, Los Olivos (U. Hab.), 30	2	-	1	1	-	-	-	-
03-078, Los Reyes (Pblo.), 26	8	-	3	4	-	-	-	1
03-079, Los Robles (Fracc.), 30	5	-	4	1	-	-	-	-
03-080, Los Sauces (Fracc.), 30	3	1	1	1	-	-	-	-
03-081, Media Luna, 30	4	-	2	2	-	-	-	-
03-082, Nueva Díaz Ordaz, 26	8	-	4	4	-	-	-	-
03-083, Olímpica, 26	6	1	3	1	-	-	-	1
03-084, Oxtopulco Universidad, 26	5	1	3	1	-	-	-	-
03-085, Parque San Andrés, 26	8	2	3	3	-	-	-	-
03-087, Pedregal de La Zorra, 26	8	-	4	3	-	-	-	1
03-088, Pedregal de San Ángel (Ampl.), 26	5	-	3	2	-	-	-	-
03-089, Pedregal de San Francisco (Fracc.), 26	8	3	2	2	-	-	-	1
03-091, Pedregal del Maurel, 26	6	1	3	2	-	-	-	-
03-092, Petrolera Taxqueña, 30	5	1	2	2	-	-	-	-
03-093, Piloto Culhuacán (U. Hab.), 30	6	1	2	3	-	-	-	-
03-094, Prado Churubusco, 30	10	1	7	2	-	-	-	-
03-095, Prados de Coyoacán, 30	8	2	5	1	-	-	-	-
03-096, Presidentes Ejidales Primera Sección, 30	6	2	2	2	-	-	-	-
03-097, Rancho El Rosario, 30	3	2	-	1	-	-	-	-
03-098, Romero de Terreros, 26	7	2	3	2	-	-	-	-

(Continúa)

Tabla 1. Proyectos registrados y dictaminados como viables, según rubro, por unidad territorial

Clave y nombre de la UT y distrito electoral local al que pertenece	Proyectos registrados viables	Proyectos viables						
		A. Mejoramiento de espacios públicos	B. Equipamiento e infraestructura urbana	C. Obras y servicios	D. Actividades recreativas	E. Actividades deportivas	F. Actividades culturales	Otros
03-099, Romero de Terreros (Frac.), 26	9	3	4	2	-	-	-	-
03-100, San Diego Churubusco, 26	8	-	5	3	-	-	-	-
03-101, San Francisco Culhuacán (Pblo.), 30	12	1	4	6	1	-	-	-
03-102, Ampliación San Francisco Culhuacán (Ej.), 30	5	1	1	3	-	-	-	-
03-103, San Lucas (Barr.), 26	8	3	3	1	-	-	-	1
03-104, San Mateo (Barr.), 26	7	-	5	2	-	-	-	-
03-105, San Pablo Tepetlapa (Pblo.), 30	11	1	2	7	-	-	-	1
03-106, Santa Catarina (Barr.), 26	16	2	5	8	-	-	-	1
03-107, Santa Cecilia, 30	7	1	4	2	-	-	-	-
03-108, Santa Martha del Sur, 30	4	-	3	1	-	-	-	-
03-109, Santa Úrsula Coapa (Pblo.), 30	10	1	4	5	-	-	-	-
03-110, Santa Úrsula Coyoacán, 26	4	1	1	2	-	-	-	-
03-112, STUNAM Culhuacán (U. Hab.), 30	5	-	3	2	-	-	-	-
03-113, Viejo Ejido Santa Úrsula Coapa, 30	8	-	1	7	-	-	-	-
03-114, Villa Coyoacán, 26	12	1	5	6	-	-	-	-
03-115, Villa Panamericana 1era. Sección (U. Hab.), 26	5	-	3	2	-	-	-	-
03-116, Villa Panamericana 2da. Sección (U. Hab.), 26	4	1	2	1	-	-	-	-
03-117, Villa Panamericana 3era. Sección (U. Hab.), 26	3	-	2	1	-	-	-	-
03-118, Villa Panamericana 4ta. Sección (U. Hab.), 26	4	1	2	1	-	-	-	-
03-119, Villa Panamericana 5ta. Sección (U. Hab.), 26	5	2	2	1	-	-	-	-
03-120, Villa Panamericana 6ta. Sección (U. Hab.), 26	3	1	1	1	-	-	-	-
03-121, Villa Panamericana 7ma. Sección (U. Hab.), 26	2	-	2	-	-	-	-	-
03-122, Villa Quietud (Frac.), 30	6	4	2	-	-	-	-	-
03-123, Villas del Pedregal (U. Hab.), 26	4	-	2	2	-	-	-	-
03-124, Vistas del Maurel (U. Hab.), 26	3	1	1	1	-	-	-	-
03-125, Xotepingo, 30	3	-	2	1	-	-	-	-
03-126, Adolfo Ruiz Cortines I, 30	10	1	2	5	1	-	1	-
03-127, Adolfo Ruiz Cortines II, 26	10	3	2	4	-	-	1	-

(Continúa)

Tabla 1. Proyectos registrados y dictaminados como viables, según rubro, por unidad territorial

Clave y nombre de la UT y distrito electoral local al que pertenece	Proyectos registrados viables	Proyectos viables						
		A. Mejoramiento de espacios públicos	B. Equipamiento e infraestructura urbana	C. Obras y servicios	D. Actividades recreativas	E. Actividades deportivas	F. Actividades culturales	Otros
03-128, Ajusco I, 26	7	1	1	3	-	-	-	2
03-129, Ajusco II, 26	9	-	4	5	-	-	-	-
03-130, Ajusco III, 26	7	-	3	4	-	-	-	-
03-131, Alianza Popular Revolucionaria Norte (U. Hab.), 30	8	-	3	5	-	-	-	-
03-132, Alianza Popular Revolucionaria Poniente (U. Hab.), 30	10	1	3	6	-	-	-	-
03-133, Paseos de Taxqueña I, 30	11	3	3	5	-	-	-	-
03-134, Paseos de Taxqueña II, 30	4	1	1	2	-	-	-	-
03-135, Pedregal de Santa Úrsula I, 30	9	1	3	4	-	-	1	-
03-136, Pedregal de Santa Úrsula II, 30	11	3	2	6	-	-	-	-
03-137, Pedregal de Santa Úrsula III, 26	11	1	4	6	-	-	-	-
03-138, Pedregal de Santa Úrsula IV, 26	3	1	1	1	-	-	-	-
03-139, Pedregal de Sto. Domingo I, 26	14	1	3	6	-	1	2	1
03-140, Pedregal de Sto. Domingo II, 26	11	-	6	4	-	-	-	1
03-141, Pedregal de Sto. Domingo III, 26	7	1	4	2	-	-	-	-
03-142, Pedregal de Sto. Domingo IV, 26	12	-	4	6	-	-	-	2
03-143, Pedregal de Sto. Domingo V, 26	7	-	2	4	-	1	-	-
03-144, Pedregal de Sto. Domingo VI, 26	8	-	1	6	-	-	-	1
03-145, Pedregal de Sto. Domingo VII, 26	10	3	2	5	-	-	-	-
03-146, Pedregal de Sto. Domingo VIII, 26	5	1	4	-	-	-	-	-
03-147, Pedregal de Sto. Domingo IX, 26	13	-	4	8	-	-	-	1
03-148, Alianza Popular Revolucionaria Oriente (U. Hab.), 30	9	1	4	4	-	-	-	-
03-149, El Rosedal II, 26	4	-	2	2	-	-	-	-
03-150, Ex Ejido de Churubusco, 30	3	1	-	2	-	-	-	-
03-151, Monte de Piedad, 26	9	3	3	3	-	-	-	-
03-152, Presidentes Ejidales Segunda Sección, 30	5	-	5	-	-	-	-	-
03-153, Taxqueña, 30	14	6	4	4	-	-	-	-

(Continúa)

Tabla 1. Proyectos registrados y dictaminados como viables, según rubro, por unidad territorial

(Concluye)

Clave y nombre de la UT y distrito electoral local al que pertenece	Proyectos registrados viables	Proyectos viables						
		A. Mejoramiento de espacios públicos	B. Equipamiento e infraestructura urbana	C. Obras y servicios	D. Actividades recreativas	E. Actividades deportivas	F. Actividades culturales	Otros
03-154, Altillo (Cond. Altillo Acasulco), 26	1	-	-	1	-	-	-	-
03-155, Centro Urbano (U. Hab.), 26	3	-	1	2	-	-	-	-
03-156, CTM IX Culhuacán Zona 32-33 (U. Hab.), 30	5	-	4	-	-	-	1	-
03-157, Ex Ejido San Francisco Culhuacán II, 30	5	1	2	2	-	-	-	-
03-158, Ex Ejido San Francisco Culhuacán III, 30	3	1	2	-	-	-	-	-
03-159, Romero de Terreros (Cond.), 26	5	2	2	1	-	-	-	-
03-160, Cafetales III (Rdcial.), 30	6	3	2	1	-	-	-	-
03-161, Copilco Universidad II, 26	4	2	2	-	-	-	-	-
03-162, CTM VIII B Culhuacán Zona 25-26 (U. Hab.), 30	6	1	2	3	-	-	-	-
03-163, El Caracol Bajo, 26	7	2	4	1	-	-	-	-
03-164, FOVISSSTE Universidad, 26	3	-	1	2	-	-	-	-
03-165, INVI Presidentes Ejidales (U. Hab.), 30	2	-	1	1	-	-	-	-
03-166, Libertad 100, 26	5	2	3	-	-	-	-	-
03-167, Monte de Piedad II, 26	6	3	3	-	-	-	-	-
03-168, Prados de Coyoacán 2, 30	6	-	2	3	1	-	-	-
03-169, Santa Cecilia II, 30	7	1	2	4	-	-	-	-
03-170, Villas de Coyoacán (Cond.), 30	5	1	3	1	-	-	-	-
Total por rubro	1088	197	438	401	4	3	14	31
		1088						

FUENTE: Elaborado por la DEOEG con base en la información obtenida del SIPROE.

Tabla 2. Proyectos registrados y dictaminados como no viables, según rubro, por unidad territorial

Clave y nombre de la UT y distrito electoral local al que pertenece	Proyectos registrados no viables	Proyectos no viables						
		A. Mejoramiento de espacios públicos	B. Equipamiento e infraestructura urbana	C. Obras y servicios	D. Actividades recreativas	E. Actividades deportivas	F. Actividades culturales	Otros
03-003, Ajusco Huayamilpas, 26	3	-	-	3	-	-	-	-
03-005, Altillo (Cond. Altillo Universidad), 26	0	-	-	-	-	-	-	-
03-006, Ampliación Candelaria, 26	2	-	1	-	-	-	-	1
03-007, Atlántida, 26	1	-	-	1	-	-	-	-
03-008, Avante, 30	0	-	-	-	-	-	-	-
03-009, Bosques de Tetlameya, 30	0	-	-	-	-	-	-	-
03-010, Cafetales I (Rdcial.), 30	1	1	-	-	-	-	-	-
03-011, Cafetales II (Rdcial.), 30	1	-	-	1	-	-	-	-
03-012, Campestre Churubusco, 30	2	1	-	1	-	-	-	-
03-013, Campestre Coyoacán (Fracc.), 30	1	-	-	-	-	-	-	1
03-014, Canal Nacional (U. Hab.), 30	0	-	-	-	-	-	-	-
03-015, Canal Nacional 260 (U. Hab.), 30	0	-	-	-	-	-	-	-
03-016, Cantil del Pedregal, 30	1	-	-	1	-	-	-	-
03-017, Carmen Serdán, 30	1	-	-	1	-	-	-	-
03-018, Centro Urbano Tlalpan (U. Hab.), 30	0	-	-	-	-	-	-	-
03-019, Chimalistac, 26	0	-	-	-	-	-	-	-
03-020, Ciudad Jardín, 30	2	1	1	-	-	-	-	-
03-021, Ciudad Universitaria, 26	0	-	-	-	-	-	-	-
03-022, Copilco El Alto, 26	1	-	-	1	-	-	-	-
03-023, Copilco El Bajo, 26	3	-	1	2	-	-	-	-
03-024, Copilco Universidad, 26	0	-	-	-	-	-	-	-
03-025, Country Club, 30	1	-	-	1	-	-	-	-
03-026, CROC Culhuacán Secc. 6 (U. Hab.), 30	1	-	-	1	-	-	-	-
03-027, CTM IX Culhuacán Zona 29-30 (U. Hab.), 30	0	-	-	-	-	-	-	-
03-028, CTM IXA Culhuacán (U. Hab.), 30	0	-	-	-	-	-	-	-
03-029, CTM V Culhuacán (U. Hab.), 30	0	-	-	-	-	-	-	-
03-030, CTM VI Culhuacán (U. Hab.), 30	1	1	-	-	-	-	-	-
03-031, CTM VII Culhuacán (U. Hab.), 30	3	-	3	-	-	-	-	-
03-032, CTM VIIA Culhuacán (U. Hab.), 30	0	-	-	-	-	-	-	-
03-033, CTM VIII Culhuacán (U. Hab.), 30	0	-	-	-	-	-	-	-
03-034, CTM X Culhuacán (U. Hab.), 30	0	-	-	-	-	-	-	-
03-035, Cuadrante de San Francisco, 26	2	-	1	1	-	-	-	-
03-036, De La Candelaria (Pblo.), 26	0	-	-	-	-	-	-	-
03-037, Del Carmen, 26	1	-	-	1	-	-	-	-
03-038, Del Niño Jesús (Barr.), 26	2	-	2	-	-	-	-	-
03-039, Educación, 30	1	-	-	1	-	-	-	-
03-040, Ex Ejido San Francisco Culhuacán I, 30	0	-	-	-	-	-	-	-
03-041, El Caracol, 26	7	-	4	3	-	-	-	-
03-042, El Centinela, 30	1	-	1	-	-	-	-	-
03-043, El Mirador, 30	1	-	1	-	-	-	-	-
03-044, El Parque de Coyoacán (Fracc.), 30	0	-	-	-	-	-	-	-
03-045, El Reloj, 30	0	-	-	-	-	-	-	-

(Continúa)

Tabla 2. Proyectos registrados y dictaminados como no viables, según rubro, por unidad territorial

Clave y nombre de la ut y distrito electoral local al que pertenece	Proyectos registrados no viables	Proyectos no viables						
		A. Mejoramiento de espacios públicos	B. Equipamiento e infraestructura urbana	C. Obras y servicios	D. Actividades recreativas	E. Actividades deportivas	F. Actividades culturales	Otros
03-046, El Rosedal I, 26	2	-	-	2	-	-	-	-
03-047, El Vergel de Coyoacán (INFONAVIT El Hueso) (U. Hab.), 30	0	-	-	-	-	-	-	-
03-048, Emiliano Zapata, 30	0	-	-	-	-	-	-	-
03-049, Emiliano Zapata (U. Hab.), 30	1	-	-	-	-	-	-	1
03-050, Espartaco, 30	2	-	-	2	-	-	-	-
03-051, Ex Hacienda Coapa, 30	0	-	-	-	-	-	-	-
03-052, Haciendas de Coyoacán (Fracc.), 30	0	-	-	-	-	-	-	-
03-053, Hermosillo, 30	1	-	-	1	-	-	-	-
03-054, Imán, 26	0	-	-	-	-	-	-	-
03-055, Imán 580 (U. Hab.), 26	0	-	-	-	-	-	-	-
03-056, INFONAVIT Culhuacán Zona 1 (U. Hab.), 30	0	-	-	-	-	-	-	-
03-057, INFONAVIT Culhuacán Zona 2 (U. Hab.), 30	0	-	-	-	-	-	-	-
03-058, INFONAVIT Culhuacán Zona 3 (U. Hab.), 30	0	-	-	-	-	-	-	-
03-059, Insurgentes Cuicuilco, 26	0	-	-	-	-	-	-	-
03-060, Integración Latinoamericana (U. Hab.), 26	0	-	-	-	-	-	-	-
03-061, Jardines de Coyoacán (Fracc.), 30	0	-	-	-	-	-	-	-
03-062, Jardines del Pedregal, 26	0	-	-	-	-	-	-	-
03-064, La Cantera (U. Hab.), 26	0	-	-	-	-	-	-	-
03-065, La Concepción (Barr.), 26	1	-	-	1	-	-	-	-
03-066, La Magdalena Culhuacán (Barr.), 30	2	-	1	1	-	-	-	-
03-067, La Virgen 1170 (U. Hab.), 30	0	-	-	-	-	-	-	-
03-068, Las Cabañas, 30	3	1	-	2	-	-	-	-
03-069, Las Campanas, 30	0	-	-	-	-	-	-	-
03-070, Las Trojes Coapa (U. Hab.), 30	0	-	-	-	-	-	-	-
03-071, Los Cedros (Fracc.), 30	0	-	-	-	-	-	-	-
03-072, Los Cipreses, 30	2	2	-	-	-	-	-	-
03-073, Los Girasoles I, 30	0	-	-	-	-	-	-	-
03-074, Los Girasoles II, 30	1	-	1	-	-	-	-	-
03-075, Los Girasoles III, 30	1	1	-	-	-	-	-	-
03-076, Los Olivos (Fracc.), 30	0	-	-	-	-	-	-	-
03-077, Los Olivos (U. Hab.), 30	0	-	-	-	-	-	-	-
03-078, Los Reyes (Pblo.), 26	2	1	1	-	-	-	-	-
03-079, Los Robles (Fracc.), 30	0	-	-	-	-	-	-	-
03-080, Los Sauces (Fracc.), 30	0	-	-	-	-	-	-	-
03-081, Media Luna, 30	1	1	-	-	-	-	-	-
03-082, Nueva Díaz Ordaz, 26	4	-	-	4	-	-	-	-
03-083, Olímpica, 26	1	-	1	-	-	-	-	-
03-084, Oxtopulco Universidad, 26	0	-	-	-	-	-	-	-
03-085, Parque San Andrés, 26	0	-	-	-	-	-	-	-
03-087, Pedregal de La Zorra, 26	1	-	-	1	-	-	-	-
03-088, Pedregal de San Ángel (Ampl.), 26	0	-	-	-	-	-	-	-

(Continúa)

Tabla 2. Proyectos registrados y dictaminados como no viables, según rubro, por unidad territorial

Clave y nombre de la UT y distrito electoral local al que pertenece	Proyectos registrados no viables	Proyectos no viables						
		A. Mejoramiento de espacios públicos	B. Equipamiento e infraestructura urbana	C. Obras y servicios	D. Actividades recreativas	E. Actividades deportivas	F. Actividades culturales	Otros
03-089, Pedregal de San Francisco (Fracc.), 26	0	-	-	-	-	-	-	-
03-091, Pedregal del Maurel, 26	0	-	-	-	-	-	-	-
03-092, Petrolera Taxqueña, 30	1	-	1	-	-	-	-	-
03-093, Piloto Culhuacán (U. Hab.), 30	1	-	-	1	-	-	-	-
03-094, Prado Churubusco, 30	0	-	-	-	-	-	-	-
03-095, Prados de Coyoacán, 30	2	1	-	1	-	-	-	-
03-096, Presidentes Ejidales Primera Sección, 30	0	-	-	-	-	-	-	-
03-097, Rancho El Rosario, 30	0	-	-	-	-	-	-	-
03-098, Romero de Terreros, 26	2	-	-	2	-	-	-	-
03-099, Romero de Terreros (Fracc.), 26	0	-	-	-	-	-	-	-
03-100, San Diego Churubusco, 26	0	-	-	-	-	-	-	-
03-101, San Francisco Culhuacán (Pblo.), 30	2	-	1	1	-	-	-	-
03-102, Ampliación San Francisco Culhuacán (Ej.), 30	1	-	-	1	-	-	-	-
03-103, San Lucas (Barr.), 26	5	2	1	1	-	-	-	1
03-104, San Mateo (Barr.), 26	0	-	-	-	-	-	-	-
03-105, San Pablo Tepetlapa (Pblo.), 30	7	1	-	5	-	-	-	1
03-106, Santa Catarina (Barr.), 26	0	-	-	-	-	-	-	-
03-107, Santa Cecilia, 30	0	-	-	-	-	-	-	-
03-108, Santa Martha del Sur, 30	1	-	1	-	-	-	-	-
03-109, Santa Úrsula Coapa (Pblo.), 30	11	-	2	9	-	-	-	-
03-110, Santa Úrsula Coyoacán, 26	1	-	-	-	-	-	-	1
03-112, STUNAM Culhuacán (U. Hab.), 30	0	-	-	-	-	-	-	-
03-113, Viejo Ejido Santa Úrsula Coapa, 30	7	1	1	5	-	-	-	-
03-114, Villa Coyoacán, 26	0	-	-	-	-	-	-	-
03-115, Villa Panamericana 1era. Sección (U. Hab.), 26	2	1	1	-	-	-	-	-
03-116, Villa Panamericana 2da. Sección (U. Hab.), 26	0	-	-	-	-	-	-	-
03-117, Villa Panamericana 3era. Sección (U. Hab.), 26	1	-	-	1	-	-	-	-
03-118, Villa Panamericana 4ta. Sección (U. Hab.), 26	0	-	-	-	-	-	-	-
03-119, Villa Panamericana 5ta. Sección (U. Hab.), 26	0	-	-	-	-	-	-	-
03-120, Villa Panamericana 6ta. Sección (U. Hab.), 26	0	-	-	-	-	-	-	-
03-121, Villa Panamericana 7ma. Sección (U. Hab.), 26	1	1	-	-	-	-	-	-
03-122, Villa Quietud (Fracc.), 30	0	-	-	-	-	-	-	-
03-123, Villas del Pedregal (U. Hab.), 26	0	-	-	-	-	-	-	-
03-124, Vistas del Maurel (U. Hab.), 26	0	-	-	-	-	-	-	-
03-125, Xotepingo, 30	0	-	-	-	-	-	-	-
03-126, Adolfo Ruiz Cortines I, 30	7	-	1	6	-	-	-	-
03-127, Adolfo Ruiz Cortines II, 26	3	-	2	1	-	-	-	-
03-128, Ajusco I, 26	12	4	2	6	-	-	-	-
03-129, Ajusco II, 26	6	1	1	4	-	-	-	-
03-130, Ajusco III, 26	8	2	1	4	-	-	-	1
03-131, Alianza Popular Revolucionaria Norte (U. Hab.), 30	0	-	-	-	-	-	-	-

(Continúa)

Tabla 2. Proyectos registrados y dictaminados como no viables, según rubro, por unidad territorial

(Concluye)

Clave y nombre de la UT y distrito electoral local al que pertenece	Proyectos registrados no viables	Proyectos no viables						
		A. Mejoramiento de espacios públicos	B. Equipamiento e infraestructura urbana	C. Obras y servicios	D. Actividades recreativas	E. Actividades deportivas	F. Actividades culturales	Otros
03-132, Alianza Popular Revolucionaria Poniente (U. Hab.), 30	0	-	-	-	-	-	-	-
03-133, Paseos de Taxqueña I, 30	0	-	-	-	-	-	-	-
03-134, Paseos de Taxqueña II, 30	2	1	-	1	-	-	-	-
03-135, Pedregal de Santa Úrsula I, 30	8	1	2	5	-	-	-	-
03-136, Pedregal de Santa Úrsula II, 30	7	-	1	6	-	-	-	-
03-137, Pedregal de Santa Úrsula III, 26	2	-	1	1	-	-	-	-
03-138, Pedregal de Santa Úrsula IV, 26	1	-	1	-	-	-	-	-
03-139, Pedregal de Sto. Domingo I, 26	7	1	-	6	-	-	-	-
03-140, Pedregal de Sto. Domingo II, 26	4	-	1	3	-	-	-	-
03-141, Pedregal de Sto. Domingo III, 26	5	-	1	4	-	-	-	-
03-142, Pedregal de Sto. Domingo IV, 26	5	1	1	3	-	-	-	-
03-143, Pedregal de Sto. Domingo V, 26	6	2	1	3	-	-	-	-
03-144, Pedregal de Sto. Domingo VI, 26	4	-	1	2	-	-	-	1
03-145, Pedregal de Sto. Domingo VII, 26	5	-	2	3	-	-	-	-
03-146, Pedregal de Sto. Domingo VIII, 26	5	1	1	3	-	-	-	-
03-147, Pedregal de Sto. Domingo IX, 26	3	-	-	3	-	-	-	-
03-148, Alianza Popular Revolucionaria Oriente (U. Hab.), 30	0	-	-	-	-	-	-	-
03-149, El Rosedal II, 26	0	-	-	-	-	-	-	-
03-150, Ex Ejido de Churubusco, 30	0	-	-	-	-	-	-	-
03-151, Monte de Piedad, 26	0	-	-	-	-	-	-	-
03-152, Presidentes Ejidales Segunda Sección, 30	0	-	-	-	-	-	-	-
03-153, Taxqueña, 30	1	-	-	1	-	-	-	-
03-154, Altillo (Cond. Altillo Acasulco), 26	2	1	-	1	-	-	-	-
03-155, Centro Urbano (U. Hab.), 26	0	-	-	-	-	-	-	-
03-156, CTM IX Culhuacán Zona 32-33 (U. Hab.), 30	1	-	-	1	-	-	-	-
03-157, Ex Ejido San Francisco Culhuacán II, 30	1	-	-	1	-	-	-	-
03-158, Ex Ejido San Francisco Culhuacán III, 30	1	-	-	1	-	-	-	-
03-159, Romero de Terreros (Cond.), 26	0	-	-	-	-	-	-	-
03-160, Cafetales III (Rdcial.), 30	0	-	-	-	-	-	-	-
03-161, Copilco Universidad II, 26	2	-	-	2	-	-	-	-
03-162, CTM VIII B Culhuacán Zona 25-26 (U. Hab.), 30	0	-	-	-	-	-	-	-
03-163, El Caracol Bajo, 26	1	-	-	-	-	-	-	1
03-164, FOVISSSTE Universidad, 26	0	-	-	-	-	-	-	-
03-165, INVI Presidentes Ejidales (U. Hab.), 30	0	-	-	-	-	-	-	-
03-166, Libertad 100, 26	0	-	-	-	-	-	-	-
03-167, Monte de Piedad II, 26	0	-	-	-	-	-	-	-
03-168, Prados de Coyoacán 2, 30	0	-	-	-	-	-	-	-
03-169, Santa Cecilia II, 30	0	-	-	-	-	-	-	-
03-170, Villas de Coyoacán (Cond.) 30	0	-	-	-	-	-	-	-
Total por rubro	219	32	47	131	0	0	0	9
		219						

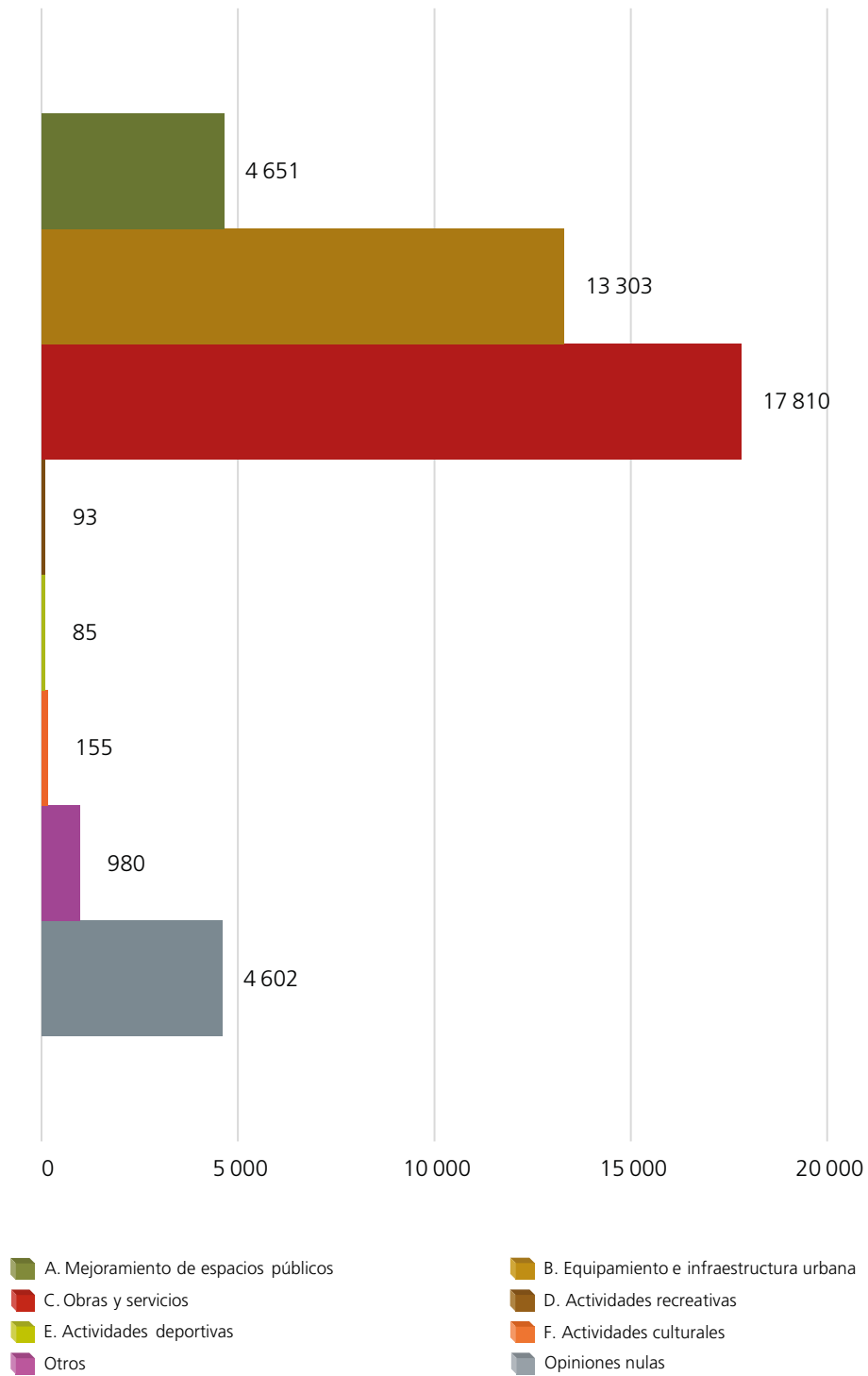
FUENTE: Elaborado por la DEOEG con base en la información obtenida del SIPROE.

Tabla 3. Opiniones emitidas por rubros y proyectos

Rubros y proyectos	Opiniones emitidas	%
	41 679	100
 A. Mejoramiento de espacios públicos	4 651	11.16
A.1 Adecuación y/o mejoramiento de espacios públicos	3 896	9.35
A.2 Relacionado con las mascotas	43	0.10
A.3 Áreas verdes e impacto ambiental	712	1.71
 B. Equipamiento e infraestructura urbana	13 303	31.92
B.1 Alcantarillado y drenaje	2 357	5.65
B.2 Guarniciones y banquetas	932	2.24
B.3 Mejoramiento y reparación de vialidades	2 133	5.12
B.4 Infraestructura para personas discapacitadas	214	0.51
B.5 Balizamiento, nomenclatura y señalización	359	0.86
B.6 Red hidráulica	4 538	10.89
B.8 Prevención del delito	2 770	6.65
 C. Obras y servicios	17 810	42.73
C.1 Muros de contención y/o rejas perimetrales	369	0.89
C.2 Pasamanos y barandales	68	0.16
C.3 Mejoramiento de entornos habitacionales	12 020	28.84
C.4 Servicios urbanos brindados por las autoridades locales	4 666	11.19
C.5 Construcción de espacios públicos	687	1.65
 D. Actividades recreativas	93	0.22
D.1 Promoción de actividades lúdicas y recreativas	93	0.22
 E. Actividades deportivas	85	0.21
E.1 Promoción de actividades físicas y eventos deportivos	85	0.21
 F. Actividades culturales	155	0.37
F.1 Promoción de actividades socioculturales	155	0.37
 Otros	980	2.35
 Opiniones nulas	4 602	11.04

FUENTE: Elaborado por la DEOEG con base en la información obtenida del SIVACC.

Gráfica 2. Opiniones emitidas por rubros en la demarcación territorial



FUENTE: Elaborado por la DEOEG con base en la información obtenida del SIVACC.

Tabla 4. Resultados según rubro, proyecto y modalidad de opinión, por unidad territorial

Clave y nombre de la UT y distrito electoral local al que pertenece	A. Mejoramiento de espacios públicos			B. Equipamiento e infraestructura urbana								C. Obras y servicios					D. Actividades recreativas	E. Actividades deportivas	F. Actividades culturales
	A.1	A.2	A.3	B.1	B.2	B.3	B.4	B.5	B.6	B.8	C.1	C.2	C.3	C.4	C.5	D.1	E.1	F.1	
03-003, Ajusco Huayamilpas, 26	2	-	19	-	-	2	-	4	1	8	-	-	78	15	22	3	-	-	
03-005, Altillo (Cond. Altillo Universidad), 26	-	-	-	-	-	-	-	-	-	-	-	-	34	86	-	-	-	-	
03-006, Ampliación Candelaria, 26	-	-	-	-	4	-	-	-	4	6	-	-	289	6	27	-	-	-	
03-007, Atlántida, 26	-	-	-	-	-	7	-	-	-	109	-	-	9	6	-	-	-	-	
03-008, Avante, 30	162	-	-	-	-	12	-	-	-	-	-	-	-	129	-	-	-	-	
03-009, Bosques de Tetlameya, 30	-	-	-	-	-	-	-	-	24	10	-	-	-	0	-	-	-	-	
03-010, Cafetales I (Rdcial.), 30	0	-	2	-	-	2	-	-	136	10	-	-	7	-	-	-	-	-	
03-011, Cafetales II (Rdcial.), 30	12	-	-	-	-	16	-	7	-	0	-	-	39	5	-	-	-	-	
03-012, Campestre Churubusco, 30	70	-	51	-	-	29	-	-	-	-	-	-	256	-	-	-	-	6	
03-013, Campestre Coyoacán (Fracc.), 30	21	-	-	-	-	-	-	-	-	117	21	-	-	-	-	-	-	10	
03-014, Canal Nacional (U. Hab.), 30	-	-	-	113	-	-	-	-	44	-	-	-	-	-	-	-	-	-	
03-015, Canal Nacional 260 (U. Hab.), 30	-	-	-	-	-	30	-	-	93	-	-	-	34	-	-	-	-	-	
03-016, Cantil del Pedregal, 30	2	-	-	-	-	-	-	-	51	8	-	-	-	-	-	-	-	-	
03-017, Carmen Serdán, 30	541	-	-	180	-	23	20	-	-	35	-	-	-	14	-	-	-	-	
03-018, Centro Urbano Tlalpan (U. Hab.), 30	56	-	-	-	-	-	-	-	-	-	-	68	-	-	-	-	-	-	
03-019, Chimalistac, 26	-	-	-	2	4	-	-	-	-	-	-	-	12	2	-	-	-	-	
03-020, Ciudad Jardín, 30	100	-	-	-	-	-	-	26	57	-	-	-	9	13	39	-	-	-	
03-021, Ciudad Universitaria, 26	-	-	-	-	-	-	-	-	32	-	-	-	9	-	-	-	-	-	
03-022, Copilco El Alto, 26	14	-	-	-	-	-	3	-	12	8	-	-	44	21	-	-	-	-	
03-023, Copilco El Bajo, 26	-	-	-	-	7	-	47	-	-	76	-	-	-	93	-	-	-	-	
03-024, Copilco Universidad, 26	5	-	3	-	-	134	-	-	56	-	-	-	4	-	-	-	-	-	
03-025, Country Club, 30	52	-	-	17	-	-	-	-	-	10	-	-	13	26	-	-	-	-	
03-026, CROC Culhuacán Secc. 6 (U. Hab.), 30	-	33	-	-	-	-	-	-	87	-	-	-	39	22	-	-	-	-	
03-027, CTM IX Culhuacán Zona 29-30 (U. Hab.), 30	7	-	52	12	-	-	-	-	78	69	-	-	6	12	-	-	-	-	

(Continúa)

Tabla 4. Resultados según rubro, proyecto y modalidad de opinión, por unidad territorial

Clave y nombre de la UT y distrito electoral local al que pertenece	Otros	Opiniones nulas	Total de opiniones emitidas					Lista nominal	Participación (%)	Nombre del proyecto específico ganador
			MRVyo	%	SEI	%	Total			
03-003, Ajusco Huayamilpas, 26	-	13	162	97.01	5	2.99	167	2551	6.55	Calentadores para los vecinos de Ajusco Huayamilpas (continuidad) hasta donde alcance el presupuesto
03-005, Alttillo (Cond. Alttillo Universidad), 26	-	4	121	97.58	3	2.42	124	1632	7.60	Compra e instalación de paneles solares generadores de energía fotovoltaica que permita la interconexión con CFE y abastecimiento de las áreas comunes-3a etapa
03-006, Ampliación Candelaria, 26	-	64	395	98.75	5	1.25	400	4669	8.57	Ampliación Candelaria calentadores solares continuidad suministro e instalación hasta donde alcance el presupuesto
03-007, Atlántida, 26	-	5	132	97.06	4	2.94	136	963	14.12	2da etapa vecinos vigilantes, con cámaras de seguridad, suministro e instalación, hasta donde alcance el presupuesto
03-008, Avante, 30	-	39	340	99.42	2	0.58	342	8753	3.91	Iluminando Avante 1
03-009, Bosques de Tetlameya, 30	-	1	35	100	0	0	35	1758	1.99	Pozo de captación y conducción pluvial a camellones filtrantes y desazolve de bocas de tormenta en Pablo de la llave
03-010, Cafetales I (Rdcial.), 30	-	2	158	99.37	1	0.63	159	1321	12.04	Recuperación de agua pluvial, alternativa para solucionar inundaciones de viviendas y sustentabilidad en riego de áreas verdes
03-011, Cafetales II (Rdcial.), 30	-	0	78	98.73	1	1.27	79	1532	5.16	Control de acceso automatizado para vehículos, para seguridad de la UT Cafetales II (Rdcial.)
03-012, Campestre Churubusco, 30	-	7	417	99.52	2	0.48	419	9728	4.31	Calentadores solares sustentables para la comunidad de Campestre Churubusco
03-013, Campestre Coyoacán (Fracc.), 30	-	6	175	100	0	0	175	1987	8.81	Cámaras de seguridad
03-014, Canal Nacional (U. Hab.), 30	-	8	165	100	0	0	165	1466	11.26	Mantenimiento a celdas de cimentación
03-015, Canal Nacional 260 (U. Hab.), 30	68	21	215	99.54	1	0.46	216	1694	12.75	Cambio de bombas y cambio de automáticos hasta donde alcance el presupuesto
03-016, Cantil del Pedregal, 30	-	2	63	100	0	0	63	440	14.32	Red hidráulica
03-017, Carmen Serdán, 30	-	225	751	72.35	287	27.65	1038	7245	14.33	Habilitación del camellón de la av. Carmen Serdán como área de esparcimiento vecinal
03-018, Centro Urbano Tlalpan (U. Hab.), 30	-	1	125	100	0	0	125	900	13.89	Colocación de protección de herrerías para jardineras, rampas, plumas en entradas, para recuperar y dar seguridad a las áreas verdes y espacios
03-019, Chimalistac, 26	-	1	21	100	0	0	21	362	5.80	1era etapa de renovación de piedra bola en las zonas, que así se requiera sobre av. Paseo del Río, hasta donde alcance el presupuesto
03-020, Ciudad Jardín, 30	40	4	286	99.31	2	0.69	288	2574	11.19	Colocar concreto en los caminos de terracería que lo requieran, instalación de lámparas (4) en los 2 arcos, instalación de nuevas luminarias
03-021, Ciudad Universitaria, 26	-	0	39	95.12	2	4.88	41	227	18.06	1er etapa de mantenimiento estructural y general para el multifamiliar para maestros, hasta donde alcance el presupuesto
03-022, Copilco El Alto, 26	149	20	268	98.89	3	1.11	271	3224	8.41	Instalación de un elevador para la iglesia San Alberto Magno en la UT Copilco el Alto
03-023, Copilco El Bajo, 26	-	18	239	99.17	2	0.83	241	1778	13.55	Por un Copilco el bajo más seguro
03-024, Copilco Universidad, 26	3	9	210	98.13	4	1.87	214	1292	16.56	1era etapa, corrección y mantenimiento de vigas t y reencarpamiento de las mismas, en estacionamiento elevado Copilco 300 hasta donde alcance
03-025, Country Club, 30	11	5	134	100	0	0	134	2247	5.96	Habilitar andadores alrededor de los camellones de atletas, ciclistas, corredores y nadadores, para evitar que se usen como estacionamiento
03-026, CROC Culhuacán Secc. 6 (U. Hab.), 30	-	16	197	100	0	0	197	1979	9.95	Reprogramación de tablero y cambio de bombas para la cisterna y tanque elevado de la CROC VI
03-027, CTM IX Culhuacán Zona 29-30 (U. Hab.), 30	-	48	281	98.94	3	1.06	284	3720	7.63	Instalación de cámaras de videovigilancia, reflectores y botones de emergencia

(Continúa)

Tabla 4. Resultados según rubro, proyecto y modalidad de opinión, por unidad territorial

Clave y nombre de la UT y distrito electoral local al que pertenece	A. Mejoramiento de espacios públicos			B. Equipamiento e infraestructura urbana								C. Obras y servicios					D. Actividades recreativas	E. Actividades deportivas	F. Actividades culturales
	A.1	A.2	A.3	B.1	B.2	B.3	B.4	B.5	B.6	B.8	C.1	C.2	C.3	C.4	C.5	D.1	E.1	F.1	
03-028, CTM IXA Culhuacán (U. Hab.), 30	-	-	-	-	-	117	-	-	43	-	20	-	114	-	-	-	-	-	
03-029, CTM V Culhuacán (U. Hab.), 30	256	-	-	-	-	-	-	-	-	-	-	-	80	116	-	-	-	-	
03-030, CTM VI Culhuacán (U. Hab.), 30	30	-	-	45	-	-	-	5	471	12	-	-	259	11	-	-	-	-	
03-031, CTM VII Culhuacán (U. Hab.), 30	18	-	-	-	8	-	-	-	227	18	-	-	57	33	-	-	-	-	
03-032, CTM VIIA Culhuacán (U. Hab.), 30	72	-	-	-	58	-	-	-	-	-	-	-	-	23	-	-	-	-	
03-033, CTM VIII Culhuacán (U. Hab.), 30	56	-	5	-	23	-	-	-	87	-	-	-	43	114	-	-	-	-	
03-034, CTM X Culhuacán (U. Hab.), 30	28	-	-	-	-	-	-	-	237	-	-	-	-	36	-	-	-	6	
03-035, Cuadrante de San Francisco, 26	-	-	-	77	-	11	-	-	-	-	-	-	55	-	-	-	-	-	
03-036, De La Candelaria (Pblo.), 26	58	-	-	25	-	21	-	-	62	-	-	-	225	-	-	-	-	-	
03-037, Del Carmen, 26	33	-	71	-	61	6	-	11	-	27	-	-	51	31	-	-	-	-	
03-038, Del Niño Jesús (Barr.), 26	-	-	-	-	8	-	-	-	11	8	-	-	-	35	-	-	-	33	
03-039, Educación, 30	43	-	9	63	-	27	-	29	-	140	-	-	61	63	16	-	28	11	
03-040, Ex Ejido San Francisco Culhuacán I, 30	-	-	-	-	-	27	-	-	-	4	-	-	-	-	-	-	-	-	
03-041, El Caracol, 26	4	-	-	-	-	-	8	3	-	7	-	-	18	10	-	-	-	-	
03-042, El Centinela, 30	-	-	22	-	-	46	-	-	-	30	-	-	-	89	-	-	-	-	
03-043, El Mirador, 30	-	-	-	-	-	-	21	3	-	11	-	-	41	-	-	-	-	-	
03-044, El Parque de Coyoacán (Fracc.), 30	66	-	-	-	-	78	-	-	-	27	-	-	-	13	-	-	-	-	
03-045, El Reloj, 30	40	-	-	-	-	-	-	-	-	71	-	-	3	60	-	-	-	-	
03-046, El Rosedal I, 26	112	-	7	-	-	17	-	-	-	40	51	-	-	-	-	-	-	-	
03-047, El Vergel de Coyoacán (INFONAVIT El Hueso) (U. Hab.), 30	-	-	-	-	-	11	-	-	-	-	-	-	49	-	60	-	-	-	
03-048, Emiliano Zapata, 30	-	-	-	-	8	-	-	-	-	-	-	-	-	54	-	-	-	-	
03-049, Emiliano Zapata (U. Hab.), 30	85	-	-	499	-	-	-	-	-	-	-	-	3	39	-	-	-	-	
03-050, Espartaco, 30	-	-	8	-	-	28	5	-	14	5	-	-	6	88	-	-	-	-	
03-051, Ex Hacienda Coapa, 30	55	-	-	-	-	6	-	-	47	-	-	-	22	6	-	-	-	-	
03-052, Haciendas de Coyoacán (Fracc.), 30	57	-	-	35	-	32	-	0	3	1	-	-	2	5	-	-	-	0	
03-053, Hermosillo, 30	-	-	-	-	-	-	-	-	-	31	-	-	33	77	-	-	-	-	
03-054, Imán, 26	2	5	-	-	-	-	-	-	-	22	-	-	10	7	-	-	-	-	

(Continúa)

Tabla 4. Resultados según rubro, proyecto y modalidad de opinión, por unidad territorial

Clave y nombre de la UT y distrito electoral local al que pertenece	Otros	Opiniones nulas	Total de opiniones emitidas					Lista nominal	Participación (%)	Nombre del proyecto específico ganador
			MRVyo	%	SEI	%	Total			
03-028, CTM IXA Culhuacán (U. Hab.), 30	-	21	315	100	0	0	315	2842	11.08	Reencarpetamiento 1er rtno. de Rosario Castellanos
03-029, CTM V Culhuacán (U. Hab.), 30	-	27	467	97.49	12	2.51	479	6454	7.42	Continuidad triángulo de la vida y mejoramiento de plazas y áreas comunes
03-030, CTM VI Culhuacán (U. Hab.), 30	-	95	911	98.17	17	1.83	928	13762	6.74	Ampliación de cisterna para captación de agua potable y optimización de instalaciones de bombas
03-031, CTM VII Culhuacán (U. Hab.), 30	-	18	378	99.74	1	0.26	379	6998	5.42	Sustitución y mantenimiento de la red hidráulica y válvulas de distribución de la UT CTM VII
03-032, CTM VIIA Culhuacán (U. Hab.), 30	-	7	160	100	0	0	160	1028	15.56	Continuar los trabajos de reparación de banquetas de la CTM Culhuacán VII-A
03-033, CTM VIII Culhuacán (U. Hab.), 30	-	94	418	99.05	4	0.95	422	6070	6.95	Reducción de copa (bajar altura en árboles) de acuerdo con la norma ambiental
03-034, CTM X Culhuacán (U. Hab.), 30	-	16	319	98.76	4	1.24	323	5865	5.51	Cambio de redes hidráulicas en la zona dos y tres de la UT DTM. Culhuacán sección X
03-035, Cuadrante de San Francisco, 26	-	21	164	100	0	0	164	3354	4.89	Cambiando tubos de drenaje por quebra y desnivel en la c. de Atrio de San Francisco y prol. Atrio de San Francisco y cjon. 2, 1era etapa
03-036, De La Candelaria (Pblo.), 26	76	44	502	98.24	9	1.76	511	8038	6.36	Primera etapa de suministro e instalación de calentadores solares para las casas de la UT. Hasta donde alcance el presupuesto
03-037, Del Carmen, 26	-	9	286	95.33	14	4.67	300	9347	3.21	Elevadores modernización del tablero de control (4 equipos)
03-038, Del Niño Jesús (Barr.), 26	125	8	228	100	0	0	228	2161	10.55	2da etapa restauración del interior de la capilla del niño Jesús, pisos interiores, el altar, muros de las columnas de carga del interior de ésta
03-039, Educación, 30	-	31	513	98.46	8	1.54	521	6657	7.83	Seguridad para la UT Educación
03-040, Ex Ejido San Francisco Culhuacán I, 30	-	1	32	100	0	0	32	567	5.64	Sustitución de la carpeta asfáltica
03-041, El Caracol, 26	-	2	50	96.15	2	3.85	52	2094	2.48	Calentadores para todos segunda etapa, suministro e instalación hasta donde alcance el presupuesto
03-042, El Centinela, 30	-	6	193	100	0	0	193	1792	10.77	Centinela iluminada por nuestra seguridad
03-043, El Mirador, 30	-	0	73	96.05	3	3.95	76	1344	5.65	Cambio de bloques de estacionamiento a y b y cambio de bardas perimetrales
03-044, El Parque de Coyoacán (Fracc.), 30	-	22	206	100	0	0	206	1376	14.97	1) Área nueva de juegos para niños y su piso, y 2) zona especial para perros
03-045, El Reloj, 30	-	13	187	100	0	0	187	3085	6.06	Videocámaras de seguridad para el reloj
03-046, El Rosedal I, 26	-	14	235	97.51	6	2.49	241	1821	13.23	1era etapa rescate del entorno y naturaleza del poniente del jardín de las rosas (atrás de la iglesia), hasta donde alcance el presupuesto
03-047, El Vergel de Coyoacán (INFONAVIT El Hueso) (U. Hab.), 30	-	15	135	100	0	0	135	616	21.92	Construcción de caseta de vigilancia y portón nuevo
03-048, Emiliano Zapata, 30	-	3	65	100	0	0	65	1178	5.52	Arreglo integral de árboles y banquetas (dictaminarian, desentraizado, reforestación y reacondicionamiento de banquetas)
03-049, Emiliano Zapata (U. Hab.), 30	38	88	544	72.34	208	27.66	752	5466	13.76	Mejorar la red de drenaje en la UT Emiliano Zapata
03-050, Espartaco, 30	-	15	168	99.41	1	0.59	169	4326	3.91	Tratando que las raíces no invadan
03-051, Ex Hacienda Coapa, 30	-	1	136	99.27	1	0.73	137	1499	9.14	U. Hab. Carrizal 83, reparación áreas húmedas por filtración de agua pluvial, colocación de muros verdes ambos en estacionamiento U. Hab. Carrizal 83
03-052, Haciendas de Coyoacán (Fracc.), 30	-	2	134	97.81	3	2.19	137	1738	7.88	Acabemos con las inundaciones graves
03-053, Hermosillo, 30	-	11	146	96.05	6	3.95	152	1528	9.95	Instalación de luminarias de led solares en Hermosillo
03-054, Imán, 26	-	0	45	97.83	1	2.17	46	458	10.04	Instalación de cámaras de monitoreo continuo en el estacionamiento de la U. Hab. Imán

(Continúa)

Tabla 4. Resultados según rubro, proyecto y modalidad de opinión, por unidad territorial

Clave y nombre de la UT y distrito electoral local al que pertenece	A. Mejoramiento de espacios públicos			B. Equipamiento e infraestructura urbana								C. Obras y servicios					D. Actividades recreativas	E. Actividades deportivas	F. Actividades culturales
	A.1	A.2	A.3	B.1	B.2	B.3	B.4	B.5	B.6	B.8	C.1	C.2	C.3	C.4	C.5	D.1	E.1	F.1	
03-055, Imán 580 (U. Hab.), 26	-	-	-	-	-	-	-	-	109	15	-	-	-	-	-	-	-	-	
03-056, INFONAVIT Culhuacán Zona 1 (U. Hab.), 30	-	-	-	-	0	-	6	2	-	-	-	-	92	-	-	-	-	-	
03-057, INFONAVIT Culhuacán Zona 2 (U. Hab.), 30	3	-	-	-	-	16	-	-	-	-	-	-	59	-	-	-	-	-	
03-058, INFONAVIT Culhuacán Zona 3 (U. Hab.), 30	19	-	-	-	69	16	-	-	-	-	-	-	24	-	-	-	-	-	
03-059, Insurgentes Cuicuilco, 26	-	-	-	-	-	87	-	-	-	4	-	-	2	-	3	-	-	-	
03-060, Integración Latinoamericana (U. Hab.), 26	32	-	54	-	-	-	-	-	113	-	-	-	32	-	-	-	-	-	
03-061, Jardines de Coyoacán (Fracc.), 30	-	-	-	-	-	114	-	-	-	-	-	-	-	26	7	-	-	-	
03-062, Jardines del Pedregal, 26	4	-	-	-	5	33	-	1	33	-	-	-	-	4	-	-	-	-	
03-064, La Cantera (U. Hab.), 26	14	-	-	-	-	-	-	-	16	-	-	-	96	21	-	-	-	-	
03-065, La Concepción (Barr.), 26	-	-	28	-	25	-	-	-	-	-	-	-	6	-	-	-	-	-	
03-066, La Magdalena Culhuacán (Barr.), 30	-	-	-	-	-	75	-	-	-	81	-	-	119	-	44	-	-	-	
03-067, La Virgen 1170 (U. Hab.), 30	-	-	-	-	-	34	-	-	-	-	50	-	39	-	-	-	-	-	
03-068, Las Cabañas, 30	-	-	-	6	-	-	-	-	-	20	-	-	125	-	-	-	-	-	
03-069, Las Campanas, 30	-	-	-	-	-	1	-	-	-	22	-	-	58	-	-	-	-	-	
03-070, Las Trojes Coapa (U. Hab.), 30	-	-	-	-	-	-	-	-	16	-	-	-	44	-	-	-	-	-	
03-071, Los Cedros (Fracc.), 30	-	-	-	-	4	-	-	-	-	13	-	-	41	-	-	-	-	-	
03-072, Los Cipreses, 30	33	-	-	-	-	-	5	13	14	20	-	-	5	4	78	-	-	-	
03-073, Los Girasoles I, 30	2	-	-	-	13	-	-	-	-	14	-	-	-	-	-	-	-	-	
03-074, Los Girasoles II, 30	23	-	-	-	-	-	-	-	-	19	-	-	23	-	-	-	-	-	
03-075, Los Girasoles III, 30	14	-	20	-	-	-	-	-	22	16	-	-	18	-	-	-	-	11	
03-076, Los Olivos (Fracc.), 30	50	-	-	-	-	-	-	-	-	6	-	-	14	-	-	-	-	-	
03-077, Los Olivos (U. Hab.), 30	-	-	-	-	-	22	-	-	-	-	-	-	57	-	-	-	-	-	
03-078, Los Reyes (Pblo.), 26	-	-	-	-	87	-	-	-	-	102	-	-	339	25	-	-	-	-	
03-079, Los Robles (Fracc.), 30	-	-	-	-	16	-	-	-	106	6	-	-	5	-	-	-	-	-	
03-080, Los Sauces (Fracc.), 30	8	-	-	-	-	-	-	-	-	112	-	-	4	-	-	-	-	-	
03-081, Media Luna, 30	-	-	-	-	-	24	-	-	-	23	-	-	26	31	-	-	-	-	

(Continúa)

Tabla 4. Resultados según rubro, proyecto y modalidad de opinión, por unidad territorial

Clave y nombre de la UT y distrito electoral local al que pertenece	Otros	Opiniones nulas	Total de opiniones emitidas					Lista nominal	Participación (%)	Nombre del proyecto específico ganador
			MRVYO	%	SEI	%	Total			
03-055, Imán 580 (U. Hab.), 26	-	15	137	98.56	2	1.44	139	2 197	6.33	Red hidráulica, cambio de válvulas en Imán 580
03-056, INFONAVIT Culhuacán Zona 1 (U. Hab.), 30	-	7	105	98.13	2	1.87	107	694	15.42	Rehabilitación de celdas de cimentación o sótanos en edificios
03-057, INFONAVIT Culhuacán Zona 2 (U. Hab.), 30	-	8	85	98.84	1	1.16	86	1 548	5.56	Losetas para los edificios faltantes y arreglo de los andadores para una mejor circulación peatonal
03-058, INFONAVIT Culhuacán Zona 3 (U. Hab.), 30	-	7	135	100	0	0	135	1 603	8.42	Mantenimiento y arreglo de banquetas en la U. Hab. CTM Culhuacán zona 3 (Infonavit Culhuacán zona 3)
03-059, Insurgentes Cuicuilco, 26	6	2	104	100	0	0	104	2 749	3.78	Cambio de carpeta asfáltica en la c. Ocaso y un reductor de velocidad al ancho de la c. Ocaso esquina con c. Alba, y otro frente a Ocaso 50
03-060, Integración Latinoamericana (U. Hab.), 26	-	11	237	97.93	5	2.07	242	2 958	8.18	Restauración de cisterna interna y externamente e instalación de paneles solares para abastecer energía al sistema de bombeo
03-061, Jardines de Coyoacán (Fracc.), 30	-	4	148	98.01	3	1.99	151	2 170	6.96	Reencarpentamiento o repavimentación de carpeta asfáltica y reparación de guarniciones y banquetas de camellones
03-062, Jardines del Pedregal, 26	-	3	81	97.59	2	2.41	83	909	9.13	2da etapa sustitución de tubería de agua potable (actualmente de asbesto) por PVC de la c. Praderas de del tramo que compone c. Cenote y c. Laguna
03-064, La Cantera (U. Hab.), 26	-	9	155	99.36	1	0.64	156	1 265	12.33	Rehabilitación, restauración del estacionamiento y paso vehicular, 1era etapa hasta donde alcance el presupuesto
03-065, La Concepción (Barr.), 26	-	3	60	96.77	2	3.23	62	1 245	4.98	Jardines polinizadores y nivelación de camino en la plaza de la conchita
03-066, La Magdalena Culhuacán (Barr.), 30	43	106	465	99.36	3	0.64	468	10 053	4.66	Energía solar, aliado natural
03-067, La Virgen 1170 (U. Hab.), 30	-	14	137	100	0	0	137	804	17.04	Elevación de barda perimetral
03-068, Las Cabañas, 30	-	8	159	100	0	0	159	432	36.81	Calentadores solares
03-069, Las Campanas, 30	-	2	83	100	0	0	83	649	12.79	Continuidad de compra y colocación de calentadores solares
03-070, Las Trojes Coapa (U. Hab.), 30	-	2	62	100	0	0	62	511	12.13	Impermeabilización en azoteas y cimentación de 14 torres de la unidad
03-071, Los Cedros (Fracc.), 30	-	1	56	94.92	3	5.08	59	754	7.82	Sistema inteligente de control de acceso y salida, vehicular al fraccionamiento con tag
03-072, Los Cipreses, 30	5	7	183	99.46	1	0.54	184	1 455	12.65	Seguridad en los cipreses
03-073, Los Girasoles I, 30	-	0	29	100	0	0	29	559	5.19	Reposición de árboles y atención a banquetas y tapas de registros dañadas y reparación del cableado para el alumbrado público
03-074, Los Girasoles II, 30	-	5	69	98.57	1	1.43	70	1 211	5.78	Pintando edificios proyectando una mejor imagen y color a tu UT
03-075, Los Girasoles III, 30	-	2	95	92.23	8	7.77	103	2 808	3.67	Recuperando áreas verdes del parque
03-076, Los Olivos (Fracc.), 30	-	2	69	95.83	3	4.17	72	1 143	6.30	Por un parque de mar de la tranquilidad digno
03-077, Los Olivos (U. Hab.), 30	-	3	82	100	0	0	82	437	18.76	Conclusión de los proyectos anteriores de los presupuestos participativos
03-078, Los Reyes (Pblo.), 26	14	131	691	99	7	1	698	15 206	4.59	Recuperemos la parroquia de los Santos Reyes 1era etapa, hasta donde alcance el presupuesto
03-079, Los Robles (Fracc.), 30	-	0	133	100	0	0	133	591	22.50	Continuación de sustitución de tubería de agua potable
03-080, Los Sauces (Fracc.), 30	-	3	127	100	0	0	127	859	14.78	Cámaras de vigilancia y centro de monitoreo para el fraccionamiento
03-081, Media Luna, 30	-	3	107	100	0	0	107	497	21.53	Luminarias solares urbanas para la UT y reubicación y equipamiento de juegos infantiles en el jardín de la UT

(Continúa)

Tabla 4. Resultados según rubro, proyecto y modalidad de opinión, por unidad territorial

Clave y nombre de la UT y distrito electoral local al que pertenece	A. Mejoramiento de espacios públicos			B. Equipamiento e infraestructura urbana								C. Obras y servicios					D. Actividades recreativas	E. Actividades deportivas	F. Actividades culturales
	A.1	A.2	A.3	B.1	B.2	B.3	B.4	B.5	B.6	B.8	C.1	C.2	C.3	C.4	C.5	D.1	E.1	F.1	
03-082, Nueva Díaz Ordaz, 26	-	-	-	-	8	5	-	-	-	18	-	-	113	19	19	-	-	-	
03-083, Olímpica, 26	-	-	4	-	-	-	-	-	13	38	-	-	-	121	-	-	-		
03-084, Oxtopolco Universidad, 26	15	-	-	14	4	-	-	14	-	-	-	-	-	4	-	-	-		
03-085, Parque San Andrés, 26	6	-	2	37	-	13	-	7	-	-	-	-	4	31	-	-	-		
03-087, Pedregal de La Zorra, 26	-	-	-	-	1	6	-	1	-	18	-	-	23	-	-	-	-		
03-088, Pedregal de San Ángel (Ampl.), 26	-	-	-	-	36	37	-	-	-	10	-	-	-	11	-	-	-		
03-089, Pedregal de San Francisco (Fracc.), 26	23	-	1	-	-	12	-	-	-	21	-	-	67	-	-	-	-		
03-091, Pedregal del Maurel, 26	45	-	-	35	-	-	-	-	15	-	-	-	18	-	-	-	-		
03-092, Petrolera Taxqueña, 30	5	-	-	2	-	-	-	-	-	5	-	-	30	39	-	-	-		
03-093, Piloto Culhuacán (U. Hab.), 30	12	-	-	-	42	-	-	-	59	-	-	-	-	136	-	-	-		
03-094, Prado Churubusco, 30	57	-	-	155	37	24	55	-	-	-	-	-	38	7	-	-	-		
03-095, Prados de Coyoacán, 30	4	5	-	-	-	49	14	-	12	99	-	-	-	4	-	-	-		
03-096, Presidentes Ejidales Primera Sección, 30	95	-	-	-	-	-	-	-	-	93	-	-	-	179	36	-	-		
03-097, Rancho El Rosario, 30	53	-	-	-	-	-	-	-	-	-	-	-	-	13	-	-	-		
03-098, Romero de Terreros, 26	16	-	21	-	-	-	-	10	-	47	-	-	-	14	12	-	-		
03-099, Romero de Terreros (Fracc.), 26	27	-	38	6	24	6	-	-	-	10	-	-	88	23	-	-	-		
03-100, San Diego Churubusco, 26	-	-	-	7	3	9	-	-	4	8	-	-	15	8	-	-	-		
03-101, San Francisco Culhuacán (Pblo.), 30	3	-	-	-	4	60	-	-	-	-	-	-	531	40	-	78	-		
03-102, Ampliación San Francisco Culhuacán (Ej.), 30	17	-	-	10	-	-	-	-	-	-	-	-	90	44	-	-	-		
03-103, San Lucas (Barr.), 26	40	-	30	-	-	-	-	-	18	23	-	-	-	99	-	-	-		
03-104, San Mateo (Barr.), 26	-	-	-	-	64	36	-	10	-	30	-	-	23	-	-	-	-		
03-105, San Pablo Tepetlapa (Pblo.), 30	19	-	-	-	-	-	-	59	-	2	-	-	481	33	-	-	-		
03-106, Santa Catarina (Barr.), 26	7	-	11	-	1	3	-	6	-	16	-	-	5	70	7	-	-		
03-107, Santa Cecilia, 30	9	-	-	10	50	-	-	-	-	10	-	-	7	7	-	-	-		
03-108, Santa Martha del Sur, 30	-	-	-	116	-	-	-	-	6	-	-	-	89	-	-	-	-		
03-109, Santa Úrsula Coapa (Pblo.), 30	21	-	-	13	-	163	-	-	-	-	-	-	555	-	25	-	-		
03-110, Santa Úrsula Coyoacán, 26	0	-	-	-	-	13	-	-	-	-	-	-	5	-	-	-	-		
03-112, STUNAM Culhuacán (U. Hab.), 30	-	-	-	14	-	-	-	-	216	-	40	-	-	29	-	-	-		

(Continúa)

Tabla 4. Resultados según rubro, proyecto y modalidad de opinión, por unidad territorial

Clave y nombre de la UT y distrito electoral local al que pertenece	Otros	Opiniones nulas	Total de opiniones emitidas					Lista nominal	Participación (%)	Nombre del proyecto específico ganador
			MRVyo	%	SEI	%	Total			
03-082, Nueva Díaz Ordaz, 26	-	43	224	99.56	1	0.44	225	2035	11.06	Calentadores solares de 12 tubos
03-083, Olímpica, 26	8	1	184	99.46	1	0.54	185	1105	16.74	Luminarias de luz led en Olímpica para prevención del delito y calles seguras
03-084, Oxtopolco Universidad, 26	-	4	52	94.55	3	5.45	55	1209	4.55	Recuperación de los parques de la UT para la mejor vida de todos
03-085, Parque San Andrés, 26	-	6	98	92.45	8	7.55	106	4672	2.27	1era etapa, sustitución de coladeras en toda la UT, hasta donde alcance el presupuesto
03-087, Pedregal de La Zorra, 26	4	2	55	100	0	0	55	1338	4.11	Cámaras de vigilancia en puntos estratégicos conectadas al c2
03-088, Pedregal de San Ángel (Ampl.), 26	-	3	95	97.94	2	2.06	97	1142	8.49	1a etapa. Bacheo en calles de la UT de Zacatepetl a cataratas
03-089, Pedregal de San Francisco (Fracc.), 26	40	5	165	97.63	4	2.37	169	1967	8.59	Sustitución del vehículo de riego de la UT a gasolina, por uno eléctrico, hasta donde alcance el presupuesto primera fase
03-091, Pedregal del Maurel, 26	-	2	114	99.13	1	0.87	115	1377	8.35	Continuación del presupuesto participativo 2022, mejoramiento al foro de la UT
03-092, Petrolera Taxqueña, 30	-	11	90	97.83	2	2.17	92	1031	8.92	Petrolera tax con luz
03-093, Piloto Culhuacán (U. Hab.), 30	-	70	313	98.12	6	1.88	319	2756	11.57	Poda, clareo y tratamiento de raíz prioritaria
03-094, Prado Churubusco, 30	-	22	390	98.73	5	1.27	395	8949	4.41	Continuación cambio de drenaje osa menor
03-095, Prados de Coyoacán, 30	-	5	190	98.96	2	1.04	192	1483	12.95	Cámaras de vigilancia - Prados de Coyoacán
03-096, Presidentes Ejidales Primera Sección, 30	-	41	444	100	0	0	444	2954	15.03	Instalación de luminarias tipo led de 100 watts en todas las calles y en todas las áreas verdes de la UT, de acuerdo con el presupuesto asignado
03-097, Rancho El Rosario, 30	-	0	66	100	0	0	66	478	13.81	Mejoras y desarrollo del parque Bambú fase I y II
03-098, Romero de Terreros, 26	-	14	131	97.76	3	2.24	134	1811	7.40	1era etapa compra e instalación de cámaras de vigilancia con alarma y foco sensor de movimiento, para toda la UT, hasta donde alcance el presupuesto
03-099, Romero de Terreros (Fracc.), 26	-	13	233	99.15	2	0.85	235	1646	14.28	Acceso seguro a la UT Romero de Terreros fracc.
03-100, San Diego Churubusco, 26	-	1	54	98.18	1	1.82	55	1418	3.88	Repellado y pintura a dos colores a fachadas de U. Hab. de la UT hasta donde alcance el presupuesto
03-101, San Francisco Culhuacán (Pblo.), 30	-	126	838	99.52	4	0.48	842	12287	6.85	Calentadores solares para San Francisco Culhuacán
03-102, Ampliación San Francisco Culhuacán (Ej.), 30	-	9	170	100	0	0	170	3358	5.06	Energía solar, un aliado natural
03-103, San Lucas (Barr.), 26	114	63	371	95.87	16	4.13	387	3961	9.77	Rescate de la capilla de San Lucas
03-104, San Mateo (Barr.), 26	-	19	179	98.35	3	1.65	182	2937	6.20	Sustitución de banquetas y guarniciones con tratamiento de raíz de árboles
03-105, San Pablo Tepetlapa (Pblo.), 30	12	31	626	98.27	11	1.73	637	5102	12.49	Calentadores solares para la comunidad del pueblo de San Pablo Tepetlapa
03-106, Santa Catarina (Barr.), 26	24	0	149	99.33	1	0.67	150	2882	5.20	Derribo de árboles muertos y retiro de muérdago en calles de la UT
03-107, Santa Cecilia, 30	-	5	96	97.96	2	2.04	98	1965	4.99	Nivelado de lo que falta de banquetas, cancha y camino central parque de la amistad ut Santa Cecilia Coyoacán
03-108, Santa Martha del Sur, 30	-	40	250	99.60	1	0.40	251	1551	16.18	Apoyando a los hogares de Santa Martha del Sur con un calentador solar primer etapa
03-109, Santa Úrsula Coapa (Pblo.), 30	-	160	933	99.57	4	0.43	937	11913	7.87	Tercera entrega de calentadores para el pueblo de Santa Úrsula
03-110, Santa Úrsula Coyoacán, 26	-	0	18	100	0	0	18	430	4.19	Colocación de adoquín continuación (segunda parte)
03-112, STUNAM Culhuacán (U. Hab.), 30	-	12	304	97.75	7	2.25	311	2342	13.28	Renovación del sistema de bombeo de la cisterna y cárcamo

(Continúa)

Tabla 4. Resultados según rubro, proyecto y modalidad de opinión, por unidad territorial

Clave y nombre de la UT y distrito electoral local al que pertenece	A. Mejoramiento de espacios públicos			B. Equipamiento e infraestructura urbana								C. Obras y servicios					D. Actividades recreativas	E. Actividades deportivas	F. Actividades culturales
	A.1	A.2	A.3	B.1	B.2	B.3	B.4	B.5	B.6	B.8	C.1	C.2	C.3	C.4	C.5	D.1	E.1	F.1	
03-113, Viejo Ejido Santa Úrsula Coapa, 30	-	-	-	-	-	-	-	-	104	-	-	-	38	71	-	-	-	-	
03-114, Villa Coyoacán, 26	-	-	12	-	53	23	-	-	-	7	-	-	-	32	-	-	-	-	
03-115, Villa Panamericana 1era. Sección (U. Hab.), 26	-	-	-	-	-	-	-	-	65	-	-	-	13	18	-	-	-	-	
03-116, Villa Panamericana 2da. Sección (U. Hab.), 26	2	-	-	76	-	-	-	-	65	-	5	-	-	-	-	-	-	-	
03-117, Villa Panamericana 3era. Sección (U. Hab.), 26	-	-	-	-	-	12	-	-	40	-	20	-	-	-	-	-	-	-	
03-118, Villa Panamericana 4ta. Sección (U. Hab.), 26	1	-	-	3	-	-	-	-	118	-	18	-	-	-	-	-	-	-	
03-119, Villa Panamericana 5ta. Sección (U. Hab.), 26	22	-	-	202	-	-	-	-	23	-	-	-	10	-	-	-	-	-	
03-120, Villa Panamericana 6ta. Sección (U. Hab.), 26	14	-	-	52	-	-	-	-	-	-	9	-	-	-	-	-	-	-	
03-121, Villa Panamericana 7ma. Sección (U. Hab.), 26	-	-	-	133	11	-	-	-	-	-	-	-	-	-	-	-	-	-	
03-122, Villa Quietud (Fracc.), 30	131	-	-	95	-	-	6	-	-	-	-	-	-	-	-	-	-	-	
03-123, Villas del Pedregal (U. Hab.), 26	-	-	-	-	-	-	-	-	32	1	-	-	-	139	-	-	-	-	
03-124, Vistas del Maurel (U. Hab.), 26	3	-	-	-	-	-	-	-	37	-	-	-	-	14	-	-	-	-	
03-125, Xotepingo, 30	-	-	-	-	-	-	-	-	-	55	-	-	-	12	-	-	-	-	
03-126, Adolfo Ruíz Cortines I, 30	-	-	47	-	39	-	-	-	-	26	-	-	339	66	-	11	-	2	
03-127, Adolfo Ruíz Cortines II, 26	47	-	41	-	-	35	-	-	-	29	-	-	305	-	9	-	-	32	
03-128, Ajusco I, 26	28	-	-	-	-	-	-	19	-	-	-	-	688	21	-	-	-	-	
03-129, Ajusco II, 26	-	-	-	-	11	20	-	-	-	173	-	-	422	84	29	-	-	-	
03-130, Ajusco III, 26	-	-	-	-	-	-	-	16	-	50	-	-	332	32	-	-	-	-	
03-131, Alianza Popular Revolucionaria Norte (U. Hab.), 30	-	-	-	21	-	-	-	-	111	-	74	-	-	22	25	-	-	-	
03-132, Alianza Popular Revolucionaria Poniente (U. Hab.), 30	14	-	-	-	-	5	-	-	104	-	-	-	154	32	-	-	-	-	
03-133, Paseos de Taxqueña I, 30	42	-	-	-	-	1	-	-	-	18	-	-	-	84	-	-	-	-	
03-134, Paseos de Taxqueña II, 30	-	-	23	-	-	-	-	-	-	36	51	-	-	152	-	-	-	-	

(Continúa)

Tabla 4. Resultados según rubro, proyecto y modalidad de opinión, por unidad territorial

Clave y nombre de la UT y distrito electoral local al que pertenece	Otros	Opiniones nulas	Total de opiniones emitidas					Lista nominal	Participación (%)	Nombre del proyecto específico ganador
			MRVyo	%	SEI	%	Total			
03-113, Viejo Ejido Santa Úrsula Coapa, 30	-	46	258	99.61	1	0.39	259	7011	3.69	Cambio de la red de agua potable 2º y 3º etapas
03-114, Villa Coyoacán, 26	-	5	130	98.48	2	1.52	132	2858	4.62	Reconstrucción de banqueta en la c. Chilpa
03-115, Villa Panamericana 1era. Sección (U. Hab.), 26	-	2	98	100	0	0	98	1962	4.99	4ta etapa del proyecto de cambio de tubería hidráulica interna de cemento-asbesto por polietileno de alta densidad
03-116, Villa Panamericana 2da. Sección (U. Hab.), 26	-	6	154	100	0	0	154	1515	10.17	2da etapa de sustitución de red de agua potable y válvulas de 2 hasta 6 pulgadas en la segunda sección (continuidad)
03-117, Villa Panamericana 3era. Sección (U. Hab.), 26	-	9	81	100	0	0	81	1965	4.12	3ra etapa sustitución de válvulas de 2, niples y extremidades con juntas yugol de 4 y sustitución de tubería de agua potable de 6, 4 y 2 pulgadas
03-118, Villa Panamericana 4ta. Sección (U. Hab.), 26	-	13	146	95.42	7	4.58	153	1634	9.36	Quinta etapa de sustitución de tubería hidráulica, por la de polietileno de alta densidad, con la sustitución de los tubos verticales o niples 2
03-119, Villa Panamericana 5ta. Sección (U. Hab.), 26	-	20	267	96.39	10	3.61	277	2126	13.03	2da etapa de sustitución de tuberías de asbesto por polietileno en la rinconada de los pintores
03-120, Villa Panamericana 6ta. Sección (U. Hab.), 26	-	0	75	100	0	0	75	268	27.99	Trabajos de rehabilitación y mantenimiento de tubería de agua potable en los edificios Guapure y Ucayal, para dar continuidad al proyecto del 2022
03-121, Villa Panamericana 7ma. Sección (U. Hab.), 26	-	8	151	99.34	1	0.66	152	1606	9.46	Continuar sustitución de tubería de asbesto por la de polietileno, en Precolombina, Lagos y Colonial. Asignando 1/3 de los presupuestos a c/rinconada
03-122, Villa Quietud (Fracc.), 30	-	7	213	89.12	26	10.88	239	2780	8.60	Enchúleme el parque-nivelación del sendero, pasillos, andadores, explanada del quiosco y ampliación de la red de riego del parque de Villa Quietud
03-123, Villas del Pedregal (U. Hab.), 26	-	3	173	98.86	2	1.14	175	913	19.17	1ra etapa construcción de cuarto para 4 contenedores de basura, plancha de concreto para ingreso de camión de basura, (contenedores, agua y luz)
03-124, Vistas del Maurel (U. Hab.), 26	-	0	50	92.59	4	7.41	54	1069	5.05	Trabajos de continuidad requeridos para concluir con la optimización de las casas de bombas y cisternas 1 y 2 y mantenimiento general
03-125, Xotepingo, 30	-	3	70	100	0	0	70	1203	5.82	Prevención del delito para las vecinas de Xotepingo
03-126, Adolfo Ruiz Cortines I, 30	-	93	610	97.91	13	2.09	623	6575	9.48	2da etapa de calentadores solares para la comunidad de Adolfo Ruiz Cortines I
03-127, Adolfo Ruiz Cortines II, 26	-	106	588	97.35	16	2.65	604	7003	8.62	Compra e instalación de calentadores solares
03-128, Ajusco I, 26	73	222	1001	95.24	50	4.76	1051	14024	7.49	Calentadores solares para los vecinos de Ajusco I (adquisición e instalación)
03-129, Ajusco II, 26	-	156	870	97.21	25	2.79	895	11409	7.84	Continuidad 3era etapa de calentadores solares para UT Ajusco II, hasta donde alcance el presupuesto
03-130, Ajusco III, 26	-	57	468	96.10	19	3.90	487	8842	5.51	Calentadores solares para vecinos de Ajusco 3, hasta donde alcance el presupuesto (continuidad)
03-131, Alianza Popular Revolucionaria Norte (U. Hab.), 30	-	17	268	99.26	2	0.74	270	3177	8.50	Continuidad del proyecto de sustitución de válvulas de control de la red hidráulica
03-132, Alianza Popular Revolucionaria Poniente (U. Hab.), 30	-	12	319	99.38	2	0.62	321	4698	6.83	2a etapa modernización y reparación de los elevadores
03-133, Paseos de Taxqueña I, 30	-	3	144	97.30	4	2.70	148	5825	2.54	Cambio de luminarias por lumínar led paseos más iluminado
03-134, Paseos de Taxqueña II, 30	-	10	260	95.59	12	4.41	272	4702	5.78	Continuación luminarias led y pintura de postes en calles secundarias

(Continúa)

Tabla 4. Resultados según rubro, proyecto y modalidad de opinión, por unidad territorial

Clave y nombre de la UT y distrito electoral local al que pertenece	A. Mejoramiento de espacios públicos			B. Equipamiento e infraestructura urbana								C. Obras y servicios					D. Actividades recreativas	E. Actividades deportivas	F. Actividades culturales
	A.1	A.2	A.3	B.1	B.2	B.3	B.4	B.5	B.6	B.8	C.1	C.2	C.3	C.4	C.5	D.1	E.1	F.1	
03-135, Pedregal de Santa Úrsula I, 30	116	-	-	-	25	11	-	-	-	16	-	-	564	30	-	-	-	-	9
03-136, Pedregal de Santa Úrsula II, 30	67	-	-	16	-	-	-	-	-	67	-	-	456	106	-	-	-	-	-
03-137, Pedregal de Santa Úrsula III, 26	10	-	-	-	-	14	12	-	-	29	-	-	140	418	-	-	-	-	-
03-138, Pedregal de Santa Úrsula IV, 26	132	-	-	-	-	55	-	-	-	-	-	-	510	-	-	-	-	-	-
03-139, Pedregal de Sto. Domingo I, 26	18	-	-	-	-	-	-	8	-	87	-	-	391	95	109	-	-	3	31
03-140, Pedregal de Sto. Domingo II, 26	-	-	-	53	16	53	-	-	359	140	-	-	-	49	-	-	-	-	-
03-141, Pedregal de Sto. Domingo III, 26	248	-	-	-	-	98	5	-	-	24	-	-	-	238	13	-	-	-	-
03-142, Pedregal de Sto. Domingo IV, 26	-	-	-	-	7	41	-	11	-	-	-	-	336	132	-	-	-	-	-
03-143, Pedregal de Sto. Domingo V, 26	-	-	-	-	-	30	-	-	-	-	-	-	394	6	-	-	-	54	-
03-144, Pedregal de Sto. Domingo VI, 26	-	-	-	-	-	-	-	-	94	-	-	-	391	36	13	-	-	-	-
03-145, Pedregal de Sto. Domingo VII, 26	42	-	-	-	-	-	-	16	-	15	-	-	309	55	-	-	-	-	-
03-146, Pedregal de Sto. Domingo VIII, 26	37	-	-	15	-	23	-	63	-	-	-	-	-	-	-	-	-	-	-
03-147, Pedregal de Sto. Domingo IX, 26	-	-	-	-	-	32	-	5	-	12	-	-	245	66	40	-	-	-	-
03-148, Alianza Popular Revolucionaria Oriente (U. Hab.), 30	2	-	-	-	-	6	-	-	314	-	-	-	19	16	13	-	-	-	-
03-149, El Rosedal II, 26	-	-	-	17	-	-	-	-	1	-	-	-	62	-	32	-	-	-	-
03-150, Ex Ejido de Churubusco, 30	1	-	-	-	-	-	-	-	-	-	-	-	27	-	-	-	-	-	-
03-151, Monte de Piedad, 26	35	-	-	-	-	85	-	-	-	2	-	-	10	39	-	-	-	-	-
03-152, Presidentes Ejidales Segunda Sección, 30	-	-	-	-	47	19	-	-	-	14	-	-	-	-	-	-	-	-	-
03-153, Taxqueña, 30	31	-	-	25	-	2	-	7	25	-	10	-	49	7	9	-	-	-	-
03-154, Alttillo (Cond. Alttillo Acasulco), 26	-	-	-	-	-	-	-	-	-	-	-	-	27	-	-	-	-	-	-
03-155, Centro Urbano (U. Hab.), 26	-	-	-	-	-	-	-	-	19	-	-	-	4	6	-	-	-	-	-
03-156, CTM IX Culhuacán Zona 32-33 (U. Hab.), 30	-	-	-	73	-	-	-	-	158	-	-	-	-	-	-	-	-	-	4
03-157, Ex Ejido San Francisco Culhuacán II, 30	17	-	-	-	-	-	-	-	-	71	-	-	3	2	-	-	-	-	-

(Continúa)

Tabla 4. Resultados según rubro, proyecto y modalidad de opinión, por unidad territorial

Clave y nombre de la UT y distrito electoral local al que pertenece	Otros	Opiniones nulas	Total de opiniones emitidas					Lista nominal	Participación (%)	Nombre del proyecto específico ganador
			MRVYO	%	SEI	%	Total			
03-135, Pedregal de Santa Úrsula I, 30	-	100	870	99.89	1	0.11	871	9677	9	Calentadores solares
03-136, Pedregal de Santa Úrsula II, 30	-	119	809	97.35	22	2.65	831	8845	9.40	Calentadores solares para la comunidad del pedregal de Santa Úrsula II
03-137, Pedregal de Santa Úrsula III, 26	-	87	698	98.31	12	1.69	710	9094	7.81	1a etapa. Poda, clareo, tratamiento de raíz, retiro de árboles secos y reparación de banquetas
03-138, Pedregal de Santa Úrsula IV, 26	-	231	872	93.97	56	6.03	928	10834	8.57	2da etapa suministro e instalación de calentadores de 10 tubos con kit incluido
03-139, Pedregal de Sto. Domingo I, 26	6	206	949	99.48	5	0.52	954	9684	9.85	Calentadores solares para Santo Domingo I, apoyando al medio ambiente y la economía de las familias. Continuidad, hasta donde alcance el presupuesto
03-140, Pedregal de Sto. Domingo II, 26	43	82	736	92.58	59	7.42	795	10945	7.26	Tinacos para Santo Domingo 2. Que no falte el agua 1era. Etapa. Hasta donde alcance el presupuesto
03-141, Pedregal de Sto. Domingo III, 26	-	73	607	86.84	92	13.16	699	9380	7.45	Rehabilitación y mejoramiento del parque Amézquite, hasta donde alcance el presupuesto
03-142, Pedregal de Sto. Domingo IV, 26	14	130	649	96.72	22	3.28	671	10060	6.67	Apoyando a la economía familiar con calentadores solares para los vecinos de Santo Domingo IV, hasta donde alcance el presupuesto
03-143, Pedregal de Sto. Domingo V, 26	-	111	591	99.33	4	0.67	595	10618	5.60	Calentadores solares e instalación 3ra etapa el sol nos ayuda a economizar
03-144, Pedregal de Sto. Domingo VI, 26	27	182	722	97.17	21	2.83	743	12961	5.73	Continuación de calentadores solares 2023. Hasta donde alcance el presupuesto
03-145, Pedregal de Sto. Domingo VII, 26	-	97	531	99.44	3	0.56	534	10960	4.87	2da etapa de calentadores solares para Santo Domingo VII
03-146, Pedregal de Sto. Domingo VIII, 26	-	10	144	97.30	4	2.70	148	7043	2.10	1era etapa de balizamiento del proyecto participativo para los vecinos de Santo Domingo VIII, hasta donde alcance el presupuesto
03-147, Pedregal de Sto. Domingo IX, 26	37	26	453	97.84	10	2.16	463	7523	6.15	Pintando mi UT Santo Domingo IX
03-148, Alianza Popular Revolucionaria Oriente (U. Hab.), 30	-	13	381	99.48	2	0.52	383	4736	8.09	Continuidad del cambio de válvulas de la red hidráulica del sistema de bombeo del sector oriente
03-149, El Rosedal II, 26	-	7	110	92.44	9	7.56	119	1914	6.22	Primera etapa de impermeabilización de U. Hab., hasta donde alcance el presupuesto
03-150, Ex Ejido de Churubusco, 30	-	1	29	100	0	0	29	105	27.62	Cambio de reja de acceso de la U. Hab. Taxqueña 1596
03-151, Monte de Piedad, 26	-	4	175	100	0	0	175	1257	13.92	Cambio y nivelación del cemento en el piso del andador Luis Martínez del Campo por concreto permeable
03-152, Presidentes Ejidales Segunda Sección, 30	-	0	80	100	0	0	80	2487	3.22	Continuidad del proyecto camina seguro (reparación de banquetas con rampas de accesibilidad)
03-153, Taxqueña, 30	-	9	171	98.28	3	1.72	174	982	17.72	Automatización de las 6 rejas de fachada principal de la unidad Taxqueña 1802
03-154, Alttillo (Cond. Alttillo Acasulco), 26	-	4	31	100	0	0	31	112	27.68	Aplicación de barniz en barda de azotea en parte externa y mantenimiento de celosías de aluminio 1era fase, hasta donde alcance el presupuesto
03-155, Centro Urbano (U. Hab.), 26	-	1	30	100	0	0	30	385	7.79	Cambio de tubería de agua potable en centro urbano 2da etapa
03-156, CTM IX Culhuacán Zona 32-33 (U. Hab.), 30	-	55	286	98.62	4	1.38	290	3776	7.68	CTM IX 32-33 con agua renovación de red hidráulica
03-157, Ex Ejido San Francisco Culhuacán II, 30	-	2	93	97.89	2	2.11	95	1123	8.46	UT segura 2023 (continuidad)

(Continúa)

Tabla 4. Resultados según rubro, proyecto y modalidad de opinión, por unidad territorial

Clave y nombre de la UT y distrito electoral local al que pertenece	A. Mejoramiento de espacios públicos			B. Equipamiento e infraestructura urbana								C. Obras y servicios					D. Actividades recreativas	E. Actividades deportivas	F. Actividades culturales
	A.1	A.2	A.3	B.1	B.2	B.3	B.4	B.5	B.6	B.8	C.1	C.2	C.3	C.4	C.5	D.1	E.1	F.1	
03-158, Ex Ejido San Francisco Culhuacán III, 30	2	-	-	-	1	27	-	-	-	-	-	-	-	-	-	-	-	-	
03-159, Romero de Terreros (Cond.), 26	8	-	8	3	-	-	-	-	6	-	-	-	11	-	-	-	-	-	
03-160, Cafetales III (Rdcial.), 30	16	-	9	-	-	-	-	-	-	46	-	-	7	-	-	-	-	-	
03-161, Copilco Universidad II, 26	18	-	45	-	-	3	-	-	11	-	-	-	-	-	-	-	-	-	
03-162, CTM VIII B Culhuacán Zona 25-26 (U. Hab.), 30	24	-	-	-	-	-	7	-	10	-	-	-	145	-	-	-	-	-	
03-163, El Caracol Bajo, 26	9	-	-	-	-	22	-	3	7	-	-	-	39	-	-	-	-	-	
03-164, FOVISSSTE Universidad, 26	-	-	-	-	-	-	-	-	106	-	-	-	67	35	-	-	-	-	
03-165, INVI Presidentes Ejidales (U. Hab.), 30	-	-	-	-	-	-	-	-	8	-	-	-	60	-	-	-	-	-	
03-166, Libertad 100, 26	5	-	20	67	-	3	-	-	4	-	-	-	-	-	-	-	-	-	
03-167, Monte de Piedad II, 26	13	-	49	13	48	-	-	-	-	1	-	-	-	-	-	-	-	-	
03-168, Prados de Coyoacán 2, 30	-	-	-	-	-	-	-	-	-	12	-	-	17	3	-	1	-	-	
03-169, Santa Cecilia II, 30	6	-	-	-	-	-	-	-	-	11	-	-	157	1	-	-	-	-	
03-170, Villas de Coyoacán Condominio 30	0	-	-	-	-	3	-	-	55	-	-	-	-	0	-	-	-	-	
Total	3896	43	712	2357	932	2133	214	359	4538	2770	369	68	12020	4666	687	93	85	155	
Total por rubro	4651			13303							17810					93	85	155	

(Continúa)

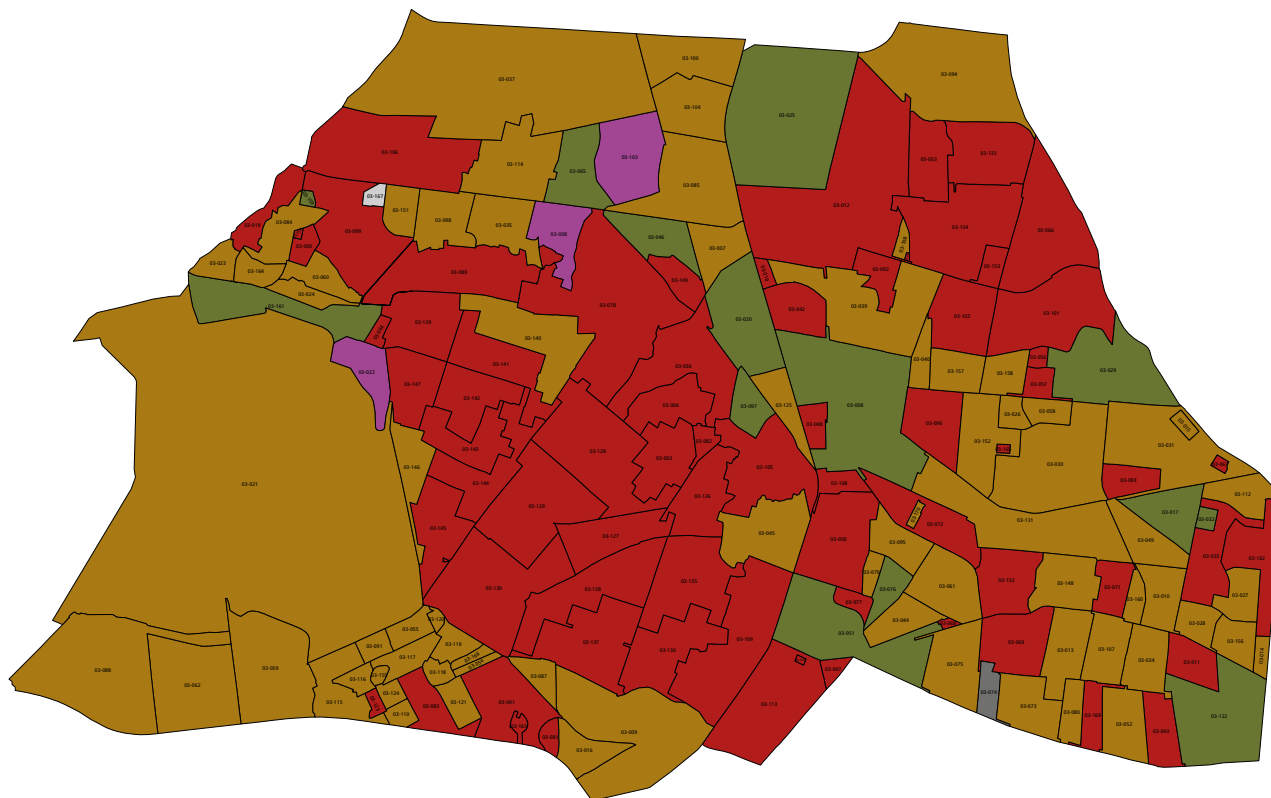
Tabla 4. Resultados según rubro, proyecto y modalidad de opinión, por unidad territorial

(Concluye)

Clave y nombre de la UT y distrito electoral local al que pertenece	Otros	Opiniones nulas	Total de opiniones emitidas					Lista nominal	Participación (%)	Nombre del proyecto específico ganador
			MRVyo	%	SEI	%	Total			
03-158, Ex Ejido San Francisco Culhuacán III, 30	-	2	32	100	0	0	32	1 175	2.72	Repavimentación de las calles e. San Andrés Totoltepec, e. Copilco y extremo oriente de F. Héroes de Padierna
03-159, Romero de Terreros (Cond.), 26	-	5	41	100	0	0	41	384	10.68	Aplanado y pintura de fachada de exteriores, de av. Universidad 1786, 1788, 1790 y parte trasera del edif. o de av. Universidad 1810, hasta donde alcance
03-160, Cafetales III (Rdcial.), 30	-	2	78	97.50	2	2.50	80	476	16.81	Cableado e infraestructura para seguridad vecinal etapa I
03-161, Copilco Universidad II, 26	-	0	77	100	0	0	77	1 530	5.03	Intervención integral de áreas verdes de la UT Copilco Universidad II
03-162, CTM VIII B Culhuacán Zona 25-26 (U. Hab.), 30	-	45	228	98.70	3	1.30	231	3 065	7.54	Clareo, descope y baja de altura
03-163, El Caracol Bajo, 26	-	0	79	98.75	1	1.25	80	295	27.12	Calentadores solares con instalación
03-164, FOVISSSTE Universidad, 26	-	7	209	97.21	6	2.79	215	2 100	10.24	1ra etapa de rehabilitación y mantenimiento del sistema de bombeo de la U. Hab. Copilco Universidad equipo de bombeo 1. Hasta donde alcance el presupuesto
03-165, INVI Presidentes Ejidales (U. Hab.), 30	-	7	75	100	0	0	75	227	33.04	Reparación de grietas en explanadas de la unidad INVI para ejercicio 2023 y 2024, hasta donde alcance el presupuesto
03-166, Libertad 100, 26	-	4	102	99.03	1	0.97	103	434	23.73	1era etapa de reparación de tubería y drenaje sanitario, derivado de la ruptura por hundimiento. Hasta donde alcance el presupuesto
03-167, Monte de Piedad II, 26	-	7	129	98.47	2	1.53	131	683	19.18	2da etapa, continuación del proyecto 2022 (andador Juan Mancilla Ríos) recuperación de áreas verdes y escalón debajo del hule. Hasta donde alcance
03-168, Prados de Coyoacán 2, 30	-	0	33	100	0	0	33	515	6.41	Prados de Coyoacán 2 autosustentable (calentadores solares)
03-169, Santa Cecilia II, 30	-	3	178	100	0	0	178	1 004	17.73	Mantenimiento integral a los accesos de nuestra UT
03-170, Villas de Coyoacán (Cond.) 30	-	3	61	100	0	0	61	201	30.35	Proyecto de restauración y renovación de red hidráulica
Coyoacán	980	4 602	40 376	96.87	1 303	3.13	41 679	556 667	7.49	

FUENTE: Elaborado por la DEOYEG con base en la lista nominal proporcionada por la DERFE-INE, con fecha de corte al 15 de marzo de 2023, e información obtenida del SIWACC.

Mapa 2. Rubro con mayor número de opiniones en las unidades territoriales de la demarcación territorial



- A. Mejoramiento de espacios públicos (14 UT)
- B. Equipamiento e infraestructura urbana (73 UT)
- C. Obras y servicios (71 UT)
- Otros (tres UT)
- Empate A. Mejoramiento de espacios públicos/ B. Equipamiento e infraestructura urbana (una UT)
- Empate A. Mejoramiento de espacios públicos/ C. Obras y servicios (una UT)

NOTA: Los rubros ganadores aquí representados derivan de la organización relativa a los códigos en donde se colocan los proyectos específicos.
 FUENTE: Elaborado por la DEOEG con base en las opiniones emitidas en la CPP 2023.

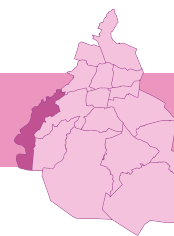
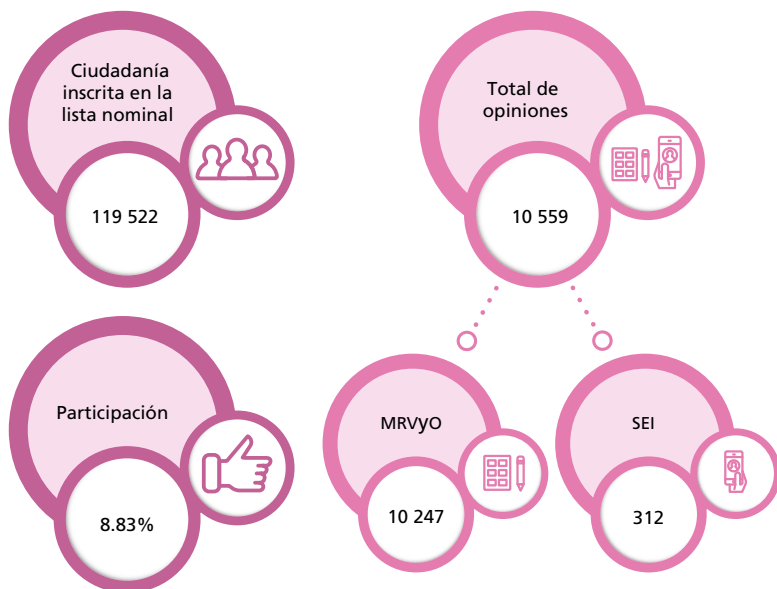


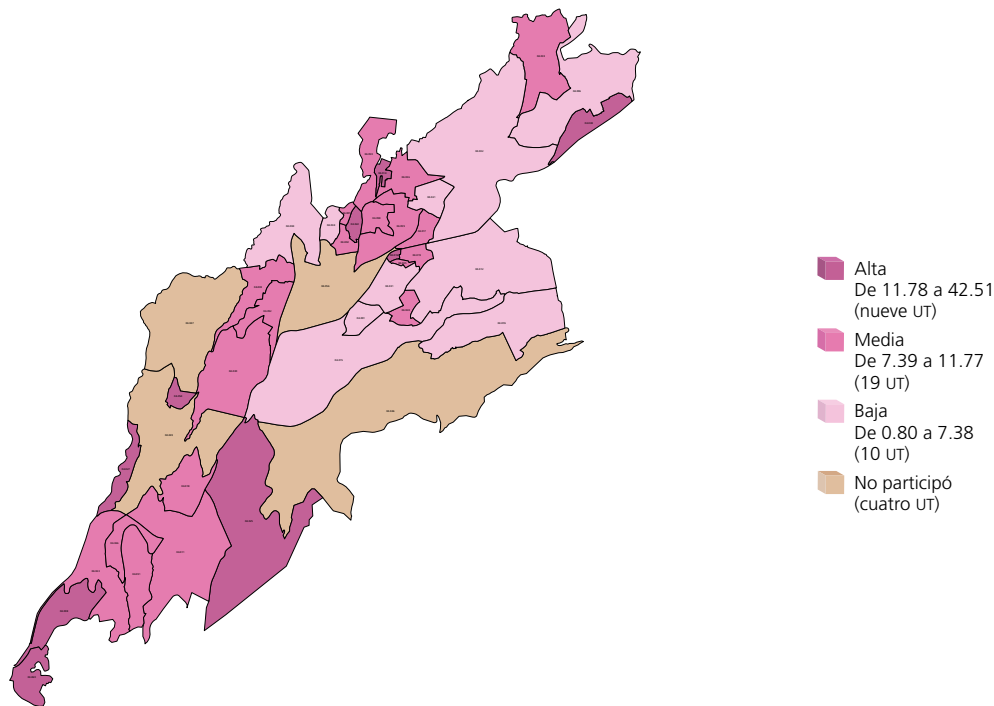
Ilustración 1. Lista nominal, total de opiniones y participación



Gráfica 1. Porcentaje de las opiniones por modalidad



Mapa 1. Nivel de participación en las unidades territoriales de la demarcación territorial



NOTA: Las unidades territoriales marcadas en beige en el mapa corresponden a los pueblos originarios en los que no se celebró la jornada consultiva, en cumplimiento del acuerdo IECM-ACU-CG-007-2023 del Consejo General del IECM. El mapa muestra únicamente la zona poblada de la demarcación territorial.

FUENTE: Elaborado por la DECEYG con base en la lista nominal proporcionada por la DERFE-INE, con fecha de corte al 15 de marzo de 2023, e información obtenida del SIVACC.

Tabla 1. Proyectos registrados y dictaminados como viables, según rubro, por unidad territorial

Clave y nombre de la UT y distrito electoral local al que pertenece	Proyectos registrados viables	Proyectos viables							Otros
		A. Mejoramiento de espacios públicos	B. Equipamiento e infraestructura urbana	C. Obras y servicios	D. Actividades recreativas	E. Actividades deportivas	F. Actividades culturales		
04-001, Abdías García Soto, 20	4	-	1	3	-	-	-	-	
04-002, Adolfo López Mateos, 20	10	-	5	5	-	-	-	-	
04-003, Agua Bendita, 20	6	-	4	2	-	-	-	-	
04-004, Ahuatenco, 20	11	-	6	5	-	-	-	-	
04-005, Amado Nervo, 20	4	-	2	2	-	-	-	-	
04-006, Bosques de Las Lomas, 20	6	3	2	1	-	-	-	-	
04-008, Cola de Pato, 20	3	1	2	-	-	-	-	-	
04-011, Cruz Blanca, 20	3	-	3	-	-	-	-	-	
04-012, Corredor Santa Fe, 20	5	-	4	1	-	-	-	-	
04-014, Ébano (U. Hab.), 20	8	2	2	3	-	-	-	1	
04-015, El Contadero, 20	3	1	1	1	-	-	-	-	
04-016, El Molinito, 20	5	-	4	1	-	-	-	-	
04-017, El Molino, 20	4	-	4	-	-	-	-	-	
04-018, El Tianguillo, 20	8	2	4	1	-	-	-	1	
04-019, El Yaqui, 20	6	2	1	3	-	-	-	-	
04-021, Jardines de La Palma (Huizachito), 20	2	-	1	1	-	-	-	-	
04-022, Jesús del Monte, 20	6	-	5	1	-	-	-	-	
04-023, La Pila, 20	8	-	5	3	-	-	-	-	
04-025, La Venta, 20	3	1	1	1	-	-	-	-	
04-026, Las Lajas, 20	5	-	5	-	-	-	-	-	
04-027, Texcalco, 20	4	-	3	1	-	-	-	-	
04-028, Las Tinajas, 20	6	-	4	2	-	-	-	-	
04-030, Loma del Padre, 20	12	1	8	2	1	-	-	-	
04-031, Lomas de Memetla, 20	4	-	3	1	-	-	-	-	
04-032, Lomas de Vista Hermosa, 20	8	5	1	1	1	-	-	-	
04-033, Lomas del Chamizal, 20	6	-	3	3	-	-	-	-	
04-034, Manzanastitla, 20	2	-	1	1	-	-	-	-	
04-035, Memetla, 20	5	2	3	-	-	-	-	-	
04-036, Navidad (Granjas de Navidad), 20	2	-	1	1	-	-	-	-	
04-038, Palo Alto (Granjas), 20	8	5	1	2	-	-	-	-	
04-050, Tepetongo, 20	7	3	3	1	-	-	-	-	
04-051, Xalpa, 20	5	-	3	2	-	-	-	-	
04-052, Zentlapatl, 20	8	1	6	1	-	-	-	-	
04-054, 1° de Mayo, 20	3	-	2	1	-	-	-	-	
04-055, Portal del Sol, 20	2	-	2	-	-	-	-	-	
04-058, San José de Los Cedros I, 20	15	1	4	8	-	-	-	2	
04-059, San José de Los Cedros II, 20	17	3	7	6	-	-	1	-	
04-060, Puerto Las Cruces, 20	2	-	1	1	-	-	-	-	
Total por rubro	226	33	118	68	2	0	1	4	
		226							








FUENTE: Elaborado por la DEOEG con base en la información obtenida del SIPROE.

Tabla 2. Proyectos registrados y dictaminados como no viables, según rubro, por unidad territorial

Clave y nombre de la UT y distrito electoral local al que pertenece	Proyectos registrados no viables	Proyectos no viables						
		A. Mejoramiento de espacios públicos	B. Equipamiento e infraestructura urbana	C. Obras y servicios	D. Actividades recreativas	E. Actividades deportivas	F. Actividades culturales	Otros
04-001, Abdías García Soto, 20	5	-	2	3	-	-	-	-
04-002, Adolfo López Mateos, 20	3	-	2	1	-	-	-	-
04-003, Agua Bendita, 20	6	-	6	-	-	-	-	-
04-004, Ahuatenco, 20	11	-	4	5	-	-	-	2
04-005, Amado Nervo, 20	4	1	1	2	-	-	-	-
04-006, Bosques de Las Lomas, 20	0	-	-	-	-	-	-	-
04-008, Cola de Pato, 20	2	-	1	1	-	-	-	-
04-011, Cruz Blanca, 20	3	-	2	1	-	-	-	-
04-012, Corredor Santa Fe, 20	5	2	-	1	-	-	-	2
04-014, Ébano (U. Hab.), 20	2	-	1	-	-	-	-	1
04-015, El Contadero, 20	8	3	1	1	-	-	-	3
04-016, El Molinito, 20	15	4	6	3	-	-	2	-
04-017, El Molino, 20	2	-	-	2	-	-	-	-
04-018, El Tianguillo, 20	1	-	-	1	-	-	-	-
04-019, El Yaqui, 20	1	-	-	1	-	-	-	-
04-021, Jardines de La Palma (Huizachito), 20	1	-	-	1	-	-	-	-
04-022, Jesús del Monte, 20	5	3	-	1	-	-	-	1
04-023, La Pila, 20	4	-	2	1	-	-	-	1
04-025, La Venta, 20	4	-	3	1	-	-	-	-
04-026, Las Lajas, 20	5	-	2	1	-	-	-	2
04-027, Texcalco, 20	2	-	1	-	-	-	-	1
04-028, Las Tinajas, 20	2	-	2	-	-	-	-	-
04-030, Loma del Padre, 20	5	-	4	-	-	-	-	1
04-031, Lomas de Memetla, 20	5	-	3	1	-	-	-	1
04-032, Lomas de Vista Hermosa, 20	0	-	-	-	-	-	-	-
04-033, Lomas del Chamizal, 20	5	3	-	2	-	-	-	-
04-034, Manzanastitla, 20	5	-	1	3	-	-	-	1
04-035, Memetla, 20	4	-	2	1	-	-	-	1
04-036, Navidad (Granjas de Navidad), 20	3	-	2	1	-	-	-	-
04-038, Palo Alto (Granjas), 20	3	-	3	-	-	-	-	-
04-050, Tepetongo, 20	1	-	1	-	-	-	-	-
04-051, Xalpa, 20	8	-	6	2	-	-	-	-
04-052, Zentlapatl, 20	5	-	3	-	-	-	-	2
04-054, 1° de Mayo, 20	2	-	2	-	-	-	-	-
04-055, Portal del Sol, 20	0	-	-	-	-	-	-	-
04-058, San José de Los Cedros I, 20	10	-	4	4	-	-	-	2
04-059, San José de Los Cedros II, 20	3	-	-	2	-	-	1	-
04-060, Puerto Las Cruces, 20	3	-	1	1	-	-	-	1
Total por rubro	153	16	68	44	0	0	3	22
		153						

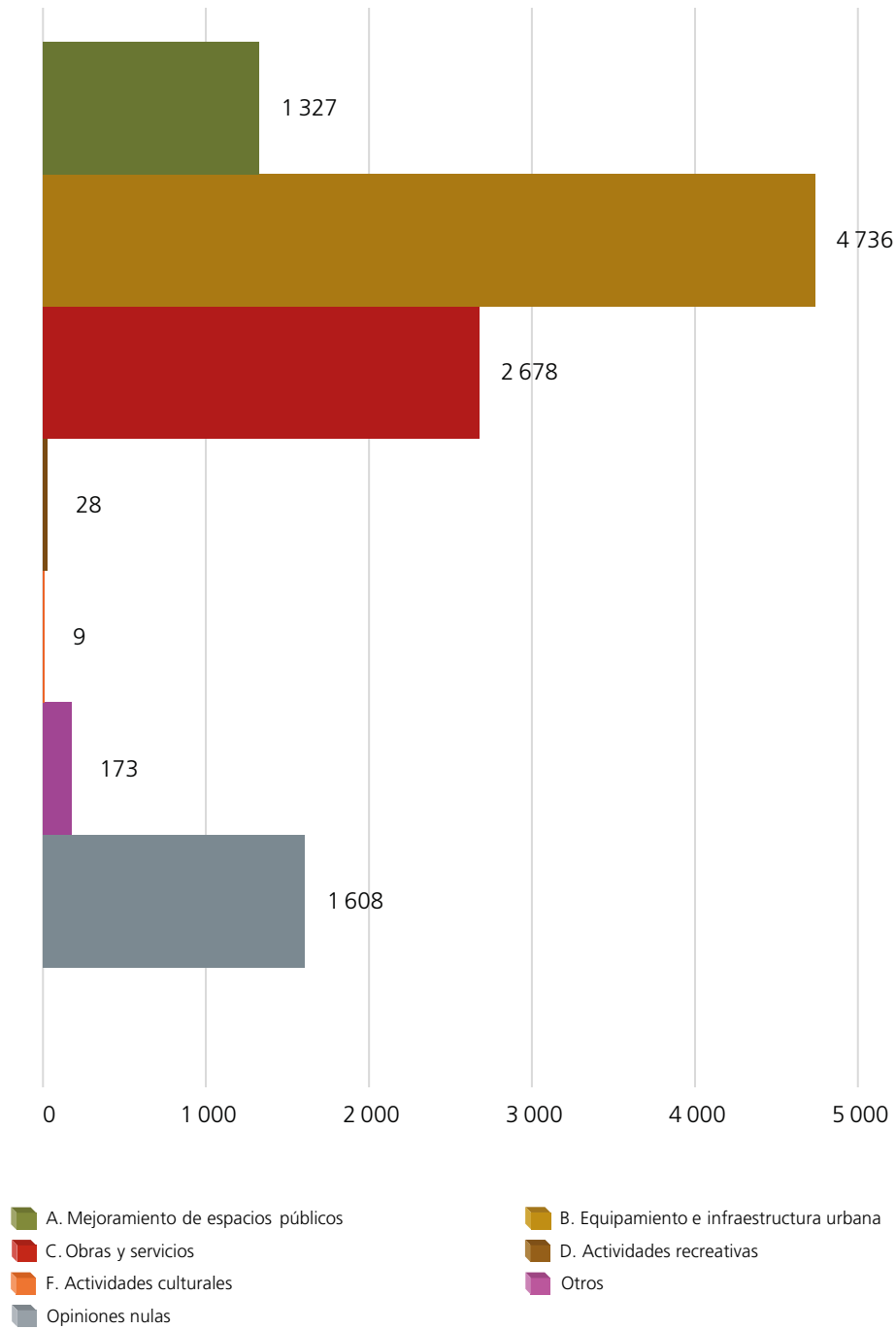
FUENTE: Elaborado por la DEOEYG con base en la información obtenida del SIPROE.

Tabla 3. Opiniones emitidas por rubros y proyectos

Rubros y proyectos	Opiniones emitidas	%
	10559	100
 A. Mejoramiento de espacios públicos	1327	12.57
A.1 Adecuación y/o mejoramiento de espacios públicos	1257	11.91
A.3 Áreas verdes e impacto ambiental	70	0.66
 B. Equipamiento e infraestructura urbana	4736	44.85
B.1 Alcantarillado y drenaje	769	7.28
B.2 Guarniciones y banquetas	353	3.34
B.3 Mejoramiento y reparación de vialidades	2153	20.39
B.4 Infraestructura para personas discapacitadas	30	0.28
B.5 Balizamiento, nomenclatura y señalización	421	3.99
B.6 Red hidráulica	882	8.35
B.7 Escalinatas y puentes peatonales	46	0.44
B.8 Prevención del delito	82	0.78
 C. Obras y servicios	2678	25.36
C.1 Muros de contención y/o rejas perimetrales	46	0.43
C.3 Mejoramiento de entornos habitacionales	62	0.59
C.4 Servicios urbanos brindados por las autoridades locales	2003	18.97
C.5 Construcción de espacios públicos	567	5.37
 D. Actividades recreativas	28	0.26
D.1 Promoción de actividades lúdicas y recreativas	28	0.26
 F. Actividades culturales	9	0.09
F.1 Promoción de actividades socioculturales	9	0.09
 Otros	173	1.64
 Opiniones nulas	1608	15.23

FUENTE: Elaborado por la DEOYEG con base en la información obtenida del SIVACC.

Gráfica 2. Opiniones emitidas por rubros en la demarcación territorial



FUENTE: Elaborado por la DEOEYG con base en la información obtenida del SIVACC.

Tabla 4. Resultados según rubro, proyecto y modalidad de opinión, por unidad territorial

Clave y nombre de la ur y distrito electoral local al que pertenece	A. Mejoramiento de espacios públicos		B. Equipamiento e infraestructura urbana								C. Obras y servicios				D. Actividades recreativas	F. Actividades culturales
	A.1	A.3	B.1	B.2	B.3	B.4	B.5	B.6	B.7	B.8	C.1	C.3	C.4	C.5	D.1	F.1
04-001, Abdías García Soto, 20	-	-	-	-	2	-	-	-	-	-	-	-	48	17	-	-
04-002, Adolfo López Mateos, 20	-	-	5	-	13	-	-	75	-	-	-	-	50	-	-	-
04-003, Agua Bendita, 20	-	-	-	-	56	-	-	84	-	-	24	-	-	13	-	-
04-004, Ahuatenco, 20	-	-	-	24	73	-	-	5	-	-	-	-	86	6	-	-
04-005, Amado Nervo, 20	-	-	-	-	56	-	-	-	-	-	-	-	24	-	-	-
04-006, Bosques de Las Lomas, 20	138	-	-	45	-	-	75	-	-	-	-	-	21	-	-	-
04-008, Cola de Pato, 20	13	-	-	-	281	-	-	-	-	-	-	-	-	-	-	-
04-011, Cruz Blanca, 20	-	-	50	-	88	-	-	35	-	-	-	-	-	-	-	-
04-012, Corredor Santa Fe, 20	-	-	-	-	-	-	30	-	5	-	-	-	3	-	-	-
04-014, Ébano (U. Hab.), 20	6	-	22	-	13	-	-	-	-	-	-	8	56	-	-	-
04-015, El Contadero, 20	-	28	-	-	207	-	-	-	-	-	-	-	29	-	-	-
04-016, El Molinito, 20	-	-	-	19	34	-	-	12	-	-	-	-	19	-	-	-
04-017, El Molino, 20	-	-	-	-	-	-	28	31	-	42	-	-	-	-	-	-
04-018, El Tianguillo, 20	38	-	-	-	3	-	-	161	-	-	-	-	-	20	-	-
04-019, El Yaqui, 20	4	4	-	-	-	-	-	4	-	-	22	-	20	45	-	-
04-021, Jardines de La Palma (Huizachito), 20	-	-	-	-	122	-	-	-	-	-	-	-	37	-	-	-
04-022, Jesús del Monte, 20	-	-	-	16	237	-	-	-	-	-	-	-	69	-	-	-
04-023, La Pila, 20	-	-	40	11	60	-	-	14	-	-	-	-	3	240	-	-
04-025, La Venta, 20	94	-	-	-	21	-	-	-	-	-	-	-	28	-	-	-
04-026, Las Lajas, 20	-	-	144	-	18	-	-	25	-	-	-	-	-	-	-	-
04-027, Texcalco, 20	-	-	-	-	351	-	-	-	-	-	-	-	2	-	-	-
04-028, Las Tinajas, 20	-	-	-	11	61	-	-	15	-	-	-	-	51	-	-	-
04-030, Loma del Padre, 20	49	-	85	-	45	-	-	175	-	-	-	9	4	-	23	-
04-031, Lomas de Memetla, 20	-	-	-	17	26	-	-	16	-	-	-	-	70	-	-	-
04-032, Lomas de Vista Hermosa, 20	63	-	-	-	42	-	-	-	-	-	-	-	127	-	5	-
04-033, Lomas del Chamizal, 20	-	-	-	91	-	-	-	-	-	26	-	-	232	-	-	-
04-034, Manzanastitla, 20	-	-	-	22	-	-	-	-	-	-	-	-	52	-	-	-
04-035, Memetla, 20	26	-	-	-	27	-	-	13	-	-	-	-	-	-	-	-
04-036, Navidad (Granjas de Navidad), 20	-	-	-	-	-	-	259	-	-	-	-	-	209	-	-	-
04-038, Palo Alto (Granjas), 20	496	-	20	-	-	-	-	-	-	-	-	-	23	9	-	-
04-050, Tepetongo, 20	111	28	-	11	-	-	-	-	-	14	-	-	180	-	-	-
04-051, Xalpa, 20	-	-	-	-	89	-	-	141	-	-	-	-	11	20	-	-
04-052, Zentlapatl, 20	10	-	331	-	-	11	29	4	-	-	-	8	-	-	-	-
04-054, 1° de Mayo, 20	-	-	71	-	-	-	-	5	-	-	-	-	-	13	-	-
04-055, Portal del Sol, 20	-	-	-	9	-	-	-	-	41	-	-	-	-	-	-	-
04-058, San José de Los Cedros I, 20	142	-	-	65	98	19	-	23	-	-	-	37	35	184	-	-
04-059, San José de Los Cedros II, 20	67	10	1	12	42	-	-	44	-	-	-	-	481	-	-	9
04-060, Puerto Las Cruces, 20	-	-	-	-	88	-	-	-	-	-	-	-	33	-	-	-
Total	1 257	70	769	353	2 153	30	421	882	46	82	46	62	2 003	567	28	9
Total por rubro	1 327				4 736							2 678				

(Continúa)

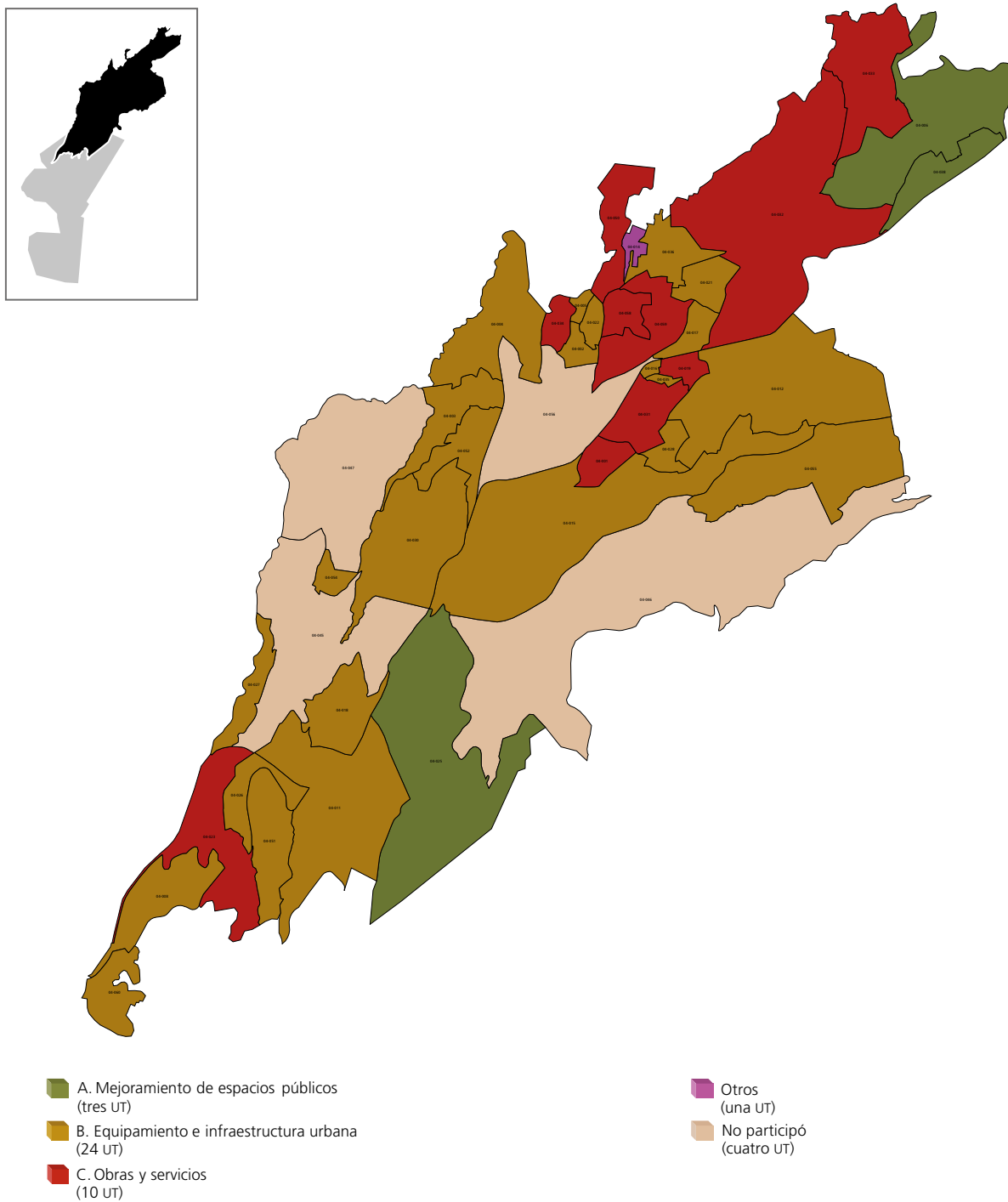
Tabla 4. Resultados según rubro, proyecto y modalidad de opinión, por unidad territorial

(Concluye)

Clave y nombre de la UT y distrito electoral local al que pertenece	Otros	Opiniones nulas	Total de opiniones emitidas					Lista nominal	Participación (%)	Nombre del proyecto específico ganador
			MRVYO	%	SEI	%	Total			
04-001, Abdías García Soto, 20	-	12	77	97.47	2	2.53	79	1 762	4.48	Poda, saneamiento y habilitación de árboles con muérdago
04-002, Adolfo López Mateos, 20	-	15	156	98.73	2	1.27	158	1 446	10.93	Agua de mejor calidad
04-003, Agua Bendita, 20	-	52	228	99.56	1	0.44	229	2 853	8.03	Cambio de red de agua potable en 3a cda. de San Antonio
04-004, Ahuatenco, 20	-	36	230	100	0	0	230	3 598	6.39	Postes de concreto para alumbrado público
04-005, Amado Nervo, 20	-	0	79	98.75	1	1.25	80	867	9.23	Calles modernas sin riesgo de precariedad
04-006, Bosques de Las Lomas, 20	-	5	243	85.56	41	14.44	284	7 466	3.80	Rehabilita el andador de paseo de los laureles
04-008, Cola de Pato, 20	-	25	305	95.61	14	4.39	319	999	31.93	Enchula tu calle, libre de baches
04-011, Cruz Blanca, 20	-	17	189	99.47	1	0.53	190	1 887	10.07	Cambio y mejora con adoquín en nuestra calle
04-012, Corredor Santa Fe, 20	-	0	37	97.37	1	2.63	38	4 769	0.80	Infraestructura peatonal y homologación de imagen urbana
04-014, Ébano (U. Hab.), 20	124	31	258	99.23	2	0.77	260	2 005	12.97	Salud digna
04-015, El Contadero, 20	-	64	272	82.93	56	17.07	328	5 019	6.54	Pavimentación y mejora de imagen urbana
04-016, El Molinito, 20	-	6	90	100	0	0	90	502	17.93	Cambio en la carpeta asfáltica
04-017, El Molino, 20	-	6	107	100	0	0	107	1 154	9.27	Sistema alarma vecinal
04-018, El Tianguillo, 20	4	8	232	99.15	2	0.85	234	2 039	11.48	Agua para todos, rehabilitación parcial de tubería del sistema de distribución de agua potable para vecinos de Tianguillo
04-019, El Yaqui, 20	-	5	102	98.08	2	1.92	104	1 335	7.79	Parque Frida Kahlo
04-021, Jardines de La Palma (Huizachito), 20	-	29	187	99.47	1	0.53	188	2 606	7.21	Reencarpetado de toda la av. Huizachito
04-022, Jesús del Monte, 20	-	51	349	93.57	24	6.43	373	2 059	18.12	Caminemos sin baches en Monte Alto
04-023, La Pila, 20	-	60	424	99.07	4	0.93	428	3 821	11.20	Juegos y espacios recreativos para mí comunidad
04-025, La Venta, 20	-	30	173	100	0	0	173	407	42.51	Techado con iluminación para las canchas
04-026, Las Lajas, 20	-	17	203	99.51	1	0.49	204	2 617	7.80	Rehabilitación del colector marginal (drenaje)
04-027, Texcalco, 20	-	48	354	88.28	47	11.72	401	1 040	38.56	La continuidad del reencarpetado en prol. Ocampo para el mejoramiento de la UT
04-028, Las Tinajas, 20	-	19	157	100	0	0	157	1 739	9.03	Caminando seguro
04-030, Loma del Padre, 20	-	26	411	98.80	5	1.20	416	4 364	9.53	Cambio de red de agua potable en camino pando
04-031, Lomas de Memetla, 20	-	12	136	96.45	5	3.55	141	4 221	3.34	Iluminación de calles
04-032, Lomas de Vista Hermosa, 20	-	2	229	95.82	10	4.18	239	7 201	3.32	Saneamiento y poda del bosque público
04-033, Lomas del Chamizal, 20	-	82	419	97.22	12	2.78	431	5 088	8.47	El parque somos todos continuidad PP 2022 (cancha ecológica e innovadora)
04-034, Manzanastitla, 20	-	12	86	100	0	0	86	2 257	3.81	Continuación de luminarias
04-035, Memetla, 20	-	9	75	100	0	0	75	686	10.93	Reencarpetado de la c. Celestino Pérez
04-036, Navidad (Granjas de Navidad), 20	-	488	947	99.06	9	0.94	956	11 002	8.69	Por un entorno orgánico: nomenclatura vial navidad
04-038, Palo Alto (Granjas), 20	-	26	573	99.83	1	0.17	574	3 283	17.48	Mejoras en diferentes zonas de Palo Alto
04-050, Tepetongo, 20	-	39	378	98.69	5	1.31	383	3 657	10.47	Por tu seguridad alumbrar toda la UT
04-051, Xalpa, 20	-	36	297	100	0	0	297	2 601	11.42	Restitución de red de agua para los vecinos de prol. del Deporte (derecho humano al vital líquido)
04-052, Zentlapatl, 20	-	69	453	98.05	9	1.95	462	4 988	9.26	Cambio de drenaje 2a cerrada de Puerto Alvarado
04-054, 1° de Mayo, 20	-	22	111	100	0	0	111	369	30.08	Mejor calidad de vida de la comunidad
04-055, Portal del Sol, 20	-	0	49	98	1	2	50	2 542	1.97	Seguridad peatonal
04-058, San José de Los Cedros I, 20	45	180	801	96.74	27	3.26	828	7 375	11.23	Cambio de imagen en el centro de desarrollo social, en su totalidad, San José I
04-059, San José de Los Cedros II, 20	-	18	659	96.35	25	3.65	684	7 314	9.35	Luminarias tipo vela para darle un plus a mi UT
04-060, Puerto Las Cruces, 20	-	51	171	99.42	1	0.58	172	584	29.45	Renivelación y mantenimiento de calles libres de baches con material amigable con el medio ambiente
Cuajimalpa de Morelos	173	1 608	10 247	97.05	312	2.95	10 559	119 522	8.83	

FUENTE: Elaborado por la DEOEG con base en la lista nominal proporcionada por la DERFE-INE, con fecha de corte al 15 de marzo de 2023, e información obtenida del SIVACC.

Mapa 2. Rubro con mayor número de opiniones en las unidades territoriales de la demarcación territorial



NOTA: Los rubros ganadores aquí representados derivan de la organización relativa a los códigos en donde se colocan los proyectos específicos. Las unidades territoriales marcadas en beige en el mapa corresponden a los pueblos originarios en los que no se celebró la jornada consultiva, en cumplimiento del acuerdo IECM-ACU-CG-007-2023 del Consejo General del IECM. El mapa muestra únicamente la zona poblada de la demarcación territorial.

FUENTE: Elaborado por la DEOEYG con base en las opiniones emitidas en la CPP 2023.

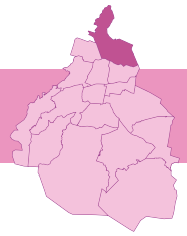
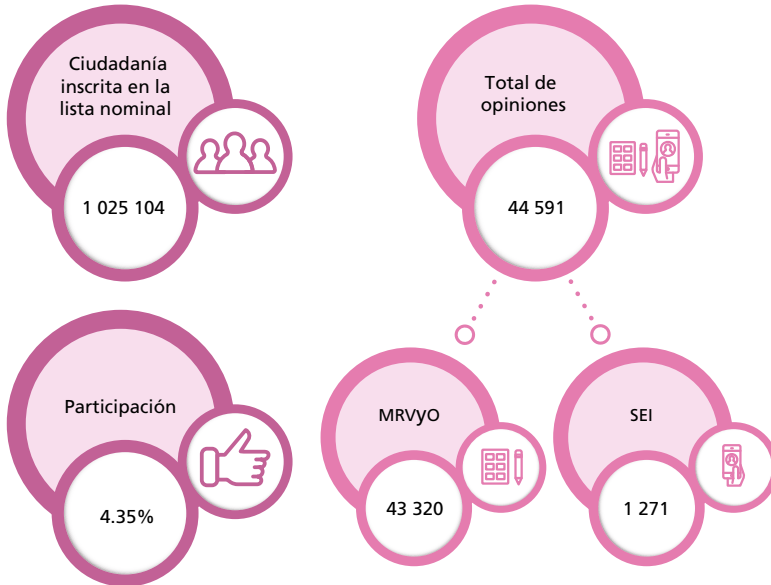


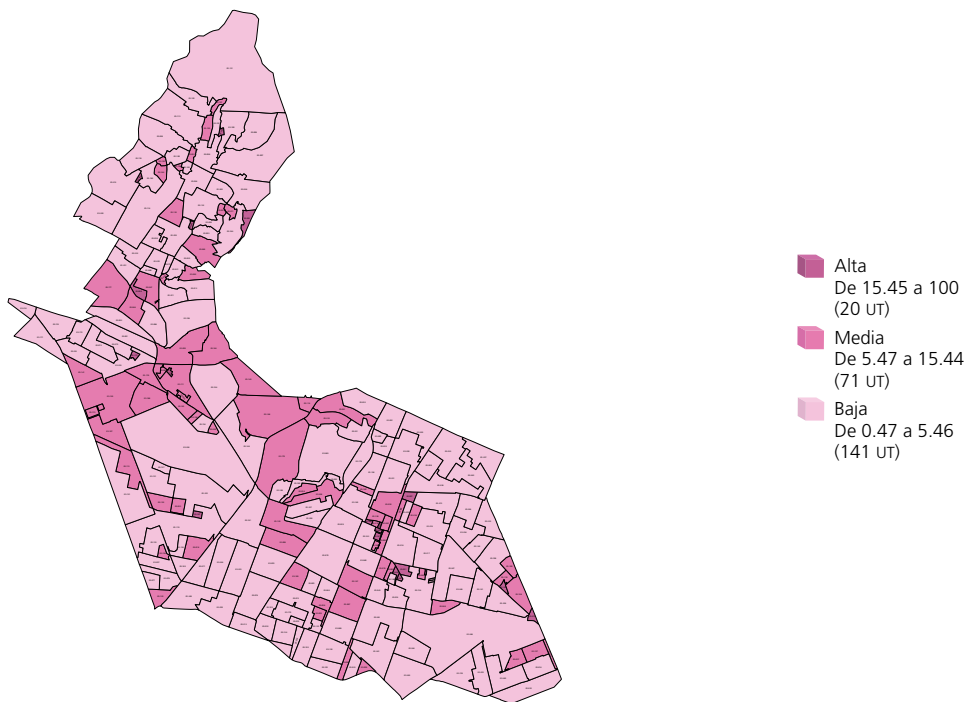
Ilustración 1. Lista nominal, total de opiniones y participación



Gráfica 1. Porcentaje de las opiniones por modalidad



Mapa 1. Nivel de participación en las unidades territoriales de la demarcación territorial



FUENTE: Elaborado por la DEOEG con base en la lista nominal proporcionada por la DERFE-INE, con fecha de corte al 15 de marzo de 2023, e información obtenida del SIVACC.

Tabla 1. Proyectos registrados y dictaminados como viables, según rubro, por unidad territorial

Clave y nombre de la UT y distrito electoral local al que pertenece	Proyectos registrados viables	Proyectos viables						
		A. Mejoramiento de espacios públicos	B. Equipamiento e infraestructura urbana	C. Obras y servicios	D. Actividades recreativas	E. Actividades deportivas	F. Actividades culturales	Otros
05-001, Acueducto de Guadalupe (Rdcial.), 02	6	3	2	1	-	-	-	-
05-002, Acueducto de Guadalupe (U. Hab.), 02	7	3	2	2	-	-	-	-
05-003, Ahuehuetes, 01	3	2	1	-	-	-	-	-
05-004, Aidee Solís Cárdenas-Matías Romero (U. Hab.), 01	6	-	3	3	-	-	-	-
05-005, Aragón Inguarán, 06	6	2	4	-	-	-	-	-
05-006, Aragón la Villa (Aragón), 06	11	-	10	1	-	-	-	-
05-007, Arboledas de Cuauhtepic, 01	13	3	7	3	-	-	-	-
05-008, Arboledas de Cuauhtepic (Ampl.), 01	9	1	7	1	-	-	-	-
05-009, Arroyo Guadalupe (U. Hab.), 02	7	1	1	5	-	-	-	-
05-010, Belisario Domínguez, 06	5	2	2	1	-	-	-	-
05-011, Benito Juárez, 01	5	1	3	-	-	-	-	1
05-012, Benito Juárez (Ampl.), 01	8	-	6	1	-	-	-	1
05-013, Bondojito, 06	12	2	8	2	-	-	-	-
05-014, CTM Aragón (U.), 06	10	2	8	-	-	-	-	-
05-015, CTM Aragón Ampliación (U.) 06	4	2	2	-	-	-	-	-
05-016, Camino a San Juan de Aragón (Pblo.), 06	6	1	3	2	-	-	-	-
05-018, Capultitlán, 02	9	-	4	5	-	-	-	-
05-020, Castillo Chico, 01	7	-	5	2	-	-	-	-
05-021, Castillo Grande, 01	5	-	3	1	-	-	-	1
05-022, Castillo Grande (Ampl.), 01	5	-	4	1	-	-	-	-
05-023, Cerro Prieto, 06	6	-	6	-	-	-	-	-
05-025, Churubusco Tepeyac, 02	4	1	2	1	-	-	-	-
05-026, Cocoyotes, 01	8	-	4	4	-	-	-	-
05-027, Cocoyotes (Ampl.), 01	6	2	4	-	-	-	-	-
05-028, Compositores Mexicanos, 01	17	1	12	4	-	-	-	-
05-029, Constitución de la República, 04	13	1	9	3	-	-	-	-
05-030, Cooperativa Luis Enrique Rodríguez Orozco (U. Hab.), 01	3	-	2	1	-	-	-	-
05-031, CTM Atzacualco (U. Hab.), 04	9	2	6	1	-	-	-	-
05-032, CTM El Risco (U. Hab.), 04	8	4	4	-	-	-	-	-
05-033, Cuauhtepic de Madero, 01	11	2	7	2	-	-	-	-
05-034, Cuauhtepic El Alto (Pblo.), 01	12	-	7	5	-	-	-	-
05-035, Cuchilla del Tesoro, 06	24	7	15	1	1	-	-	-
05-036, Cuchilla La Joya, 06	5	-	5	-	-	-	-	-
05-037, Defensores de la República, 02	7	2	3	2	-	-	-	-

(Continúa)

Tabla 1. Proyectos registrados y dictaminados como viables, según rubro, por unidad territorial

Clave y nombre de la UT y distrito electoral local al que pertenece	Proyectos registrados viables	Proyectos viables						
		A. Mejoramiento de espacios públicos	B. Equipamiento e infraestructura urbana	C. Obras y servicios	D. Actividades recreativas	E. Actividades deportivas	F. Actividades culturales	Otros
05-038, Del Bosque, 01	9	-	7	2	-	-	-	-
05-039, Del Obrero, 04	6	-	4	2	-	-	-	-
05-040, DM Nacional, 06	10	3	3	4	-	-	-	-
05-041, Eduardo Molina I (U. Hab.), 04	5	2	-	3	-	-	-	-
05-042, Eduardo Molina II (U. Hab.), 04	10	1	5	4	-	-	-	-
05-043, Ejidos San Juan de Aragón 1a Sección (U. Hab.), 06	9	4	3	2	-	-	-	-
05-044, Ejidos San Juan de Aragón 2a Sección (U. Hab.), 06	8	2	5	1	-	-	-	-
05-045, El Arbolillo, 01	7	1	3	3	-	-	-	-
05-046, El Arbolillo 1 (U. Hab.), 01	7	1	2	4	-	-	-	-
05-047, El Arbolillo 2 (U. Hab.), 01	10	1	4	5	-	-	-	-
05-048, El Arbolillo 3 (U. Hab.), 01	4	1	1	2	-	-	-	-
05-049, El Carmen, 01	11	-	7	3	-	-	-	1
05-050, El Coyol (U. Hab.), 04	6	2	3	1	-	-	-	-
05-051, El Olivo, 06	4	-	3	1	-	-	-	-
05-052, Emiliano Zapata, 06	13	-	9	4	-	-	-	-
05-053, Emiliano Zapata (Ampl.), 06	8	4	4	-	-	-	-	-
05-054, Estanzuela, 04	5	-	5	-	-	-	-	-
05-055, Estrella, 06	6	-	5	1	-	-	-	-
05-056, Ex-Escuela de Tiro, 06	14	9	5	-	-	-	-	-
05-057, FOVISSSTE Aragón (U. Hab.), 06	5	-	4	1	-	-	-	-
05-058, Faja de Oro, 06	10	4	6	-	-	-	-	-
05-059, Fernando Casas Alemán, 06	10	4	6	-	-	-	-	-
05-060, Ferrocarrilera Insurgentes, 04	6	2	2	2	-	-	-	-
05-061, FOVISSSTE Cuchilla (U. Hab.), 06	7	2	4	1	-	-	-	-
05-062, FOVISSSTE Río de Guadalupe (U. Hab.), 06	5	1	1	3	-	-	-	-
05-063, Gabriel Hernández, 04	10	5	3	2	-	-	-	-
05-065, General Felipe Berriozábal, 01	7	2	3	2	-	-	-	-
05-066, Gertrudis Sánchez 1a Sección, 06	6	-	6	-	-	-	-	-
05-067, Gertrudis Sánchez 2a Sección, 06	10	1	7	2	-	-	-	-
05-068, Gertrudis Sánchez 3a Sección, 06	16	1	15	-	-	-	-	-
05-069, Graciano Sánchez, 01	2	-	2	-	-	-	-	-
05-070, Granjas Modernas-San Juan de Aragón (Ampl.), 06	9	2	4	3	-	-	-	-
05-071, Guadalupe Insurgentes, 02	9	2	5	1	-	-	-	1
05-072, Guadalupe Proletaria, 02	8	2	6	-	-	-	-	-
05-073, Guadalupe Proletaria (Ampl.), 02	6	-	4	1	-	-	-	1
05-074, Guadalupe Tepeyac, 06	7	5	2	-	-	-	-	-
05-075, Guadalupe Victoria, 01	6	-	5	1	-	-	-	-

(Continúa)

Tabla 1. Proyectos registrados y dictaminados como viables, según rubro, por unidad territorial

Clave y nombre de la UT y distrito electoral local al que pertenece	Proyectos registrados viables	Proyectos viables						
		A. Mejoramiento de espacios públicos	B. Equipamiento e infraestructura urbana	C. Obras y servicios	D. Actividades recreativas	E. Actividades deportivas	F. Actividades culturales	Otros
05-076, Guadalupe Victoria II, 02	6	-	4	2	-	-	-	-
05-077, Héroe de Nacozari, 02	8	-	4	4	-	-	-	-
05-078, Héroes de Chapultepec, 06	8	-	7	1	-	-	-	-
05-079, Hornos de Aragón (U. Hab.), 06	5	-	3	2	-	-	-	-
05-080, INDECO (U. Hab.), 06	7	3	4	-	-	-	-	-
05-082, INFONAVIT (U. Hab.), 02	4	2	-	2	-	-	-	-
05-083, INFONAVIT Camino San Juan de Aragón (U. Hab.), 06	10	-	7	3	-	-	-	-
05-084, INFONAVIT Loreto Fabela (U. Hab.), 06	5	-	2	3	-	-	-	-
05-085, Jaime S. Emiliano G., 01	4	-	4	-	-	-	-	-
05-086, Jorge Negrete, 01	6	2	1	3	-	-	-	-
05-088, José María Morelos y Pavón I (U. Hab.), 04	8	1	1	4	-	-	-	2
05-089, José María Morelos y Pavón II (U. Hab.), 04	10	1	3	6	-	-	-	-
05-090, Juan de Dios Bátiz (U. Hab.), 02	4	-	1	3	-	-	-	-
05-091, Juan González Romero, 04	5	1	3	1	-	-	-	-
05-092, Juventino Rosas, 01	6	2	2	2	-	-	-	-
05-093, La Candelaria Ticomán (Barr.), 02	14	3	5	6	-	-	-	-
05-094, La Casilda, 01	10	-	8	2	-	-	-	-
05-095, La Cruz (Barr.), 04	6	1	2	3	-	-	-	-
05-096, La Esmeralda I, 04	9	1	2	6	-	-	-	-
05-097, La Esmeralda (U. Hab.), 04	6	1	2	3	-	-	-	-
05-098, La Forestal, 01	11	2	6	3	-	-	-	-
05-099, La Forestal 1, 01	5	2	1	2	-	-	-	-
05-100, La Forestal 2, 01	8	1	5	2	-	-	-	-
05-101, La Forestal 3, 01	6	-	5	1	-	-	-	-
05-102, La Joya, 06	8	1	7	-	-	-	-	-
05-103, La Joyita, 06	6	2	3	1	-	-	-	-
05-104, La Laguna Ticomán (Barr.), 02	9	2	7	-	-	-	-	-
05-105, La Malínche, 06	3	1	2	-	-	-	-	-
05-106, La Pastora, 01	8	2	6	-	-	-	-	-
05-107, La Patera-Condomódulos (U. Hab.), 02	7	1	3	3	-	-	-	-
05-108, La Pradera, 06	13	1	10	2	-	-	-	-
05-109, La Pradera I (U. Hab.), 06	10	4	5	1	-	-	-	-
05-110, La Pradera II (U. Hab.), 06	8	2	6	-	-	-	-	-
05-111, La Purísima Ticomán (Barr.), 02	10	1	6	3	-	-	-	-

(Continúa)

Tabla 1. Proyectos registrados y dictaminados como viables, según rubro, por unidad territorial

Clave y nombre de la UT y distrito electoral local al que pertenece	Proyectos registrados viables	Proyectos viables						
		A. Mejoramiento de espacios públicos	B. Equipamiento e infraestructura urbana	C. Obras y servicios	D. Actividades recreativas	E. Actividades deportivas	F. Actividades culturales	Otros
05-113, Lindavista Vallejo (U. Hab.), 02	14	4	3	7	-	-	-	-
05-114, Loma de La Palma, 01	10	2	7	1	-	-	-	-
05-115, Lomas de Cuauhtepic, 01	15	5	6	3	-	-	-	1
05-116, Lomas de San Juan Ixhuatpec (2a Sección), 02	8	-	6	2	-	-	-	-
05-117, Los Olivos (U. Hab.), 06	5	-	2	3	-	-	-	-
05-118, Luis Donald Colosio, 01	8	4	3	1	-	-	-	-
05-119, Magdalena de las Salinas, 02	4	-	2	2	-	-	-	-
05-120, Malacates, 01	14	2	10	2	-	-	-	-
05-121, Malacates (Ampl.), 01	11	4	2	5	-	-	-	-
05-122, Malvinas Mexicanas, 06	5	1	4	-	-	-	-	-
05-124, Mártires de Río Blanco, 06	8	-	8	-	-	-	-	-
05-125, Mártires de Río Blanco (Ampl.), 06	6	-	5	1	-	-	-	-
05-126, Maximino Ávila Camacho, 02	3	-	1	2	-	-	-	-
05-127, Narciso Bassols (U. Hab.), 06	4	1	3	-	-	-	-	-
05-129, Nueva Industrial Vallejo (Fracc.), 02	7	-	2	5	-	-	-	-
05-130, Nueva Tenochtitlán, 06	5	2	3	-	-	-	-	-
05-131, Nueva Vallejo, 02	9	1	3	5	-	-	-	-
05-132, Palmatitla, 01	16	2	11	3	-	-	-	-
05-133, Panamericana, 02	5	-	3	2	-	-	-	-
05-134, Panamericana (Ampl.), 02	5	-	4	1	-	-	-	-
05-135, Parque Metropolitano, 01	7	-	5	2	-	-	-	-
05-136, Pemex Lindavista (U. Hab.), 02	4	2	-	2	-	-	-	-
05-137, Planetario Lindavista, 02	4	-	4	-	-	-	-	-
05-138, Plaza Oriente (Rdial.), 04	7	1	3	3	-	-	-	-
05-139, Prados de Cuauhtepic, 01	4	1	1	2	-	-	-	-
05-141, Progreso Nacional (Ampl.), 02	5	3	2	-	-	-	-	-
05-143, Providencia (Ampl.), 06	4	-	4	-	-	-	-	-
05-144, Quetzalcóatl 3, 01	4	-	2	1	-	-	-	1
05-145, Residencial La Escalera (Fracc.), 02	5	2	1	2	-	-	-	-
05-146, Residencial Zacatenco, 02	9	1	6	2	-	-	-	-
05-147, Revolución IMSS (U. Hab.), 02	7	1	2	4	-	-	-	-
05-148, Rosas del Tepeyac, 02	4	-	2	2	-	-	-	-
05-149, Salvador Díaz Mirón, 04	9	1	7	1	-	-	-	-
05-150, San Antonio, 01	7	2	5	-	-	-	-	-
05-151, San Bartolo Atepehuacan (Pblo.), 02	14	5	7	1	-	-	-	1

(Continúa)

Tabla 1. Proyectos registrados y dictaminados como viables, según rubro, por unidad territorial

Clave y nombre de la UT y distrito electoral local al que pertenece	Proyectos registrados viables	Proyectos viables						
		A. Mejoramiento de espacios públicos	B. Equipamiento e infraestructura urbana	C. Obras y servicios	D. Actividades recreativas	E. Actividades deportivas	F. Actividades culturales	Otros
05-153, San José de La Escalera, 02	8	2	4	2	-	-	-	-
05-154, San José Ticomán, 02	4	1	1	2	-	-	-	-
05-156, San Juan de Aragón (Pblo.), 06	9	-	7	2	-	-	-	-
05-159, San Juan de Aragón 3a Sección (U. Hab.) I, 06	23	12	9	2	-	-	-	-
05-161, San Juan de Aragón 6a Sección (U. Hab.) I, 06	17	7	5	5	-	-	-	-
05-163, San Juan III (U. Hab.), 04	6	2	2	2	-	-	-	-
05-164, San Juan y Guadalupe Ticomán (Barr.), 02	13	4	4	5	-	-	-	-
05-165, San Miguel Cuauhtepic, 01	5	-	4	1	-	-	-	-
05-166, San Miguel-La Escalera (Barr.), 06	4	1	2	1	-	-	-	-
05-167, San Pedro El Chico, 06	9	3	4	2	-	-	-	-
05-168, San Pedro Zacatenco (Pblo.), 02	11	3	5	3	-	-	-	-
05-169, San Rafael Ticomán (Barr.), 02	7	-	5	2	-	-	-	-
05-170, Santa Isabel Tola (Pblo.), 02	12	7	3	1	-	-	-	1
05-171, Santa Rosa, 02	6	3	2	1	-	-	-	-
05-172, Santiago Atepetlac, 02	6	1	4	-	-	-	-	1
05-173, Santiago Atepetlac (La Selvita) (U. Hab.), 02	4	1	2	1	-	-	-	-
05-174, Santiago Atzacualco (Pblo.), 04	7	1	5	1	-	-	-	-
05-175, SCT (U. Hab.), 02	9	2	6	1	-	-	-	-
05-176, Siete Maravillas, 02	13	2	6	5	-	-	-	-
05-177, Solidaridad Nacional, 01	4	1	2	1	-	-	-	-
05-178, SUTIC Vallejo (U. Hab.), 02	4	-	3	1	-	-	-	-
05-179, Tablas de San Agustín, 06	9	1	6	2	-	-	-	-
05-180, Tepetatal, 01	4	-	2	2	-	-	-	-
05-181, Tepeyac Insurgentes, 02	12	1	10	1	-	-	-	-
05-182, Tlacaclé, 01	8	2	3	3	-	-	-	-
05-183, Tlacamaca, 02	6	-	3	3	-	-	-	-
05-184, Tlalpexco, 01	13	1	10	2	-	-	-	-
05-185, Torres de Quiroga (U. Hab.), 04	12	2	3	7	-	-	-	-
05-186, Torres de San Juan (U. Hab.), 04	6	1	1	4	-	-	-	-
05-187, Torres de San Juan 1B (U. Hab.), 04	11	3	5	3	-	-	-	-
05-188, Torres Lindavista (Fracc.), 02	7	1	4	2	-	-	-	-
05-189, Tres Estrellas, 06	11	1	6	4	-	-	-	-
05-190, Triunfo de la República, 04	6	1	5	-	-	-	-	-
05-192, Valle de Madero, 01	11	1	8	2	-	-	-	-

(Continúa)

Tabla 1. Proyectos registrados y dictaminados como viables, según rubro, por unidad territorial

Clave y nombre de la UT y distrito electoral local al que pertenece	Proyectos registrados viables	Proyectos viables						
		A. Mejoramiento de espacios públicos	B. Equipamiento e infraestructura urbana	C. Obras y servicios	D. Actividades recreativas	E. Actividades deportivas	F. Actividades culturales	Otros
05-193, Valle del Tepeyac, 02	6	2	3	1	-	-	-	-
05-195, Vallejo Poniente, 02	8	-	5	3	-	-	-	-
05-196, Vasco de Quiroga, 04	8	-	7	1	-	-	-	-
05-197, Verónica Castro, 01	4	-	3	1	-	-	-	-
05-198, Villa de Aragón (Fracc.), 06	9	2	6	1	-	-	-	-
05-199, Villa Gustavo A. Madero, 02	13	5	5	3	-	-	-	-
05-200, Villa Hermosa, 04	10	-	7	3	-	-	-	-
05-202, Vista Hermosa, 01	8	2	4	2	-	-	-	-
05-205, Zona Escolar Oriente, 01	6	-	5	1	-	-	-	-
05-206, 15 de Agosto, 04	4	1	3	-	-	-	-	-
05-208, 25 de Julio, 04	7	1	6	-	-	-	-	-
05-210, 51 Legislatura, 04	7	3	3	1	-	-	-	-
05-211, 6 de Junio, 01	6	3	3	-	-	-	-	-
05-212, 7 de Noviembre, 06	6	1	3	2	-	-	-	-
05-213, Villa de Aragón, 06	6	1	4	1	-	-	-	-
05-214, Joyas Vallejo (U. Hab.), 02	6	1	4	1	-	-	-	-
05-215, Campestre Aragón I, 04	11	-	7	4	-	-	-	-
05-216, Campestre Aragón II, 04	5	-	2	3	-	-	-	-
05-217, Casas Alemán (Ampl.) I, 04	9	1	5	3	-	-	-	-
05-218, Casas Alemán (Ampl.) II, 04	9	-	7	2	-	-	-	-
05-219, Chalma de Guadalupe I, 01	12	5	2	5	-	-	-	-
05-220, Chalma de Guadalupe II, 01	11	2	5	4	-	-	-	-
05-221, Gabriel Hernández (Ampl.) I, 04	7	1	5	1	-	-	-	-
05-222, Gabriel Hernández (Ampl.) II, 04	14	5	4	5	-	-	-	-
05-223, Industrial I, 02	4	-	3	1	-	-	-	-
05-224, Industrial II, 02	11	4	5	2	-	-	-	-
05-225, Lindavista I, 02	4	-	4	-	-	-	-	-
05-226, Lindavista II, 02	10	2	6	2	-	-	-	-
05-227, Martín Carrera I, 04	9	1	6	2	-	-	-	-
05-228, Martín Carrera II, 04	11	6	2	3	-	-	-	-
05-229, Nueva Atzacualco I, 04	7	1	5	1	-	-	-	-
05-230, Nueva Atzacualco II, 04	14	3	10	1	-	-	-	-
05-231, Nueva Atzacualco III, 04	13	1	11	1	-	-	-	-
05-232, Progreso Nacional I, 02	5	-	5	-	-	-	-	-
05-233, Progreso Nacional II, 02	9	3	5	1	-	-	-	-

(Continúa)

Tabla 1. Proyectos registrados y dictaminados como viables, según rubro, por unidad territorial

(Concluye)

Clave y nombre de la UT y distrito electoral local al que pertenece	Proyectos registrados viables	Proyectos viables						
		A. Mejoramiento de espacios públicos	B. Equipamiento e infraestructura urbana	C. Obras y servicios	D. Actividades recreativas	E. Actividades deportivas	F. Actividades culturales	Otros
05-234, Providencia I, 06	12	-	9	3	-	-	-	-
05-235, Providencia II, 04	10	-	10	-	-	-	-	-
05-236, Providencia III, 04	11	2	7	2	-	-	-	-
05-237, San Felipe de Jesús I, 04	10	4	5	1	-	-	-	-
05-238, San Felipe de Jesús II, 04	12	1	11	-	-	-	-	-
05-239, San Felipe de Jesús III, 04	9	3	5	1	-	-	-	-
05-240, San Felipe de Jesús IV, 04	12	1	11	-	-	-	-	-
05-241, San Juan de Aragón 1a Sección (U. Hab.) I, 06	6	1	4	1	-	-	-	-
05-242, San Juan de Aragón 1a Sección (U. Hab.) II, 06	10	1	7	2	-	-	-	-
05-243, San Juan de Aragón 2a Sección (U. Hab.) I, 06	17	4	9	3	-	-	-	1
05-244, San Juan de Aragón 2a Sección (U. Hab.) II, 06	6	1	3	2	-	-	-	-
05-245, San Juan de Aragón 4a y 5a Sección (U. Hab.) I, 06	13	7	5	-	-	-	-	1
05-246, San Juan de Aragón 4a y 5a Sección (U. Hab.) II, 06	7	3	4	-	-	-	-	-
05-247, San Juan de Aragón 7 Secc. (U. Hab.) I, 06	9	2	4	3	-	-	-	-
05-248, San Juan de Aragón 7 Secc. (U. Hab.) II, 06	13	4	7	1	-	-	1	-
05-249, Vallejo I, 02	14	3	6	5	-	-	-	-
05-250, Vallejo II, 02	10	4	4	2	-	-	-	-
05-251, Zona Escolar I, 01	3	-	2	1	-	-	-	-
05-252, Zona Escolar II, 01	5	-	2	3	-	-	-	-
05-253, La Esmeralda II, 04	5	-	4	1	-	-	-	-
05-254, La Esmeralda III, 04	11	2	3	6	-	-	-	-
05-255, San Juan de Aragón 3a Sección (U. Hab.) II, 06	8	1	6	1	-	-	-	-
05-256, San Juan de Aragón 6a Sección (U. Hab.) II, 06	11	2	7	1	-	-	-	1
Total por rubro	1887	369	1066	434	1	0	1	16
		1887						

FUENTE: Elaborado por la DEOEG con base en la información obtenida del SIPROE.

Tabla 2. Proyectos registrados y dictaminados como no viables, según rubro, por unidad territorial

Clave y nombre de la UT y distrito electoral local al que pertenece	Proyectos registrados no viables	Proyectos no viables						
		A. Mejoramiento de espacios públicos	B. Equipamiento e infraestructura urbana	C. Obras y servicios	D. Actividades recreativas	E. Actividades deportivas	F. Actividades culturales	Otros
05-001, Acueducto de Guadalupe (Rdcial.), 02	2	1	1	-	-	-	-	-
05-002, Acueducto de Guadalupe (U. Hab.), 02	5	2	2	-	-	-	-	1
05-003, Ahuehuetes, 01	5	2	1	1	-	-	-	1
05-004, Aidee Solís Cárdenas-Matías Romero (U. Hab.), 01	1	-	1	-	-	-	-	-
05-005, Aragón Inguarán, 06	6	3	1	-	1	-	-	1
05-006, Aragón la Villa (Aragón), 06	1	-	1	-	-	-	-	-
05-007, Arboledas de Cuauhtepic, 01	6	1	4	1	-	-	-	-
05-008, Arboledas de Cuauhtepic (Ampl.), 01	8	2	5	1	-	-	-	-
05-009, Arroyo Guadalupe (U. Hab.), 02	1	-	1	-	-	-	-	-
05-010, Belisario Domínguez, 06	1	-	1	-	-	-	-	-
05-011, Benito Juárez, 01	5	1	1	3	-	-	-	-
05-012, Benito Juárez (Ampl.), 01	1	-	1	-	-	-	-	-
05-013, Bondojoito, 06	3	-	1	1	-	-	-	1
05-014, CTM Aragón (U.), 06	3	-	2	1	-	-	-	-
05-015, CTM Aragón Ampliación (U.), 06	2	1	1	-	-	-	-	-
05-016, Camino a San Juan de Aragón (Pblo.), 06	2	-	1	1	-	-	-	-
05-018, Capultitlán, 02	1	-	1	-	-	-	-	-
05-020, Castillo Chico, 01	2	-	2	-	-	-	-	-
05-021, Castillo Grande, 01	4	1	1	1	-	-	-	1
05-022, Castillo Grande (Ampl.), 01	3	-	2	1	-	-	-	-
05-023, Cerro Prieto, 06	2	-	1	1	-	-	-	-
05-025, Churubusco Tepeyac, 02	1	-	1	-	-	-	-	-
05-026, Cocoyotes, 01	5	2	1	1	-	-	-	1
05-027, Cocoyotes (Ampl.), 01	2	1	-	1	-	-	-	-
05-028, Compositores Mexicanos, 01	1	-	1	-	-	-	-	-
05-029, Constitución de la República, 04	2	-	-	2	-	-	-	-
05-030, Cooperativa Luis Enrique Rodríguez Orozco (U. Hab.), 01	1	-	-	1	-	-	-	-
05-031, CTM Atzacualco (U. Hab.), 04	3	1	1	1	-	-	-	-
05-032, CTM El Risco (U. Hab.), 04	1	-	1	-	-	-	-	-
05-033, Cuauhtepic de Madero, 01	4	1	2	1	-	-	-	-
05-034, Cuauhtepic El Alto (Pblo.), 01	3	2	-	1	-	-	-	-
05-035, Cuchilla del Tesoro, 06	4	2	1	-	-	1	-	-
05-036, Cuchilla La Joya, 06	0	-	-	-	-	-	-	-

(Continúa)

Tabla 2. Proyectos registrados y dictaminados como no viables, según rubro, por unidad territorial

Clave y nombre de la UT y distrito electoral local al que pertenece	Proyectos registrados no viables	Proyectos no viables						
		A. Mejoramiento de espacios públicos	B. Equipamiento e infraestructura urbana	C. Obras y servicios	D. Actividades recreativas	E. Actividades deportivas	F. Actividades culturales	Otros
05-037, Defensores de la República, 02	0	-	-	-	-	-	-	-
05-038, Del Bosque, 01	0	-	-	-	-	-	-	-
05-039, Del Obrero, 04	1	-	-	1	-	-	-	-
05-040, DM Nacional, 06	0	-	-	-	-	-	-	-
05-041, Eduardo Molina I (U. Hab.), 04	0	-	-	-	-	-	-	-
05-042, Eduardo Molina II (U. Hab.), 04	0	-	-	-	-	-	-	-
05-043, Ejidos San Juan de Aragón 1a Sección (U. Hab.), 06	2	1	-	-	-	-	-	1
05-044, Ejidos San Juan de Aragón 2a Sección (U. Hab.), 06	2	-	-	-	-	-	-	2
05-045, El Arbolillo, 01	3	-	3	-	-	-	-	-
05-046, El Arbolillo 1 (U. Hab.), 01	3	-	1	2	-	-	-	-
05-047, El Arbolillo 2 (U. Hab.), 01	0	-	-	-	-	-	-	-
05-048, El Arbolillo 3 (U. Hab.), 01	1	1	-	-	-	-	-	-
05-049, El Carmen, 01	5	-	4	-	-	-	-	1
05-050, El Coyal (U. Hab.), 04	3	1	1	-	-	-	-	1
05-051, El Olivo, 06	1	-	1	-	-	-	-	-
05-052, Emiliano Zapata, 06	5	-	2	1	-	-	-	2
05-053, Emiliano Zapata (Ampl.), 06	2	2	-	-	-	-	-	-
05-054, Estanzuela, 04	1	-	1	-	-	-	-	-
05-055, Estrella, 06	4	3	1	-	-	-	-	-
05-056, Ex-Escuela de Tiro, 06	1	-	1	-	-	-	-	-
05-057, FOVISSSTE Aragón (U. Hab.), 06	1	-	1	-	-	-	-	-
05-058, Faja de Oro, 06	5	-	3	2	-	-	-	-
05-059, Fernando Casas Alemán, 06	1	1	-	-	-	-	-	-
05-060, Ferrocarrilera Insurgentes, 04	5	-	-	5	-	-	-	-
05-061, FOVISSSTE Cuchilla (U. Hab.), 06	0	-	-	-	-	-	-	-
05-062, FOVISSSTE Río de Guadalupe (U. Hab.), 06	1	-	-	-	-	-	-	1
05-063, Gabriel Hernández, 04	0	-	-	-	-	-	-	-
05-065, General Felipe Berriozábal, 01	1	1	-	-	-	-	-	-
05-066, Gertrudis Sánchez 1a Sección, 06	1	-	1	-	-	-	-	-
05-067, Gertrudis Sánchez 2a Sección, 06	2	-	2	-	-	-	-	-
05-068, Gertrudis Sánchez 3a Sección, 06	0	-	-	-	-	-	-	-
05-069, Graciano Sánchez, 01	4	-	2	2	-	-	-	-
05-070, Granjas Modernas-San Juan de Aragón (Ampl.), 06	0	-	-	-	-	-	-	-
05-071, Guadalupe Insurgentes, 02	4	1	2	1	-	-	-	-

(Continúa)

Tabla 2. Proyectos registrados y dictaminados como no viables, según rubro, por unidad territorial

Clave y nombre de la UT y distrito electoral local al que pertenece	Proyectos registrados no viables	Proyectos no viables						
		A. Mejoramiento de espacios públicos	B. Equipamiento e infraestructura urbana	C. Obras y servicios	D. Actividades recreativas	E. Actividades deportivas	F. Actividades culturales	Otros
05-072, Guadalupe Proletaria, 02	1	-	-	1	-	-	-	-
05-073, Guadalupe Proletaria (Ampl.), 02	2	1	1	-	-	-	-	-
05-074, Guadalupe Tepeyac, 06	7	4	1	1	-	-	1	-
05-075, Guadalupe Victoria, 01	0	-	-	-	-	-	-	-
05-076, Guadalupe Victoria II, 02	1	-	-	1	-	-	-	-
05-077, Héroe de Nacozari, 02	2	1	1	-	-	-	-	-
05-078, Héroes de Chapultepec, 06	0	-	-	-	-	-	-	-
05-079, Hornos de Aragón (U. Hab.), 06	0	-	-	-	-	-	-	-
05-080, INDECO (U. Hab.), 06	3	1	2	-	-	-	-	-
05-082, INFONAVIT (U. Hab.), 02	0	-	-	-	-	-	-	-
05-083, INFONAVIT Camino San Juan de Aragón (U. Hab.), 06	0	-	-	-	-	-	-	-
05-084, INFONAVIT Loreto Fabela (U. Hab.), 06	0	-	-	-	-	-	-	-
05-085, Jaime S. Emiliano G., 01	6	-	2	4	-	-	-	-
05-086, Jorge Negrete, 01	0	-	-	-	-	-	-	-
05-088, José María Morelos y Pavón I (U. Hab.), 04	0	-	-	-	-	-	-	-
05-089, José María Morelos y Pavón II (U. Hab.), 04	1	-	1	-	-	-	-	-
05-090, Juan de Dios Bátiz (U. Hab.), 02	0	-	-	-	-	-	-	-
05-091, Juan González Romero, 04	1	-	1	-	-	-	-	-
05-092, Juventino Rosas, 01	1	1	-	-	-	-	-	-
05-093, La Candelaria Ticomán (Barr.), 02	6	1	3	2	-	-	-	-
05-094, La Casilda, 01	0	-	-	-	-	-	-	-
05-095, La Cruz (Barr.), 04	1	-	1	-	-	-	-	-
05-096, La Esmeralda I, 04	0	-	-	-	-	-	-	-
05-097, La Esmeralda (U. Hab.), 04	2	1	-	1	-	-	-	-
05-098, La Forestal, 01	3	-	2	1	-	-	-	-
05-099, La Forestal 1, 01	0	-	-	-	-	-	-	-
05-100, La Forestal 2, 01	2	1	-	1	-	-	-	-
05-101, La Forestal 3, 01	0	-	-	-	-	-	-	-
05-102, La Joya, 06	2	1	-	1	-	-	-	-
05-103, La Joyita, 06	5	-	3	2	-	-	-	-
05-104, La Laguna Ticomán (Barr.), 02	0	-	-	-	-	-	-	-
05-105, La Malinche, 06	2	1	-	1	-	-	-	-
05-106, La Pastora, 01	1	-	-	1	-	-	-	-
05-107, La Patera-Condomódulos (U. Hab.), 02	1	-	-	1	-	-	-	-

(Continúa)

Tabla 2. Proyectos registrados y dictaminados como no viables, según rubro, por unidad territorial

Clave y nombre de la UT y distrito electoral local al que pertenece	Proyectos registrados no viables	Proyectos no viables						
		A. Mejoramiento de espacios públicos	B. Equipamiento e infraestructura urbana	C. Obras y servicios	D. Actividades recreativas	E. Actividades deportivas	F. Actividades culturales	Otros
05-108, La Pradera, 06	1	1	-	-	-	-	-	-
05-109, La Pradera I (U. Hab.), 06	0	-	-	-	-	-	-	-
05-110, La Pradera II (U. Hab.), 06	1	-	1	-	-	-	-	-
05-111, La Purísima Ticomán (Barr.), 02	2	-	1	1	-	-	-	-
05-113, Lindavista Vallejo (U. Hab.), 02	6	1	3	1	-	-	1	-
05-114, Loma de La Palma, 01	5	3	-	1	-	1	-	-
05-115, Lomas de Cuauhtepac, 01	8	3	2	3	-	-	-	-
05-116, Lomas de San Juan Ixhuatepec (2a Sección), 02	4	-	3	1	-	-	-	-
05-117, Los Olivos (U. Hab.), 06	0	-	-	-	-	-	-	-
05-118, Luis Donaldo Colosio, 01	0	-	-	-	-	-	-	-
05-119, Magdalena de las Salinas, 02	0	-	-	-	-	-	-	-
05-120, Malacates, 01	2	-	1	1	-	-	-	-
05-121, Malacates (Ampl.), 01	0	-	-	-	-	-	-	-
05-122, Malvinas Mexicanas, 06	2	-	2	-	-	-	-	-
05-124, Mártires de Río Blanco, 06	2	-	2	-	-	-	-	-
05-125, Mártires de Río Blanco (Ampl.), 06	0	-	-	-	-	-	-	-
05-126, Maximino Ávila Camacho, 02	1	-	1	-	-	-	-	-
05-127, Narciso Bassols (U. Hab.), 06	1	-	-	1	-	-	-	-
05-129, Nueva Industrial Vallejo (Fracc.), 02	2	-	1	1	-	-	-	-
05-130, Nueva Tenochtitlán, 06	3	1	-	2	-	-	-	-
05-131, Nueva Vallejo, 02	1	-	-	1	-	-	-	-
05-132, Palmititla, 01	4	-	2	2	-	-	-	-
05-133, Panamericana, 02	1	-	-	1	-	-	-	-
05-134, Panamericana (Ampl.), 02	0	-	-	-	-	-	-	-
05-135, Parque Metropolitano, 01	1	-	1	-	-	-	-	-
05-136, Pemex Lindavista (U. Hab.), 02	0	-	-	-	-	-	-	-
05-137, Planetario Lindavista, 02	0	-	-	-	-	-	-	-
05-138, Plaza Oriente (Rdcial.), 04	2	1	-	1	-	-	-	-
05-139, Prados de Cuauhtepac, 01	1	-	-	1	-	-	-	-
05-141, Progreso Nacional (Ampl.), 02	1	-	1	-	-	-	-	-
05-143, Providencia (Ampl.), 06	0	-	-	-	-	-	-	-
05-144, Quetzalcóatl 3, 01	2	-	1	1	-	-	-	-
05-145, Residencial La Escalera (Fracc.), 02	2	1	1	-	-	-	-	-
05-146, Residencial Zacatenco, 02	5	2	-	3	-	-	-	-
05-147, Revolución IMSS (U. Hab.), 02	0	-	-	-	-	-	-	-
05-148, Rosas del Tepeyac, 02	1	1	-	-	-	-	-	-

(Continúa)

Tabla 2. Proyectos registrados y dictaminados como no viables, según rubro, por unidad territorial

Clave y nombre de la UT y distrito electoral local al que pertenece	Proyectos registrados no viables	Proyectos no viables						
		A. Mejoramiento de espacios públicos	B. Equipamiento e infraestructura urbana	C. Obras y servicios	D. Actividades recreativas	E. Actividades deportivas	F. Actividades culturales	Otros
05-149, Salvador Díaz Mirón, 04	2	-	-	2	-	-	-	-
05-150, San Antonio, 01	2	-	1	1	-	-	-	-
05-151, San Bartolo Atepehuacan (Pblo.), 02	0	-	-	-	-	-	-	-
05-153, San José de La Escalera, 02	3	2	1	-	-	-	-	-
05-154, San José Ticomán, 02	0	-	-	-	-	-	-	-
05-156, San Juan de Aragón (Pblo.), 06	0	-	-	-	-	-	-	-
05-159, San Juan de Aragón 3a Sección (U. Hab.) I, 06	4	1	-	3	-	-	-	-
05-161, San Juan de Aragón 6a Sección (U. Hab.) I, 06	15	1	3	7	-	-	1	3
05-163, San Juan III (U. Hab.), 04	1	-	-	1	-	-	-	-
05-164, San Juan y Guadalupe Ticomán (Barr.), 02	0	-	-	-	-	-	-	-
05-165, San Miguel Cuauhtepic, 01	0	-	-	-	-	-	-	-
05-166, San Miguel-La Escalera (Barr.), 06	0	-	-	-	-	-	-	-
05-167, San Pedro El Chico, 06	1	1	-	-	-	-	-	-
05-168, San Pedro Zacatenco (Pblo.), 02	1	-	-	-	-	-	-	1
05-169, San Rafael Ticomán (Barr.), 02	2	-	2	-	-	-	-	-
05-170, Santa Isabel Tola (Pblo.), 02	3	-	1	2	-	-	-	-
05-171, Santa Rosa, 02	3	-	1	1	-	-	-	1
05-172, Santiago Atepetlac, 02	1	-	-	1	-	-	-	-
05-173, Santiago Atepetlac (La Selvita) (U. Hab.), 02	0	-	-	-	-	-	-	-
05-174, Santiago Atzacualco (Pblo.), 04	2	1	1	-	-	-	-	-
05-175, SCT (U. Hab.), 02	0	-	-	-	-	-	-	-
05-176, Siete Maravillas, 02	3	2	1	-	-	-	-	-
05-177, Solidaridad Nacional, 01	1	1	-	-	-	-	-	-
05-178, SUTIC Vallejo (U. Hab.), 02	0	-	-	-	-	-	-	-
05-179, Tablas de San Agustín, 06	3	-	-	2	-	-	-	1
05-180, Tepetatal, 01	2	1	-	1	-	-	-	-
05-181, Tepeyac Insurgentes, 02	3	2	1	-	-	-	-	-
05-182, Tlacaehlel, 01	1	-	-	1	-	-	-	-
05-183, Tlacamaca, 02	1	-	-	1	-	-	-	-
05-184, Tlalpexco, 01	5	1	3	1	-	-	-	-
05-185, Torres de Quiroga (U. Hab.), 04	0	-	-	-	-	-	-	-
05-186, Torres de San Juan (U. Hab.), 04	1	1	-	-	-	-	-	-
05-187, Torres de San Juan 1B (U. Hab.), 04	2	1	-	-	-	-	-	1
05-188, Torres Lindavista (Fracc.), 02	2	1	1	-	-	-	-	-

(Continúa)

Tabla 2. Proyectos registrados y dictaminados como no viables, según rubro, por unidad territorial

Clave y nombre de la UT y distrito electoral local al que pertenece	Proyectos registrados no viables	Proyectos no viables						
		A. Mejoramiento de espacios públicos	B. Equipamiento e infraestructura urbana	C. Obras y servicios	D. Actividades recreativas	E. Actividades deportivas	F. Actividades culturales	Otros
05-189, Tres Estrellas, 06	2	1	-	1	-	-	-	-
05-190, Triunfo de la República, 04	1	-	-	1	-	-	-	-
05-192, Valle de Madero, 01	1	1	-	-	-	-	-	-
05-193, Valle del Tepeyac, 02	2	-	-	1	-	-	1	-
05-195, Vallejo Poniente, 02	1	1	-	-	-	-	-	-
05-196, Vasco de Quiroga, 04	2	-	1	1	-	-	-	-
05-197, Verónica Castro, 01	0	-	-	-	-	-	-	-
05-198, Villa de Aragón (Fracc.), 06	9	3	2	4	-	-	-	-
05-199, Villa Gustavo A. Madero, 02	1	1	-	-	-	-	-	-
05-200, Villa Hermosa, 04	2	-	2	-	-	-	-	-
05-202, Vista Hermosa, 01	1	1	-	-	-	-	-	-
05-205, Zona Escolar Oriente, 01	1	-	-	1	-	-	-	-
05-206, 15 de Agosto, 04	1	-	1	-	-	-	-	-
05-208, 25 de Julio, 04	0	-	-	-	-	-	-	-
05-210, 51 Legislatura, 04	1	-	-	1	-	-	-	-
05-211, 6 de Junio, 01	0	-	-	-	-	-	-	-
05-212, 7 de Noviembre, 06	1	1	-	-	-	-	-	-
05-213, Villa de Aragón, 06	0	-	-	-	-	-	-	-
05-214, Joyas Vallejo (U. Hab.), 02	2	-	1	-	-	-	-	1
05-215, Campestre Aragón I, 04	1	-	-	1	-	-	-	-
05-216, Campestre Aragón II, 04	2	-	-	-	-	-	2	-
05-217, Casas Alemán (Ampl.) I, 04	2	-	2	-	-	-	-	-
05-218, Casas Alemán (Ampl.) II, 04	1	-	-	1	-	-	-	-
05-219, Chalma de Guadalupe I, 01	1	1	-	-	-	-	-	-
05-220, Chalma de Guadalupe II, 01	3	1	1	-	-	-	-	1
05-221, Gabriel Hernández (Ampl.) I, 04	0	-	-	-	-	-	-	-
05-222, Gabriel Hernández (Ampl.) II, 04	0	-	-	-	-	-	-	-
05-223, Industrial I, 02	3	1	2	-	-	-	-	-
05-224, Industrial II, 02	8	3	1	1	-	-	1	2
05-225, Lindavista I, 02	6	-	5	1	-	-	-	-
05-226, Lindavista II, 02	3	-	1	2	-	-	-	-
05-227, Martín Carrera I, 04	3	-	2	1	-	-	-	-
05-228, Martín Carrera II, 04	1	1	-	-	-	-	-	-
05-229, Nueva Atzacualco I, 04	2	-	2	-	-	-	-	-
05-230, Nueva Atzacualco II, 04	2	1	1	-	-	-	-	-

(Continúa)





Tabla 2. Proyectos registrados y dictaminados como no viables, según rubro, por unidad territorial

(Concluye)

Clave y nombre de la UT y distrito electoral local al que pertenece	Proyectos registrados no viables	Proyectos no viables						
		A. Mejoramiento de espacios públicos	B. Equipamiento e infraestructura urbana	C. Obras y servicios	D. Actividades recreativas	E. Actividades deportivas	F. Actividades culturales	Otros
05-231, Nueva Atzacolco III, 04	2	1	-	1	-	-	-	-
05-232, Progreso Nacional I, 02	1	1	-	-	-	-	-	-
05-233, Progreso Nacional II, 02	1	-	-	1	-	-	-	-
05-234, Providencia I, 06	5	1	2	2	-	-	-	-
05-235, Providencia II, 04	0	-	-	-	-	-	-	-
05-236, Providencia III, 04	1	-	-	1	-	-	-	-
05-237, San Felipe de Jesús I, 04	1	1	-	-	-	-	-	-
05-238, San Felipe de Jesús II, 04	2	-	-	2	-	-	-	-
05-239, San Felipe de Jesús III, 04	1	-	-	1	-	-	-	-
05-240, San Felipe de Jesús IV, 04	0	-	-	-	-	-	-	-
05-241, San Juan de Aragón 1a Sección (U. Hab.) I, 06	2	-	2	-	-	-	-	-
05-242, San Juan de Aragón 1a Sección (U. Hab.) II, 06	3	1	-	-	-	-	2	-
05-243, San Juan de Aragón 2a Sección (U. Hab.) I, 06	5	2	1	1	-	-	-	1
05-244, San Juan de Aragón 2a Sección (U. Hab.) II, 06	0	-	-	-	-	-	-	-
05-245, San Juan de Aragón 4a y 5a Sección (U. Hab.) I, 06	1	1	-	-	-	-	-	-
05-246, San Juan de Aragón 4a y 5a Sección (U. Hab.) II, 06	2	1	1	-	-	-	-	-
05-247, San Juan de Aragón 7 Secc. (U. Hab.) I, 06	2	1	1	-	-	-	-	-
05-248, San Juan de Aragón 7 Secc. (U. Hab.) II, 06	2	-	1	1	-	-	-	-
05-249, Vallejo I, 02	5	1	1	2	-	-	1	-
05-250, Vallejo II, 02	4	3	1	-	-	-	-	-
05-251, Zona Escolar I, 01	0	-	-	-	-	-	-	-
05-252, Zona Escolar II, 01	1	1	-	-	-	-	-	-
05-253, La Esmeralda II, 04	2	-	-	2	-	-	-	-
05-254, La Esmeralda III, 04	2	1	1	-	-	-	-	-
05-255, San Juan de Aragón 3a Sección (U. Hab.) II, 06	1	-	-	1	-	-	-	-
05-256, San Juan de Aragón 6a Sección (U. Hab.) II, 06	4	1	2	1	-	-	-	-
Total por rubro	441	111	160	131	1	2	10	26
		441						

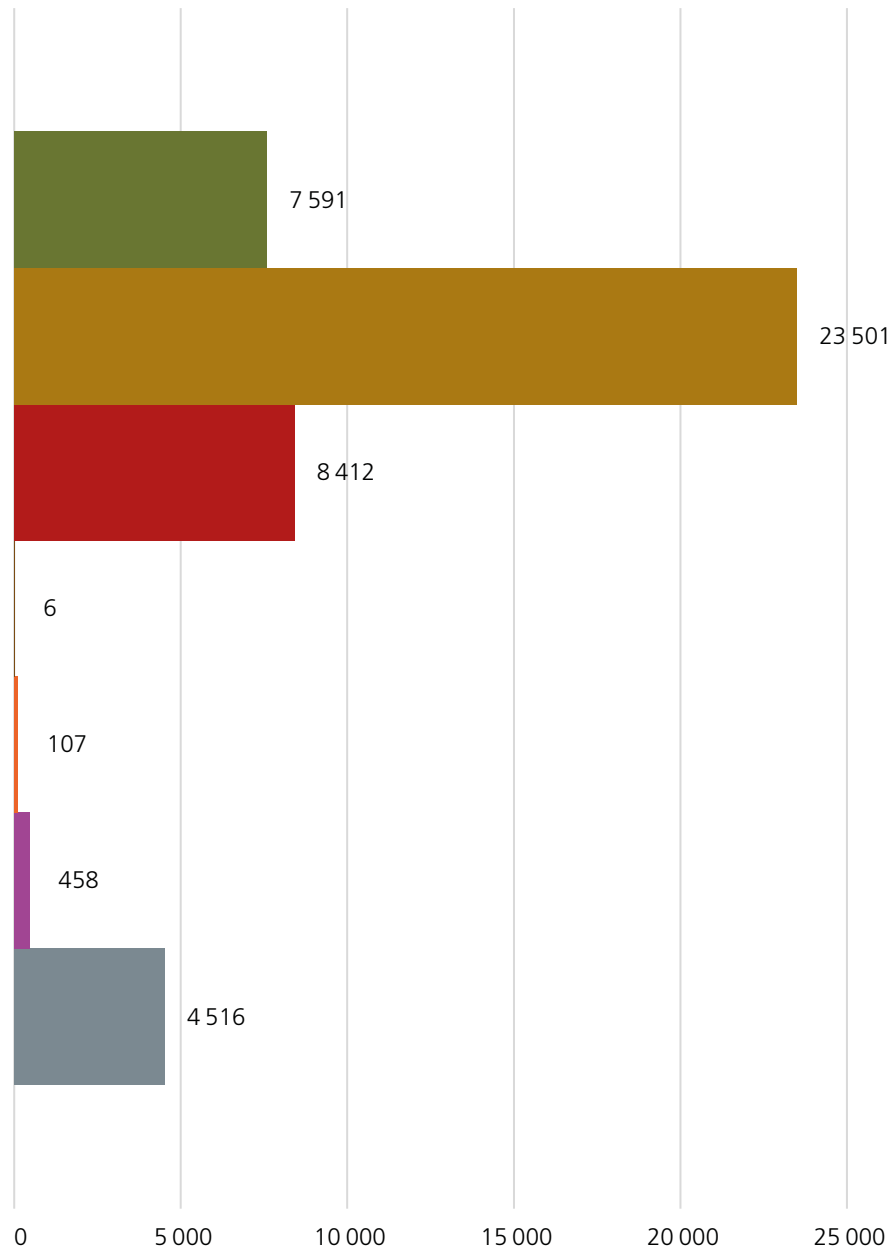
FUENTE: Elaborado por la DEOEG con base en la información obtenida del SIPROE.

Tabla 3. Opiniones emitidas por rubros y proyectos

Rubros y proyectos	Opiniones emitidas	%
	44 591	100
 A. Mejoramiento de espacios públicos	7 591	17.02
A.1 Adecuación y/o mejoramiento de espacios públicos	7 212	16.17
A.2 Relacionado con las mascotas	7	0.02
A.3 Áreas verdes e impacto ambiental	372	0.83
 B. Equipamiento e infraestructura urbana	23 501	52.70
B.1 Alcantarillado y drenaje	4 942	11.08
B.2 Guarniciones y banquetas	6 513	14.61
B.3 Mejoramiento y reparación de vialidades	6 929	15.54
B.4 Infraestructura para personas discapacitadas	395	0.88
B.5 Balizamiento, nomenclatura y señalización	397	0.89
B.6 Red hidráulica	2 696	6.05
B.7 Escalinatas y puentes peatonales	751	1.68
B.8 Prevención del delito	878	1.97
 C. Obras y servicios	8 412	18.87
C.1 Muros de contención y/o rejas perimetrales	782	1.75
C.2 Pasamanos y barandales	287	0.64
C.3 Mejoramiento de entornos habitacionales	3 043	6.83
C.4 Servicios urbanos brindados por las autoridades locales	3 355	7.53
C.5 Construcción de espacios públicos	945	2.12
 D. Actividades recreativas	6	0.01
D.1 Promoción de actividades lúdicas y recreativas	6	0.01
 F. Actividades culturales	107	0.24
F.1 Promoción de actividades socioculturales	107	0.24
 Otros	458	1.03
 Opiniones nulas	4 516	10.13

FUENTE: Elaborado por la DEOEGS con base en la información obtenida del SIMACC.

Gráfica 2. Opiniones emitidas por rubros en la demarcación territorial



- A. Mejoramiento de espacios públicos
- B. Equipamiento e infraestructura urbana
- C. Obras y servicios
- D. Actividades recreativas
- F. Actividades culturales
- Otros
- Opiniones nulas

FUENTE: Elaborado por la DEOEYS con base en la información obtenida del SIVACC.

Tabla 4. Resultados según rubro, proyecto y modalidad de opinión, por unidad territorial

Clave y nombre de la ut y distrito electoral local al que pertenece	A. Mejoramiento de espacios públicos			B. Equipamiento e infraestructura urbana								C. Obras y servicios					D. Actividades recreativas	F. Actividades culturales
	A.1	A.2	A.3	B.1	B.2	B.3	B.4	B.5	B.6	B.7	B.8	C.1	C.2	C.3	C.4	C.5	D.1	F.1
05-001, Acueducto de Guadalupe (Rdcial.), 02	79	-	-	-	127	29	-	-	-	-	-	-	-	-	13	-	-	-
05-002, Acueducto de Guadalupe (U. Hab.), 02	106	-	-	-	31	-	-	-	-	-	16	-	-	-	94	56	-	-
05-003, Ahuehuetes, 01	33	-	-	-	-	47	-	-	-	-	-	-	-	-	-	-	-	-
05-004, Aidee Solís Cárdenas-Matías Romero (U. Hab.), 01	-	-	-	-	47	-	-	-	8	-	107	-	-	142	-	-	-	-
05-005, Aragón Inguarán, 06	27	-	-	7	1	-	-	19	-	-	-	-	-	-	-	-	-	-
05-006, Aragón la Villa (Aragón), 06	-	-	-	136	31	19	-	-	-	-	-	-	-	-	17	-	-	-
05-007, Arboledas de Cuauhtepic, 01	84	-	-	1	-	61	-	1	12	23	-	3	-	-	13	-	-	-
05-008, Arboledas de Cuauhtepic (Ampl.), 01	20	-	-	-	1	10	-	-	12	7	-	-	-	-	2	-	-	-
05-009, Arroyo Guadalupe (U. Hab.), 02	2	-	-	-	-	-	-	-	-	-	49	-	-	122	-	-	-	-
05-010, Belisario Domínguez, 06	29	-	-	-	0	14	-	-	-	-	-	-	-	-	0	-	-	-
05-011, Benito Juárez, 01	6	-	-	-	13	61	-	-	-	-	-	-	-	-	-	-	-	-
05-012, Benito Juárez (Ampl.), 01	-	-	-	-	-	0	-	-	17	0	-	-	-	-	20	-	-	-
05-013, Bondojoito, 06	13	-	-	10	2	7	-	-	-	-	-	2	-	-	2	-	-	-
05-014, CTM Aragón (U.), 06	-	-	41	156	8	21	-	-	-	-	-	-	-	-	-	-	-	-
05-015, CTM Aragón Ampliación (U.), 06	2	-	-	42	-	-	-	-	-	-	-	-	-	-	-	-	-	-
05-016, Camino a San Juan de Aragón (Pblo.), 06	-	-	13	5	-	0	-	8	-	-	-	-	-	79	-	-	-	-
05-018, Capultitlán, 02	-	-	-	14	-	110	-	-	-	-	-	-	145	29	9	-	-	-
05-020, Castillo Chico, 01	-	-	-	-	48	86	-	-	21	-	-	3	-	-	13	-	-	-
05-021, Castillo Grande, 01	-	-	-	-	-	23	-	-	-	97	-	-	-	20	-	-	-	-
05-022, Castillo Grande (Ampl.), 01	-	-	-	-	68	26	-	-	-	2	-	-	-	7	-	-	-	-
05-023, Cerro Prieto, 06	-	-	-	101	29	7	-	-	-	-	-	-	-	-	-	-	-	-
05-025, Churubusco Tepeyac, 02	-	-	3	-	-	-	4	13	-	-	-	-	-	-	64	-	-	-
05-026, Cocoyotes, 01	-	-	-	2	-	55	-	-	-	-	-	-	-	3	11	-	-	-
05-027, Cocoyotes (Ampl.), 01	33	-	-	-	-	88	-	-	-	-	-	-	-	-	-	-	-	-
05-028, Compositores Mexicanos, 01	27	-	-	2	21	31	-	36	14	1	36	-	-	-	24	-	-	-
05-029, Constitución de la República, 04	47	-	-	147	94	51	-	15	-	-	-	-	-	-	37	-	-	-
05-030, Cooperativa Luis Enrique Rodríguez Orozco (U. Hab.), 01	-	-	-	-	-	-	34	-	25	-	-	-	-	3	-	-	-	-
05-031, CTM Atzacualco (U. Hab.), 04	134	-	-	56	182	59	-	-	-	-	-	-	-	-	89	-	-	-
05-032, CTM El Risco (U. Hab.), 04	76	-	-	93	77	-	-	-	-	-	-	-	-	-	-	-	-	-

(Continúa)

Tabla 4. Resultados según rubro, proyecto y modalidad de opinión, por unidad territorial

Clave y nombre de la UT y distrito electoral local al que pertenece	Otros	Opiniones nulas	Total de opiniones emitidas					Lista nominal	Participación (%)	Nombre del proyecto específico ganador
			MRVYO	%	SEI	%	Total			
05-001, Acueducto de Guadalupe (Rdcial.), 02	-	5	253	100	0	0	253	4709	5.37	Cuidadito, cuidadito renovación de guarniciones y banquetas y rampas
05-002, Acueducto de Guadalupe (U. Hab.), 02	-	28	331	100	0	0	331	8596	3.85	Quitar árbol para salvar la vivienda
05-003, Ahuehuetes, 01	-	45	125	100	0	0	125	3214	3.89	Pavimentando Ahuehuetes (continuación)
05-004, Aidee Solís Cárdenas-Matías Romero (U. Hab.), 01	-	23	314	96.02	13	3.98	327	1718	19.03	Cámaras de videovigilancia en Tonaca Cuautitlán
05-005, Aragón Inguarán, 06	-	2	56	100	0	0	56	2934	1.91	Balizar toda la UT, con pintura de termoplástico Aragón Inguarán
05-006, Aragón la Villa (Aragón), 06	-	32	234	99.57	1	0.43	235	4018	5.85	Cambio de drenaje en c. Cuauhtémoc entre 5 de febrero y calz. de Guadalupe
05-007, Arboledas de Cuauhtepic, 01	-	61	258	99.61	1	0.39	259	5893	4.40	Juegos infantiles en el deportivo vivero
05-008, Arboledas de Cuauhtepic (Ampl.), 01	-	3	54	98.18	1	1.82	55	1181	4.66	Rescate de la barranca
05-009, Arroyo Guadalupe (U. Hab.), 02	-	5	172	96.63	6	3.37	178	1163	15.31	Mantenimiento general de barda perimetral frontal. (resanado y pintura) y a la puerta de acceso
05-010, Belisario Domínguez, 06	-	0	43	100	0	0	43	1200	3.58	Mantenimiento, arreglo y continuidad del camellón de Oriente 95 entre Norte 62a y Congreso de la Unión (colocación de 5 bancas y gimnasio de barras)
05-011, Benito Juárez, 01	37	8	110	88	15	12	125	5771	2.17	Enchula tu calle
05-012, Benito Juárez (Ampl.), 01	0	2	39	100	0	0	39	2510	1.55	Alumbrado público domiciliario
05-013, Bondoquito, 06	-	3	39	100	0	0	39	3527	1.11	Rehabilitación y acondicionamiento para riego del camellón Oriente 95 (jardín ecológico Oriente 95)
05-014, CTM Aragón (U.), 06	-	26	250	99.21	2	0.79	252	5770	4.37	Sustitución de drenaje c. 691, 691-A y 693 entre av. 602-B y andador 602-A
05-015, CTM Aragón Ampliación (U.), 06	-	6	50	100	0	0	50	418	11.96	Continuación de conexión de coladeras a drenaje de av. 699 y 701
05-016, Camino a San Juan de Aragón (Pblo.), 06	-	8	113	100	0	0	113	3282	3.44	Enchulando las fachadas
05-018, Capultitlán, 02	-	16	313	96.90	10	3.10	323	3397	9.51	Ilumina nuestro entorno reparando nuestras rejas de la unidad Potrero
05-020, Castillo Chico, 01	-	17	188	100	0	0	188	3594	5.23	Reencarpetado en la av. Castillo Chico
05-021, Castillo Grande, 01	12	14	164	98.80	2	1.20	166	3429	4.84	Escalinatas en Alcázar
05-022, Castillo Grande (Ampl.), 01	-	12	115	100	0	0	115	1537	7.48	Escalinatas en c. 3
05-023, Cerro Prieto, 06	-	38	172	98.29	3	1.71	175	4170	4.20	Revisión y cambio de drenaje en guineas entre Cairo y Denarios
05-025, Churubusco Tepeyac, 02	-	5	86	96.63	3	3.37	89	1571	5.67	Sendero seguro Churubusco Tepeyac
05-026, Cocoyotes, 01	-	10	79	97.53	2	2.47	81	3907	2.07	Reencarpetamiento de calle hidráulico (primera etapa)
05-027, Cocoyotes (Ampl.), 01	-	3	123	99.19	1	0.81	124	1069	11.60	Una nueva imagen para Silene
05-028, Compositores Mexicanos, 01	-	9	196	97.51	5	2.49	201	9371	2.14	Alarmas vecinas en compositores mexicanos
05-029, Constitución de la República, 04	-	126	514	99.42	3	0.58	517	10932	4.73	Cambio de drenaje
05-030, Cooperativa Luis Enrique Rodríguez Orozco (U. Hab.), 01	-	1	5	7.94	58	92.06	63	28	225	Por una unidad más incluyente construcción de rampas y mejoras de las cisternas (continuación de 2023)
05-031, CTM Atzacocalco (U. Hab.), 04	-	40	544	97.14	16	2.86	560	7913	7.08	Paso seguro en mi banqueta
05-032, CTM El Risco (U. Hab.), 04	-	63	309	100	0	0	309	8155	3.79	Unidad sin inundaciones

(Continúa)

Tabla 4. Resultados según rubro, proyecto y modalidad de opinión, por unidad territorial

Clave y nombre de la UT y distrito electoral local al que pertenece	A. Mejoramiento de espacios públicos			B. Equipamiento e infraestructura urbana								C. Obras y servicios					D. Actividades recreativas	F. Actividades culturales
	A.1	A.2	A.3	B.1	B.2	B.3	B.4	B.5	B.6	B.7	B.8	C.1	C.2	C.3	C.4	C.5	D.1	F.1
05-033, Cuauhtepec de Madero, 01	57	-	-	30	53	41	-	-	-	-	-	6	-	-	13	-	-	-
05-034, Cuauhtepec El Alto (Pblo.), 01	-	-	-	-	1	101	-	20	-	-	-	-	-	0	38	-	-	-
05-035, Cuchilla del Tesoro, 06	101	-	-	143	-	18	1	9	-	-	-	-	-	-	34	-	6	-
05-036, Cuchilla La Joya, 06	-	-	-	13	16	4	-	-	-	-	-	-	-	-	-	-	-	-
05-037, Defensores de la República, 02	90	-	-	-	5	10	-	-	-	-	-	-	-	-	21	-	-	-
05-038, Del Bosque, 01	-	-	-	-	0	19	-	3	-	-	-	-	-	74	2	-	-	-
05-039, Del Obrero, 04	-	-	-	110	23	9	-	-	-	-	-	-	-	3	5	-	-	-
05-040, DM Nacional, 06	34	-	7	-	-	-	-	-	68	-	-	-	-	34	73	-	-	-
05-041, Eduardo Molina I (U. Hab.), 04	3	-	10	-	-	-	-	-	-	-	-	4	-	97	-	-	-	-
05-042, Eduardo Molina II (U. Hab.), 04	-	-	4	28	-	-	-	-	19	-	-	7	-	9	-	-	-	-
05-043, Ejidos San Juan de Aragón 1a Sección (U. Hab.), 06	30	-	-	-	6	5	-	0	-	-	-	-	-	-	17	48	-	-
05-044, Ejidos San Juan de Aragón 2a Sección (U. Hab.), 06	59	-	-	-	39	-	-	-	-	-	-	-	-	-	10	-	-	-
05-045, El Arbolillo, 01	2	-	-	41	-	1	-	-	-	5	-	-	3	7	-	-	-	-
05-046, El Arbolillo 1 (U. Hab.), 01	256	-	-	-	-	-	-	-	112	-	-	-	-	45	8	-	-	-
05-047, El Arbolillo 2 (U. Hab.), 01	3	-	-	55	-	-	-	-	51	-	-	-	-	190	-	-	-	-
05-048, El Arbolillo 3 (U. Hab.), 01	-	-	2	-	-	-	-	-	-	11	-	-	-	15	-	-	-	-
05-049, El Carmen, 01	-	-	-	-	2	133	-	-	-	48	-	42	-	16	-	-	-	-
05-050, El Coyol (U. Hab.), 04	18	-	-	-	-	138	-	1	-	-	-	-	-	-	11	-	-	-
05-051, El Olivo, 06	-	-	-	-	168	21	-	-	-	-	-	-	-	-	8	-	-	-
05-052, Emiliano Zapata, 06	-	-	-	16	89	0	-	-	-	-	-	-	-	-	43	-	-	-
05-053, Emiliano Zapata (Ampl.), 06	68	-	-	24	32	-	-	-	-	-	-	-	-	-	-	-	-	-
05-054, Estanzuela, 04	-	-	-	-	9	26	-	2	68	47	-	-	-	-	-	-	-	-
05-055, Estrella, 06	-	-	-	66	20	2	-	-	119	-	-	-	-	-	23	-	-	-
05-056, Ex-Escuela de Tiro, 06	145	-	-	20	6	4	-	-	-	-	-	-	-	-	-	-	-	-
05-057, FOVISSSTE Aragón (U. Hab.), 06	-	-	-	-	68	20	8	-	-	-	-	-	-	-	3	-	-	-
05-058, Faja de Oro, 06	32	-	-	61	5	54	-	-	-	-	-	-	-	-	-	-	-	-
05-059, Fernando Casas Alemán, 06	35	-	-	4	25	12	-	-	-	-	-	-	-	-	-	-	-	-
05-060, Ferrocarrilera Insurgentes, 04	-	-	31	-	3	-	-	0	-	-	-	-	-	-	5	-	-	-
05-061, FOVISSSTE Cuchilla (U. Hab.), 06	17	-	-	6	63	-	-	-	-	-	1	-	-	5	-	-	-	-
05-062, FOVISSSTE Río de Guadalupe (U. Hab.), 06	19	-	-	45	-	-	-	-	-	-	-	-	-	60	-	-	-	-

(Continúa)

Tabla 4. Resultados según rubro, proyecto y modalidad de opinión, por unidad territorial

Clave y nombre de la UT y distrito electoral local al que pertenece	Otros	Opiniones nulas	Total de opiniones emitidas					Lista nominal	Participación (%)	Nombre del proyecto específico ganador
			MRVYO	%	SEI	%	Total			
05-033, Cuauhtepc de Madero, 01	-	21	219	99.10	2	0.90	221	7425	2.98	Banquetas dignas
05-034, Cuauhtepc El Alto (Pblo.), 01	-	5	164	99.39	1	0.61	165	4676	3.53	Renovación de calles
05-035, Cuchilla del Tesoro, 06	-	15	324	99.08	3	0.92	327	10770	3.04	Transformando tu calle 2da etapa
05-036, Cuchilla La Joya, 06	-	4	33	89.19	4	10.81	37	2451	1.51	Cambio de drenaje
05-037, Defensores de la República, 02	-	5	96	73.28	35	26.72	131	3754	3.49	Gimnasio al aire libre ring
05-038, Del Bosque, 01	-	12	108	98.18	2	1.82	110	4697	2.34	Lámparas domiciliarias para todos
05-039, Del Obrero, 04	-	20	170	100	0	0	170	3956	4.30	Cambio de drenaje
05-040, DM Nacional, 06	-	6	221	99.55	1	0.45	222	4774	4.65	Contenedores colectivos de basura saludables, seguros, libres de fauna nociva, sin malos olores ni gases que dañen la salud de Arcos de Aragón
05-041, Eduardo Molina I (U. Hab.), 04	-	8	121	99.18	1	0.82	122	1334	9.15	Resanar y pintar edificios (continuidad)
05-042, Eduardo Molina II (U. Hab.), 04	-	4	71	100	0	0	71	324	21.91	Mi sótano
05-043, Ejidos San Juan de Aragón 1a Sección (U. Hab.), 06	-	4	110	100	0	0	110	3005	3.66	Andador seguro
05-044, Ejidos San Juan de Aragón 2a Sección (U. Hab.), 06	-	6	114	100	0	0	114	909	12.54	Espacio recreativo integral
05-045, El Arbolillo, 01	-	21	79	98.75	1	1.25	80	1036	7.72	Sustitución de tubería
05-046, El Arbolillo 1 (U. Hab.), 01	-	81	315	62.75	187	37.25	502	6776	7.41	Mejoramiento y rehabilitación de 2° andador en Arbolillo 1
05-047, El Arbolillo 2 (U. Hab.), 01	-	39	336	99.41	2	0.59	338	4130	8.18	Continuación de pintura de edificios
05-048, El Arbolillo 3 (U. Hab.), 01	-	2	29	96.67	1	3.33	30	1639	1.83	Continuidad de impermeabilización de azoteas
05-049, El Carmen, 01	28	82	340	96.87	11	3.13	351	6232	5.63	Pavimentación en c. Francisco I. Madero
05-050, El Coyol (U. Hab.), 04	-	6	174	100	0	0	174	2298	7.57	Reencarpetao el Coyol
05-051, El Olivo, 06	-	80	277	100	0	0	277	1687	16.42	Transformando tu UT desde abajo
05-052, Emiliano Zapata, 06	-	6	154	100	0	0	154	4454	3.46	Enchulando nuestras banquetas, guarniciones, coladeras y reencarpetao de vecinos unidos Norte 50
05-053, Emiliano Zapata (Ampl.), 06	-	13	135	98.54	2	1.46	137	1303	10.51	Velaría
05-054, Estanzuela, 04	-	25	176	99.44	1	0.56	177	3233	5.47	Continuidad a las mejoras de las U. Hab.
05-055, Estrella, 06	-	10	238	99.17	2	0.83	240	8144	2.95	Implementación de un sistema de riego para los parques y camellones de la UT Estrella
05-056, Ex-Escuela de Tiro, 06	-	13	188	100	0	0	188	1823	10.31	Por una comunidad feliz
05-057, FOVISSSTE Aragón (U. Hab.), 06	-	17	116	100	0	0	116	1401	8.28	Cambio de banquetas con guarnición y entubamiento de cableado para cableado de luz eléctrica (continuidad 2022)
05-058, Faja de Oro, 06	-	7	159	100	0	0	159	1712	9.29	Continuidad cambio de drenaje de Norte 76-A entre victoria y Henry Ford
05-059, Fernando Casas Alemán, 06	-	3	79	100	0	0	79	1264	6.25	Reencarpetao y banquetas dignas
05-060, Ferrocarrilera Insurgentes, 04	-	3	42	100	0	0	42	241	17.43	Implementación de sistema de riego, dotación de piedra de río grande, dotación de bancas y continuación del enrejado de juegos
05-061, FOVISSSTE Cuchilla (U. Hab.), 06	-	1	93	100	0	0	93	467	19.91	Cambio de malla ciclónica en todas las jardineras de la unidad
05-062, FOVISSSTE Río de Guadalupe (U. Hab.), 06	-	4	126	98.44	2	1.56	128	594	21.55	Cubos de drenaje

(Continúa)

Tabla 4. Resultados según rubro, proyecto y modalidad de opinión, por unidad territorial

Clave y nombre de la U.T. y distrito electoral local al que pertenece	A. Mejoramiento de espacios públicos			B. Equipamiento e infraestructura urbana								C. Obras y servicios					D. Actividades recreativas	F. Actividades culturales
	A.1	A.2	A.3	B.1	B.2	B.3	B.4	B.5	B.6	B.7	B.8	C.1	C.2	C.3	C.4	C.5	D.1	F.1
05-063, Gabriel Hernández, 04	105	-	-	-	-	-	-	-	95	49	-	-	-	-	-	34	-	-
05-065, General Felipe Berriozábal, 01	79	-	-	9	52	8	-	-	-	-	-	-	-	-	5	11	-	-
05-066, Gertrudis Sánchez 1a Sección, 06	-	-	-	162	27	-	-	-	-	-	-	-	-	-	-	-	-	-
05-067, Gertrudis Sánchez 2a Sección, 06	5	-	-	-	93	66	-	58	-	-	5	-	-	-	21	81	-	-
05-068, Gertrudis Sánchez 3a Sección, 06	10	-	-	14	152	116	-	-	-	-	-	-	-	-	-	-	-	-
05-069, Graciano Sánchez, 01	-	-	-	-	-	63	-	-	-	-	-	-	-	-	-	-	-	-
05-070, Granjas Modernas-San Juan de Aragón (Ampl.), 06	6	-	-	9	5	2	-	-	-	-	-	-	-	-	33	-	-	-
05-071, Guadalupe Insurgentes, 02	11	-	-	30	29	28	-	-	-	-	-	14	-	-	-	-	-	-
05-072, Guadalupe Proletaria, 02	11	-	12	-	66	22	-	-	-	-	-	-	-	-	-	-	-	-
05-073, Guadalupe Proletaria (Ampl.), 02	-	-	-	-	17	1	-	-	-	-	-	18	-	-	-	-	-	-
05-074, Guadalupe Tepeyac, 06	174	-	-	16	-	-	91	-	-	-	-	-	-	-	-	-	-	-
05-075, Guadalupe Victoria, 01	-	-	-	7	0	9	-	-	-	-	1	-	-	6	-	-	-	-
05-076, Guadalupe Victoria II, 02	-	-	-	-	82	5	-	-	-	-	7	-	-	9	7	-	-	-
05-077, Héroe de Nacozari, 02	-	-	-	-	11	13	-	-	-	-	-	-	-	-	33	-	-	-
05-078, Héroes de Chapultepec, 06	-	-	-	106	0	11	-	-	-	-	-	-	-	-	18	-	-	-
05-079, Hornos de Aragón (U. Hab.), 06	-	-	-	-	4	-	-	-	-	8	3	-	-	10	-	6	-	-
05-080, INDECO (U. Hab.), 06	16	-	-	11	61	9	-	-	-	-	-	-	-	-	-	-	-	-
05-082, INFONAVIT (U. Hab.), 02	41	-	-	-	-	-	-	-	-	-	-	58	-	-	-	-	-	-
05-083, INFONAVIT Camino San Juan de Aragón (U. Hab.), 06	-	-	-	138	5	4	-	-	-	-	-	-	-	14	6	-	-	-
05-084, INFONAVIT Loreto Fabela (U. Hab.), 06	-	-	-	2	-	-	-	-	11	-	-	-	-	4	-	1	-	-
05-085, Jaime S. Emiliano G., 01	-	-	-	18	-	-	-	-	-	27	17	-	-	-	-	-	-	-
05-086, Jorge Negrete, 01	48	-	-	-	-	-	-	-	-	-	39	42	-	54	-	-	-	-
05-088, José María Morelos y Pavón I (U. Hab.), 04	-	7	-	-	-	1	-	-	-	-	-	-	-	32	-	-	-	-
05-089, José María Morelos y Pavón II (U. Hab.), 04	3	-	-	36	-	-	-	-	47	-	-	43	36	2	-	-	-	-
05-090, Juan de Dios Bádiz (U. Hab.), 02	-	-	-	-	-	-	-	-	81	-	-	1	-	30	-	-	-	-
05-091, Juan González Romero, 04	149	-	-	51	70	19	-	-	-	-	-	-	-	-	31	-	-	-
05-092, Juventino Rosas, 01	29	-	-	-	-	-	-	6	-	-	12	-	-	7	18	-	-	-
05-093, La Candelaria Ticomán (Barr.), 02	21	-	-	-	-	256	-	-	163	42	15	15	-	-	22	58	-	-
05-094, La Casilda, 01	-	-	-	11	4	16	-	-	76	98	-	6	-	-	12	-	-	-
05-095, La Cruz (Barr.), 04	20	-	-	-	-	5	-	7	-	-	-	3	-	50	-	-	-	-
05-096, La Esmeralda I, 04	10	-	-	-	-	-	-	-	153	-	-	2	9	23	7	-	-	-

(Continúa)

Tabla 4. Resultados según rubro, proyecto y modalidad de opinión, por unidad territorial

Clave y nombre de la UT y distrito electoral local al que pertenece	Otros	Opiniones nulas	Total de opiniones emitidas					Lista nominal	Participación (%)	Nombre del proyecto específico ganador
			MRVYO	%	SEI	%	Total			
05-063, Gabriel Hernández, 04	-	47	325	98.48	5	1.52	330	11 929	2.77	Rehabilitación de línea de agua potable de la c. Corrientes entre Franja Jacinto López y Cabo Corrientes
05-065, General Felipe Berriozábal, 01	-	6	170	100	0	0	170	4 088	4.16	Recuperación del espacio público Felipe Berriozábal GAM
05-066, Gertrudis Sánchez 1a Sección, 06	-	17	204	99.03	2	0.97	206	3 811	5.41	Cambio de drenaje
05-067, Gertrudis Sánchez 2a Sección, 06	-	102	424	98.38	7	1.62	431	7 347	5.87	Parque temático para adultos mayores
05-068, Gertrudis Sánchez 3a Sección, 06	-	13	304	99.67	1	0.33	305	7 961	3.83	Reencarpetao de Norte 88 A y Norte 90
05-069, Graciano Sánchez, 01	-	1	64	100	0	0	64	266	24.06	Nueva imagen: pavimentación con concreto hidráulico
05-070, Granjas Modernas-San Juan de Aragón (Ampl.), 06	-	1	56	100	0	0	56	1 864	3	Iluminando tu UT
05-071, Guadalupe Insurgentes, 02	20	4	135	99.26	1	0.74	136	3 479	3.91	Arreglo de las fracturas y baches de la calle, una calle con acceso a avenidas primarias y sumamente transitada por tránsito local y foráneo
05-072, Guadalupe Proletaria, 02	-	6	116	99.15	1	0.85	117	7 061	1.66	Vivir mejor, renovación de banquetas
05-073, Guadalupe Proletaria (Ampl.), 02	5	2	43	100	0	0	43	3 071	1.40	Seguridad en tu UT
05-074, Guadalupe Tepeyac, 06	-	20	296	98.34	5	1.66	301	6 834	4.40	Sustitución de banquetas incluyentes (rampas para sillas de ruedas)
05-075, Guadalupe Victoria, 01	-	6	28	96.55	1	3.45	29	1 102	2.63	Cambiamos nuestro drenaje
05-076, Guadalupe Victoria II, 02	-	6	112	96.55	4	3.45	116	3 092	3.75	Cambio de banquetas y bolardos
05-077, Héroe de Nacozari, 02	-	4	61	100	0	0	61	1 993	3.06	Sendero seguro
05-078, Héroes de Chapultepec, 06	-	3	138	100	0	0	138	1 185	11.65	Cambio de drenaje Puerto Cádiz
05-079, Hornos de Aragón (U. Hab.), 06	-	1	32	100	0	0	32	592	5.41	Impermeabilizantes azoteas de los edificios en toda la unidad
05-080, INDECO (U. Hab.), 06	-	14	110	99.10	1	0.90	111	1 764	6.29	Reconstrucción de banquetas en andador y plaza
05-082, INFONAVIT (U. Hab.), 02	-	6	105	100	0	0	105	1 036	10.14	Fase dos. Cambio de barda perimetral dañada en el deportivo
05-083, INFONAVIT Camino San Juan de Aragón (U. Hab.), 06	-	5	172	100	0	0	172	1 131	15.21	Mejoramiento de la red hidráulica y drenaje
05-084, INFONAVIT Loreto Fabela (U. Hab.), 06	-	0	18	100	0	0	18	512	3.52	Sustitución y mantenimiento de bombas y tubería
05-085, Jaime S. Emiliano G., 01	-	57	119	100	0	0	119	516	23.06	Escalinatas dignas
05-086, Jorge Negrete, 01	-	22	204	99.51	1	0.49	205	7 547	2.72	Contramuro perimetral
05-088, José María Morelos y Pavón I (U. Hab.), 04	27	2	69	100	0	0	69	434	15.90	Zaguán y puerta peatonal nuevas para la unidad
05-089, José María Morelos y Pavón II (U. Hab.), 04	-	9	175	99.43	1	0.57	176	1 587	11.09	Colocación de bombas como seguimiento al proyecto anterior
05-090, Juan de Dios Bátiz (U. Hab.), 02	-	5	117	100	0	0	117	1 212	9.65	Continuidad de red hidráulica fase 4
05-091, Juan González Romero, 04	-	52	372	100	0	0	372	7 793	4.77	Continuidad de techumbre de cancha con arco techo
05-092, Juventino Rosas, 01	-	7	79	100	0	0	79	902	8.76	Remodelación del parque (incluye quiosco, baños y juegos y ejercitadores)
05-093, La Candelaria Ticomán (Barr.), 02	-	13	406	67.11	199	32.89	605	7 804	7.75	Reencarpetao en Primavera, Otoño y Palma
05-094, La Casilda, 01	-	25	248	100	0	0	248	6 286	3.95	Agua para todos la Casilda
05-095, La Cruz (Barr.), 04	-	24	108	99.08	1	0.92	109	2 237	4.87	Más luminarias para La Cruz
05-096, La Esmeralda I, 04	-	15	219	100	0	0	219	2 305	9.50	Cuidando el agua en mi unidad y más

(Continúa)

Tabla 4. Resultados según rubro, proyecto y modalidad de opinión, por unidad territorial

Clave y nombre de la UT y distrito electoral local al que pertenece	A. Mejoramiento de espacios públicos			B. Equipamiento e infraestructura urbana								C. Obras y servicios					D. Actividades recreativas	F. Actividades culturales
	A.1	A.2	A.3	B.1	B.2	B.3	B.4	B.5	B.6	B.7	B.8	C.1	C.2	C.3	C.4	C.5	D.1	F.1
05-097, La Esmeralda (U. Hab.), 04	17	-	-	33	-	-	-	-	156	-	-	-	-	98	-	-	-	-
05-098, La Forestal, 01	28	-	-	29	-	2	-	2	8	-	-	-	-	9	72	-	-	-
05-099, La Forestal 1, 01	20	-	-	-	-	7	-	-	-	-	-	31	-	-	6	-	-	-
05-100, La Forestal 2, 01	26	-	-	0	-	3	-	6	62	-	-	-	-	-	1	4	-	-
05-101, La Forestal 3, 01	-	-	-	-	-	3	-	-	38	4	-	-	-	-	4	-	-	-
05-102, La Joya, 06	15	-	-	143	101	-	-	-	-	-	-	-	-	-	-	-	-	-
05-103, La Joyita, 06	4	-	1	-	24	4	-	-	-	-	-	-	-	-	4	-	-	-
05-104, La Laguna Ticomán (Barr.), 02	30	-	-	10	110	4	-	-	-	-	-	-	-	-	-	-	-	-
05-105, La Malinche, 06	20	-	-	-	146	11	-	-	-	-	-	-	-	-	-	-	-	-
05-106, La Pastora, 01	44	-	-	-	5	270	-	-	-	-	-	-	-	-	-	-	-	-
05-107, La Patera-Condomódulos (U. Hab.), 02	3	-	-	149	53	-	-	-	22	-	-	-	-	31	16	-	-	-
05-108, La Pradera, 06	57	-	-	78	60	97	-	-	-	-	-	-	-	-	16	-	-	-
05-109, La Pradera I (U. Hab.), 06	28	-	-	56	21	42	-	-	-	-	-	-	-	-	3	-	-	-
05-110, La Pradera II (U. Hab.), 06	29	-	-	85	-	20	-	-	-	-	-	-	-	-	-	-	-	-
05-111, La Purísima Ticomán (Barr.), 02	108	-	-	7	19	1	-	18	-	-	-	-	-	129	7	-	-	-
05-113, Lindavista Vallejo (U. Hab.), 02	124	-	17	-	-	32	8	-	-	-	-	-	-	174	127	32	-	-
05-114, Loma de La Palma, 01	38	-	-	-	11	40	-	14	-	-	109	-	-	-	63	-	-	-
05-115, Lomas de Cuauhtepc, 01	116	-	-	-	-	102	-	-	-	22	-	5	-	16	-	-	-	-
05-116, Lomas de San Juan Ixhuatepec (2a Sección), 02	-	-	-	-	-	10	-	-	68	-	15	-	-	10	6	-	-	-
05-117, Los Olivos (U. Hab.), 06	-	-	-	26	-	-	-	-	-	4	-	-	-	2	8	-	-	-
05-118, Luis Donaldo Colosio, 01	25	-	-	-	-	157	-	-	-	-	-	-	-	6	-	-	-	-
05-119, Magdalena de las Salinas, 02	-	-	-	-	14	47	-	-	-	-	-	-	-	13	6	-	-	-
05-120, Malacates, 01	23	-	-	-	24	84	-	-	17	12	-	78	-	7	-	-	-	-
05-121, Malacates (Ampl.), 01	89	-	-	-	10	32	-	-	-	-	-	68	-	12	2	-	-	-
05-122, Malvinas Mexicanas, 06	4	-	-	36	-	66	-	-	-	-	-	-	-	-	-	-	-	-
05-124, Mártires de Río Blanco, 06	-	-	-	5	32	28	-	-	14	-	-	-	-	-	-	-	-	-
05-125, Mártires de Río Blanco (Ampl.), 06	-	-	-	12	5	6	-	-	-	-	-	-	-	-	3	-	-	-
05-126, Maximino Ávila Camacho, 02	-	-	-	-	-	-	9	-	-	-	-	-	-	-	25	-	-	-
05-127, Narciso Bassols (U. Hab.), 06	45	-	-	-	261	-	-	6	-	-	-	-	-	-	-	-	-	-
05-129, Nueva Industrial Vallejo (Fracc.), 02	-	-	-	88	-	-	-	-	-	0	-	-	36	173	-	-	-	-
05-130, Nueva Tenochtitlán, 06	105	-	-	-	133	-	-	-	-	-	-	-	-	-	-	-	-	-
05-131, Nueva Vallejo, 02	32	-	-	-	18	90	-	-	-	-	-	-	-	-	34	-	-	-

(Continúa)

Tabla 4. Resultados según rubro, proyecto y modalidad de opinión, por unidad territorial

Clave y nombre de la UT y distrito electoral local al que pertenece	Otros	Opiniones nulas	Total de opiniones emitidas					Lista nominal	Participación (%)	Nombre del proyecto específico ganador
			MRVYO	%	SEI	%	Total			
05-097, La Esmeralda (U. Hab.), 04	-	82	384	99.48	2	0.52	386	2 097	18.41	Más agua para la U. Hab. La Esmeralda
05-098, La Forestal, 01	-	7	157	100	0	0	157	4 999	3.14	Sendero seguro
05-099, La Forestal 1, 01	-	4	64	94.12	4	5.88	68	377	18.04	Rescate de la barranca
05-100, La Forestal 2, 01	-	17	119	100	0	0	119	3 279	3.63	Cambio de tubería
05-101, La Forestal 3, 01	-	9	58	100	0	0	58	2 379	2.44	Renovación de tuberías de agua
05-102, La Joya, 06	-	22	279	99.29	2	0.71	281	7 043	3.99	Banquetas en toda la UT La Joya
05-103, La Joyita, 06	-	2	38	97.44	1	2.56	39	1 755	2.22	Banquetas para Norte 48 y para La Joyita
05-104, La Laguna Ticomán (Barr.), 02	-	5	157	98.74	2	1.26	159	6 539	2.43	Rehabilitación de banquetas y guarniciones con cambio de coladeras y rampas para toda la UT
05-105, La Malinche, 06	-	47	218	97.32	6	2.68	224	4 601	4.87	Cambio de banquetas dentro de la UT
05-106, La Pastora, 01	-	110	428	99.77	1	0.23	429	8 870	4.84	Mejoramiento en Anáhuac
05-107, La Patera-Condomódulos (U. Hab.), 02	-	14	286	99.31	2	0.69	288	4 156	6.93	Sustitución de tuberías y válvulas
05-108, La Pradera, 06	-	20	328	100	0	0	328	8 511	3.85	Calles sin baches
05-109, La Pradera I (U. Hab.), 06	-	17	167	100	0	0	167	2 998	5.57	Un drenaje digno
05-110, La Pradera II (U. Hab.), 06	-	13	146	99.32	1	0.68	147	2 114	6.95	Drenaje digno en Pradera II
05-111, La Purísima Ticomán (Barr.), 02	-	31	315	98.44	5	1.56	320	5 562	5.75	Embellece el área del estacionamiento
05-113, Lindavista Vallejo (U. Hab.), 02	-	17	518	97.55	13	2.45	531	8 380	6.34	Escaneo digital térmico o resonancia de redes de servicios básicos (agua potable, alcantarillado, gas natural y eléctrica)
05-114, Loma de La Palma, 01	-	79	349	98.59	5	1.41	354	10 322	3.43	Alarmas vecinales
05-115, Lomas de Cuauhtepic, 01	43	57	360	99.72	1	0.28	361	8 264	4.37	Parque recreativo
05-116, Lomas de San Juan Ixhuatepec (2a Sección), 02	-	13	122	100	0	0	122	1 573	7.76	Rehabilitación de tubería del agua en la av. del Mirador y Parque Nacional
05-117, Los Olivos (U. Hab.), 06	-	2	42	100	0	0	42	249	16.87	Cambio de drenaje en toda la UT
05-118, Luis Donaldo Colosio, 01	-	23	210	99.53	1	0.47	211	4 240	4.98	Pavimento hidráulico: fase uno
05-119, Magdalena de las Salinas, 02	-	2	81	98.78	1	1.22	82	3 078	2.66	Proyecto reencarpamiento Tanguma
05-120, Malacates, 01	-	22	266	99.63	1	0.37	267	5 274	5.06	Un paso seguro (1ra etapa)
05-121, Malacates (Ampl.), 01	-	14	225	99.12	2	0.88	227	5 098	4.45	Desarrollo y accesibilidad para un bien común (etapa 1)
05-122, Malvinas Mexicanas, 06	-	4	110	100	0	0	110	237	46.41	Reencarpado de la parte de circuito Malvinas
05-124, Mártires de Río Blanco, 06	-	7	86	100	0	0	86	5 534	1.55	Banqueteando la Río
05-125, Mártires de Río Blanco (Ampl.), 06	-	2	28	100	0	0	28	1 121	2.50	Reencarpamiento
05-126, Maximino Ávila Camacho, 02	-	22	56	100	0	0	56	2 033	2.75	Luminarias de 7 metros para toda la UT (continuación de 2022)
05-127, Narciso Bassols (U. Hab.), 06	-	8	169	52.81	151	47.19	320	4 363	7.33	Banqueta para embellecer
05-129, Nueva Industrial Vallejo (Fracc.), 02	-	10	295	96.09	12	3.91	307	2 299	13.35	Cambio de tubería de desagüe en celdas de cimentación general y cambio de llaves de paso de alimentación de tinacos
05-130, Nueva Tenochtitlán, 06	-	79	301	94.95	16	5.05	317	8 445	3.75	Cambio de banquetas dentro de la UT
05-131, Nueva Vallejo, 02	-	6	178	98.89	2	1.11	180	3 963	4.54	Reencarpado completo de las calles Norte 19-A, Norte 17-A y Norte 21

(Continúa)

Tabla 4. Resultados según rubro, proyecto y modalidad de opinión, por unidad territorial

Clave y nombre de la UT y distrito electoral local al que pertenece	A. Mejoramiento de espacios públicos			B. Equipamiento e infraestructura urbana								C. Obras y servicios					D. Actividades recreativas	F. Actividades culturales
	A.1	A.2	A.3	B.1	B.2	B.3	B.4	B.5	B.6	B.7	B.8	C.1	C.2	C.3	C.4	C.5	D.1	F.1
05-132, Palmatitla, 01	12	-	-	-	-	71	-	-	26	48	-	35	-	-	17	-	-	-
05-133, Panamericana, 02	-	-	-	-	43	33	-	-	-	-	-	-	-	-	25	-	-	-
05-134, Panamericana (Ampl.), 02	-	-	-	-	36	27	-	-	-	-	-	-	-	-	7	-	-	-
05-135, Parque Metropolitano, 01	-	-	-	99	6	12	11	-	-	9	-	-	-	-	65	-	-	-
05-136, Pemex Lindavista (U. Hab.), 02	1	-	-	-	-	-	-	-	-	-	-	-	-	68	3	-	-	-
05-137, Planetario Lindavista, 02	-	-	-	-	0	13	-	-	-	-	-	-	-	-	-	-	-	-
05-138, Plaza Oriente (Rdcial.), 04	13	-	-	45	-	7	-	-	-	-	-	7	-	11	-	8	-	-
05-139, Prados de Cuauhtepic, 01	5	-	-	-	-	-	-	9	-	-	-	26	-	8	-	-	-	-
05-141, Progreso Nacional (Ampl.), 02	84	-	-	-	176	-	-	-	-	-	-	-	-	-	-	-	-	-
05-143, Providencia (Ampl.), 06	-	-	-	13	113	35	113	-	-	-	-	-	-	-	-	-	-	-
05-144, Quetzalcóatl 3, 01	-	-	-	27	-	3	-	-	-	-	-	-	-	3	-	-	-	-
05-145, Residencial La Escalera (Fracc.), 02	22	-	-	8	-	-	-	-	-	-	-	-	-	11	63	-	-	-
05-146, Residencial Zacatenco, 02	-	-	21	48	85	-	-	9	-	-	-	-	-	-	31	-	-	-
05-147, Revolución IMSS (U. Hab.), 02	0	-	-	-	-	-	-	-	44	-	-	9	-	2	-	19	-	-
05-148, Rosas del Tepeyac, 02	-	-	-	-	1	0	-	-	-	-	-	-	2	-	13	-	-	-
05-149, Salvador Díaz Mirón, 04	15	-	-	26	27	32	-	-	-	-	-	-	-	-	15	-	-	-
05-150, San Antonio, 01	7	-	-	-	4	20	-	-	-	-	-	-	-	-	-	-	-	-
05-151, San Bartolo Atepehuacan (Pblo.), 02	35	-	12	-	120	30	-	16	-	-	4	-	-	-	6	-	-	-
05-153, San José de La Escalera, 02	24	-	-	-	1	79	-	-	-	-	-	-	-	-	16	-	-	-
05-154, San José Ticomán, 02	29	-	-	-	-	9	-	-	-	-	-	-	-	82	-	-	-	-
05-156, San Juan de Aragón (Pblo.), 06	-	-	-	48	19	109	-	-	3	-	-	-	-	41	7	-	-	-
05-159, San Juan de Aragón 3a Sección (U. Hab.) I, 06	82	-	-	-	59	30	-	-	-	-	-	-	-	-	7	1	-	-
05-161, San Juan de Aragón 6a Sección (U. Hab.) I, 06	71	-	-	29	24	25	-	-	-	-	-	-	-	-	48	54	-	-
05-163, San Juan III (U. Hab.), 04	14	-	1	-	-	7	-	-	52	-	-	3	-	7	-	-	-	-
05-164, San Juan y Guadalupe Ticomán (Barr.), 02	254	-	-	-	2	29	-	-	-	20	-	46	-	23	23	-	-	-
05-165, San Miguel Cuauhtepic, 01	-	-	-	3	-	3	4	-	-	-	-	-	-	-	4	-	-	-
05-166, San Miguel-La Escalera (Barr.), 06	3	-	-	5	-	27	-	-	-	-	-	-	-	-	3	-	-	-
05-167, San Pedro El Chico, 06	73	-	-	18	203	22	-	-	-	-	-	-	-	-	41	-	-	-
05-168, San Pedro Zacatenco (Pblo.), 02	125	-	-	22	-	66	67	-	-	-	-	24	-	-	81	-	-	-
05-169, San Rafael Ticomán (Barr.), 02	-	-	-	-	8	118	-	-	-	-	-	-	-	-	22	-	-	-

(Continúa)

Tabla 4. Resultados según rubro, proyecto y modalidad de opinión, por unidad territorial

Clave y nombre de la UT y distrito electoral local al que pertenece	Otros	Opiniones nulas	Total de opiniones emitidas					Lista nominal	Participación (%)	Nombre del proyecto específico ganador
			MRVyo	%	SEI	%	Total			
05-132, Palmatitla, 01	-	11	213	96.82	7	3.18	220	8929	2.46	Modernización de escalinatas
05-133, Panamericana, 02	-	9	110	100	0	0	110	5278	2.08	Banquetas entre Norte 5A a Norte 9, entre Poniente 118 y Poniente 116
05-134, Panamericana (Ampl.), 02	-	10	77	96.25	3	3.75	80	1066	7.50	Banquetas
05-135, Parque Metropolitano, 01	-	17	218	99.54	1	0.46	219	2436	8.99	Renovación de drenaje
05-136, Pemex Lindavista (U. Hab.), 02	-	2	74	100	0	0	74	1036	7.14	Pintura para edificios faltantes de la unidad (continuación de 2022)
05-137, Planetario Lindavista, 02	-	0	13	100	0	0	13	583	2.23	Reencarpetao en av. Buenavista fase 1
05-138, Plaza Oriente (Rdclal.), 04	-	3	94	100	0	0	94	766	12.27	Cambio de drenaje de la red sanitaria dentro de la UT
05-139, Prados de Cuauhtepc, 01	-	1	46	93.88	3	6.12	49	377	13	Barranca limpia: levantamiento de muro
05-141, Progreso Nacional (Ampl.), 02	-	34	290	98.64	4	1.36	294	5288	5.56	Renovación de banquetas para vivir mejor
05-143, Providencia (Ampl.), 06	-	60	334	100	0	0	334	6489	5.15	Seguimiento de banquetas 21-22
05-144, Quetzalcóatl 3, 01	4	2	39	100	0	0	39	343	11.37	Cambio de drenaje en priv. Santiago Jarillo
05-145, Residencial La Escalera (Fracc.), 02	-	4	108	100	0	0	108	1723	6.27	Poda de árboles en la UT
05-146, Residencial Zacatenco, 02	-	16	200	95.24	10	4.76	210	4116	5.10	Cambio de drenaje en la c. Moyobamba entre Ticomán y Cienfuegos y la c. Mollendo hasta que el presupuesto alcance
05-147, Revolución IMSS (U. Hab.), 02	-	1	75	100	0	0	75	367	20.44	Necesidad de un mantenimiento de las cisternas (limpieza, reconstrucción de áreas dañadas, faltan ladrillos despegados)
05-148, Rosas del Tepeyac, 02	-	2	18	100	0	0	18	985	1.83	Ilumina tu UT (adquisición y colocación de luminarias)
05-149, Salvador Díaz Mirón, 04	-	8	122	99.19	1	0.81	123	7601	1.62	Banquetas en la UT
05-150, San Antonio, 01	-	0	31	100	0	0	31	472	6.57	Reencarpetao de la c. San Antonio
05-151, San Bartolo Atepehuacan (Pblo.), 02	96	10	323	98.18	6	1.82	329	6712	4.90	Recuperación y mantenimiento del panteón del pueblo de San Bartolo Atepehuacan
05-153, San José de La Escalera, 02	-	14	133	99.25	1	0.75	134	3823	3.51	Reencarpetao de las calles al interior de la UT
05-154, San José Ticomán, 02	-	1	119	98.35	2	1.65	121	2805	4.31	Impermeabilización para la unidad
05-156, San Juan de Aragón (Pblo.), 06	-	28	253	99.22	2	0.78	255	10568	2.41	Cambio de tubería 5 de mayo
05-159, San Juan de Aragón 3a Sección (U. Hab.) I, 06	-	5	182	98.91	2	1.09	184	5404	3.40	Banquetas seguras
05-161, San Juan de Aragón 6a Sección (U. Hab.) I, 06	-	11	260	99.24	2	0.76	262	5382	4.87	Continuación del proyecto andador seguro, limpio y libre de accidentes
05-163, San Juan III (U. Hab.), 04	-	3	86	98.85	1	1.15	87	2216	3.93	Sistema general de filtración y/o potabilización de agua, adecuación y mejoramiento de la red hidráulica y cuartos de bombas de la unidad
05-164, San Juan y Guadalupe Ticomán (Barr.), 02	-	22	411	98.09	8	1.91	419	7430	5.64	Recuperemos el acueducto de Guadalupe y el Río de los Remedios
05-165, San Miguel Cuauhtepc, 01	-	5	19	100	0	0	19	783	2.43	Banquetas y rampas
05-166, San Miguel-La Escalera (Barr.), 06	-	2	40	100	0	0	40	1467	2.73	Reencarpetao de Puerto Berrio
05-167, San Pedro El Chico, 06	-	19	376	100	0	0	376	3969	9.47	Baquetón 2023 - 2024 (banquetas toda la UT)
05-168, San Pedro Zacatenco (Pblo.), 02	-	97	473	98.13	9	1.87	482	8391	5.74	Enchulando tu Acueducto
05-169, San Rafael Ticomán (Barr.), 02	-	10	158	100	0	0	158	1329	11.89	Concreto hidráulico para c. Allende y reforzamiento de aproximadamente 40 metros del muro ecológico

(Continúa)

Tabla 4. Resultados según rubro, proyecto y modalidad de opinión, por unidad territorial

Clave y nombre de la ur y distrito electoral local al que pertenece	A. Mejoramiento de espacios públicos			B. Equipamiento e infraestructura urbana								C. Obras y servicios					D. Actividades recreativas	F. Actividades culturales
	A.1	A.2	A.3	B.1	B.2	B.3	B.4	B.5	B.6	B.7	B.8	C.1	C.2	C.3	C.4	C.5	D.1	F.1
05-170, Santa Isabel Tola (Pblo.), 02	375	-	40	-	-	47	-	-	-	-	245	117	-	-	-	-	-	-
05-171, Santa Rosa, 02	48	-	-	-	107	-	-	-	-	-	-	-	-	-	9	-	-	-
05-172, Santiago Atepetlac, 02	30	-	-	-	10	43	-	-	-	-	-	-	-	-	-	-	-	-
05-173, Santiago Atepetlac (La Selvita) (U. Hab.), 02	77	-	-	-	11	-	-	-	157	-	-	-	-	5	-	-	-	-
05-174, Santiago Atzacolco (Pblo.), 04	23	-	-	8	94	-	37	-	-	-	-	-	-	-	2	-	-	-
05-175, SCT (U. Hab.), 02	13	-	-	-	1	164	-	-	94	14	-	-	-	27	-	-	-	-
05-176, Siete Maravillas, 02	1	0	-	72	2	45	-	-	25	-	-	-	-	34	6	-	-	-
05-177, Solidaridad Nacional, 01	6	-	-	-	-	75	-	-	-	-	-	-	-	-	5	-	-	-
05-178, SUTIC Vallejo (U. Hab.), 02	-	-	-	-	40	-	-	20	70	-	-	-	-	15	-	-	-	-
05-179, Tablas de San Agustín, 06	26	-	-	5	59	11	-	-	-	-	-	-	-	-	7	-	-	-
05-180, Tepetatal, 01	-	-	-	-	-	49	-	4	-	-	-	-	-	5	2	-	-	-
05-181, Tepeyac Insurgentes, 02	33	-	-	17	10	64	-	-	-	-	69	-	-	-	5	-	-	-
05-182, Tlacaclael, 01	17	-	-	73	-	10	-	-	-	-	-	-	-	8	13	-	-	-
05-183, Tlacamaca, 02	-	-	-	-	0	8	-	-	-	-	-	-	6	-	28	-	-	-
05-184, Tlalpexco, 01	9	-	-	4	10	72	-	-	36	87	-	16	-	-	23	-	-	-
05-185, Torres de Quiroga (U. Hab.), 04	14	-	2	-	-	-	-	-	95	-	-	-	5	234	16	-	-	-
05-186, Torres de San Juan (U. Hab.), 04	8	-	-	-	-	-	-	-	6	-	-	-	-	30	86	-	-	-
05-187, Torres de San Juan 1B (U. Hab.), 04	5	-	-	-	-	-	-	5	55	-	1	-	5	59	-	20	-	-
05-188, Torres Lindavista (Fracc.), 02	13	-	-	-	19	89	-	-	-	-	16	-	-	87	-	-	-	-
05-189, Tres Estrellas, 06	5	-	-	30	9	103	-	-	-	-	-	-	-	-	32	62	-	-
05-190, Triunfo de la República, 04	-	-	1	11	-	75	-	-	8	-	-	-	-	-	-	-	-	-
05-192, Valle de Madero, 01	1	-	-	-	5	11	-	-	-	-	1	-	-	160	101	-	-	-
05-193, Valle del Tepeyac, 02	94	-	-	-	-	24	-	27	-	-	-	-	-	-	12	-	-	-
05-195, Vallejo Poniente, 02	-	-	-	-	2	71	-	-	-	-	9	-	-	-	23	-	-	-
05-196, Vasco de Quiroga, 04	-	-	-	-	124	25	-	-	-	-	-	-	-	-	58	-	-	-
05-197, Verónica Castro, 01	-	-	-	-	-	12	-	-	2	-	-	36	-	-	-	-	-	-
05-198, Villa de Aragón (Fracc.), 06	131	-	-	62	31	-	-	-	19	-	-	-	-	-	21	-	-	-
05-199, Villa Gustavo A. Madero, 02	51	-	-	159	-	13	-	-	-	-	-	1	-	-	34	-	-	-
05-200, Villa Hermosa, 04	-	-	-	3	5	17	-	0	-	-	-	-	-	3	31	-	-	-
05-202, Vista Hermosa, 01	49	-	-	-	8	-	-	1	178	10	-	7	-	-	4	-	-	-

(Continúa)

Tabla 4. Resultados según rubro, proyecto y modalidad de opinión, por unidad territorial

Clave y nombre de la UT y distrito electoral local al que pertenece	Otros	Opiniones nulas	Total de opiniones emitidas					Lista nominal	Participación (%)	Nombre del proyecto específico ganador
			MRVYO	%	SEI	%	Total			
05-170, Santa Isabel Tola (Pblo.), 02	102	101	867	84.42	160	15.58	1027	12874	7.98	Por un Huitzilhuilitl bello continuidad
05-171, Santa Rosa, 02	-	17	173	95.58	8	4.42	181	7131	2.54	Cambio de banquetas con guarnición y rampas para discapacitados
05-172, Santiago Atepetlac, 02	73	6	162	100	0	0	162	3589	4.51	Enchulando tu panteón
05-173, Santiago Atepetlac (La Selvita) (U. Hab.), 02	-	4	254	100	0	0	254	1124	22.60	Sustitución de bombas, tubos y pichanchas, sección A y D
05-174, Santiago Atzacualco (Pblo.), 04	-	13	177	100	0	0	177	4582	3.86	Banquetas seguras
05-175, SCT (U. Hab.), 02	-	5	318	100	0	0	318	2107	15.09	Reencarpamiento de áreas de circulación vehicular unidad SCT Vallejo
05-176, Siete Maravillas, 02	-	6	188	98.43	3	1.57	191	1445	13.22	Sustitución de tubería de drenaje y red hidráulica
05-177, Solidaridad Nacional, 01	-	2	88	100	0	0	88	1547	5.69	Pavimentación proyexp
05-178, SUTIC Vallejo (U. Hab.), 02	-	20	163	98.79	2	1.21	165	656	25.15	Cambio de toda la red hidráulica de los edificios del 1 al 11 de la Unidad Vallejo. Cambio de red hidráulica
05-179, Tablas de San Agustín, 06	-	6	113	99.12	1	0.88	114	4652	2.45	Banquetas y guarniciones en tablas de San Agustín
05-180, Tepetatal, 01	-	24	84	100	0	0	84	2431	3.46	Innovando la UT Tepetatal (reencarpado)
05-181, Tepeyac Insurgentes, 02	-	44	237	97.93	5	2.07	242	7301	3.31	UT Tepeyac Insurgentes segura
05-182, Tlacaclé, 01	-	15	136	100	0	0	136	3247	4.19	Entubamiento de la canaleta que esta detrás de la unidad Jorge Obispo
05-183, Tlacamaca, 02	-	0	41	97.62	1	2.38	42	1436	2.92	Postes de luz para Tlacamaca
05-184, Tlalpexco, 01	-	24	273	97.15	8	2.85	281	9429	2.98	Recuperación de escaleras
05-185, Torres de Quiroga (U. Hab.), 04	-	30	396	100	0	0	396	5890	6.72	Portones para tu seguridad
05-186, Torres de San Juan (U. Hab.), 04	-	4	134	100	0	0	134	1106	12.12	Rehabilitación de todo el sistema de alumbrado en áreas comunes, consistente en reemplazo del cableado subterráneo y en postes de todas las luminarias
05-187, Torres de San Juan 1B (U. Hab.), 04	-	6	156	100	0	0	156	955	16.34	Pintar torres
05-188, Torres Lindavista (Fracc.), 02	-	20	241	98.77	3	1.23	244	2495	9.78	Pintura para los edificios fase 1
05-189, Tres Estrellas, 06	-	8	249	100	0	0	249	4085	6.10	Asfalto en la c. de Pederal hasta donde alcance el presupuesto desde la c. de Tesoro hasta c. de Joyas
05-190, Triunfo de la República, 04	-	10	105	100	0	0	105	2837	3.70	Por un andador mejor
05-192, Valle de Madero, 01	-	15	293	99.66	1	0.34	294	3317	8.86	Iluminando nuestra cuchilla
05-193, Valle del Tepeyac, 02	-	2	158	99.37	1	0.63	159	2088	7.61	Corredor ecológico Parque Valle del Tepeyac
05-195, Vallejo Poniente, 02	-	4	107	98.17	2	1.83	109	1685	6.47	Reencarpado cambio de asfalto
05-196, Vasco de Quiroga, 04	-	31	236	99.16	2	0.84	238	9788	2.43	Iluminaria y pavimentación para una calle más linda
05-197, Verónica Castro, 01	-	21	70	98.59	1	1.41	71	1010	7.03	Reforzamiento de barda perimetral 2023-2024
05-198, Villa de Aragón (Fracc.), 06	-	5	267	99.26	2	0.74	269	3832	7.02	Remodelación de los límites del fraccionamiento con el Estado de México, construcción de jardinerías y reforestación de área verde de Villa Cacama
05-199, Villa Gustavo A. Madero, 02	-	43	296	98.34	5	1.66	301	3309	9.10	Cambio de drenaje para Francisco Moreno y Garrido
05-200, Villa Hermosa, 04	-	3	61	98.39	1	1.61	62	1694	3.66	Luminarias suburbanas
05-202, Vista Hermosa, 01	-	66	308	95.36	15	4.64	323	1579	20.46	Sustitución de la tubería de la red de agua potable

(Continúa)

Tabla 4. Resultados según rubro, proyecto y modalidad de opinión, por unidad territorial

Clave y nombre de la UT y distrito electoral local al que pertenece	A. Mejoramiento de espacios públicos			B. Equipamiento e infraestructura urbana								C. Obras y servicios					D. Actividades recreativas	F. Actividades culturales
	A.1	A.2	A.3	B.1	B.2	B.3	B.4	B.5	B.6	B.7	B.8	C.1	C.2	C.3	C.4	C.5	D.1	F.1
05-205, Zona Escolar Oriente, 01	-	-	-	13	3	-	-	3	2	-	2	-	-	-	82	-	-	-
05-206, 15 de Agosto, 04	-	-	7	68	22	5	-	-	-	-	-	-	-	-	-	-	-	-
05-208, 25 de Julio, 04	2	-	-	-	16	31	-	-	-	-	17	-	-	-	-	-	-	-
05-210, 51 Legislatura, 04	27	-	-	-	4	37	-	1	-	-	-	-	-	4	-	-	-	-
05-211, 6 de Junio, 01	81	-	-	-	-	6	-	-	-	18	-	-	-	-	-	-	-	-
05-212, 7 de Noviembre, 06	25	-	-	-	5	13	-	-	-	-	-	-	-	-	25	19	-	-
05-213, Villa de Aragón, 06	4	-	-	1	0	-	-	-	109	-	-	-	-	-	2	-	-	-
05-214, Joyas Vallejo (U. Hab.), 02	5	-	-	-	-	24	-	-	37	-	-	-	-	25	-	-	-	-
05-215, Campestre Aragón I, 04	-	-	-	113	161	-	-	-	11	-	-	-	-	-	33	-	-	-
05-216, Campestre Aragón II, 04	-	-	-	-	-	25	-	-	-	-	-	-	-	22	-	-	-	-
05-217, Casas Alemán (Ampl.) I, 04	3	-	-	24	38	42	1	-	-	-	-	-	-	-	28	-	-	-
05-218, Casas Alemán (Ampl.) II, 04	-	-	-	6	3	17	-	-	-	-	-	-	-	-	33	-	-	-
05-219, Chalma de Guadalupe I, 01	47	-	-	-	-	2	-	-	-	-	9	50	-	-	37	-	-	-
05-220, Chalma de Guadalupe II, 01	51	-	-	-	-	30	-	5	-	28	-	-	-	-	39	-	-	-
05-221, Gabriel Hernández (Ampl.) I, 04	16	-	-	19	75	36	-	-	-	10	-	-	-	-	7	-	-	-
05-222, Gabriel Hernández (Ampl.) II, 04	264	-	-	25	-	13	-	-	-	-	-	-	30	-	34	-	-	-
05-223, Industrial I, 02	-	-	-	-	26	24	-	-	-	-	29	-	-	-	27	-	-	-
05-224, Industrial II, 02	227	-	-	30	10	31	-	7	-	-	-	-	-	-	43	-	-	-
05-225, Lindavista I, 02	-	-	-	-	46	91	-	-	-	-	18	-	-	-	-	-	-	-
05-226, Lindavista II, 02	14	-	8	11	5	18	-	-	-	-	4	-	-	-	7	-	-	-
05-227, Martín Carrera I, 04	11	-	-	136	22	4	-	-	-	-	-	-	-	-	52	6	-	-
05-228, Martín Carrera II, 04	211	-	2	-	3	58	-	-	-	-	-	-	-	21	134	-	-	-
05-229, Nueva Atzacualco I, 04	44	-	-	-	223	21	-	-	-	-	-	-	-	-	-	9	-	-
05-230, Nueva Atzacualco II, 04	24	-	-	151	15	7	7	-	-	-	-	-	-	-	9	-	-	-
05-231, Nueva Atzacualco III, 04	13	-	-	64	176	115	-	-	-	-	-	-	-	-	-	8	-	-
05-232, Progreso Nacional I, 02	-	-	-	-	121	32	-	-	-	-	-	-	-	-	-	-	-	-
05-233, Progreso Nacional II, 02	14	-	-	-	49	13	-	-	-	-	2	-	-	-	3	-	-	-
05-234, Providencia I, 06	-	-	-	-	106	19	-	21	-	-	-	-	-	-	24	35	-	-
05-235, Providencia II, 04	-	-	-	171	-	53	-	-	-	-	-	-	-	-	-	-	-	-

(Continúa)

Tabla 4. Resultados según rubro, proyecto y modalidad de opinión, por unidad territorial

Clave y nombre de la UT y distrito electoral local al que pertenece	Otros	Opiniones nulas	Total de opiniones emitidas					Lista nominal	Participación (%)	Nombre del proyecto específico ganador
			MRVyo	%	SEI	%	Total			
05-205, Zona Escolar Oriente, 01	-	7	112	100	0	0	112	2577	4.35	Lámparas domiciliarias
05-206, 15 de Agosto, 04	-	61	160	98.16	3	1.84	163	3224	5.06	Cambio de drenaje
05-208, 25 de Julio, 04	-	18	81	96.43	3	3.57	84	3269	2.57	Seguridad con alarmas vecinales
05-210, 51 Legislatura, 04	-	1	74	100	0	0	74	559	13.24	-Repavimentación J.R.F. y cerrada de J.R.F.-banquetas Manuel Buenrostro
05-211, 6 de Junio, 01	-	60	165	100	0	0	165	2089	7.90	Por una vida sana
05-212, 7 de Noviembre, 06	-	8	94	98.95	1	1.05	95	3403	2.79	Por nuestro parque ferrocarrilero 7 de noviembre
05-213, Villa de Aragón, 06	-	3	114	95.80	5	4.20	119	630	18.89	Cambio de red hidráulica sección d y sección c
05-214, Joyas Vallejo (U. Hab.), 02	-	11	102	100	0	0	102	3899	2.62	Construcción de cisternas adicionales para almacenar agua potable, en los subconjuntos que tengan espacio y condiciones adecuadas en el tipo de suelo
05-215, Campestre Aragón I, 04	-	27	344	99.71	1	0.29	345	9826	3.51	Enchúleme mis banquetas amistad
05-216, Campestre Aragón II, 04	-	4	49	96.08	2	3.92	51	10839	0.47	Repavimentación para La Campestre
05-217, Casas Alemán (Ampl.) I, 04	-	6	140	98.59	2	1.41	142	9999	1.42	Reencarpetao c. Puerto Campeche y 3er anillo de Circunvalación
05-218, Casas Alemán (Ampl.) II, 04	-	5	61	95.31	3	4.69	64	9953	0.64	Luminarias en la c. San Blas
05-219, Chalma de Guadalupe I, 01	-	3	145	97.97	3	2.03	148	9614	1.54	Camino seguro Chalma de Guadalupe I
05-220, Chalma de Guadalupe II, 01	-	11	163	99.39	1	0.61	164	8383	1.96	Corredor de juegos infantiles (continuación)
05-221, Gabriel Hernández (Ampl.) I, 04	-	29	191	99.48	1	0.52	192	6740	2.85	Mejorando tu camino y dignas banquetas
05-222, Gabriel Hernández (Ampl.) II, 04	-	29	392	99.24	3	0.76	395	6460	6.11	Espacios libres para todos
05-223, Industrial I, 02	-	13	118	99.16	1	0.84	119	7898	1.51	Alarmas UT
05-224, Industrial II, 02	-	14	359	99.17	3	0.83	362	8115	4.46	Rescate de áreas verdes de la UT con agua tratada
05-225, Lindavista I, 02	-	25	177	98.33	3	1.67	180	8721	2.06	Mejores vialidades y accesibilidad para todos
05-226, Lindavista II, 02	-	1	68	100	0	0	68	8079	0.84	Reencarpetao av. Manzales en Lindavista Norte
05-227, Martín Carrera I, 04	-	77	308	100	0	0	308	8321	3.70	Drenaje nuevo una vida digna
05-228, Martín Carrera II, 04	-	62	490	99.80	1	0.20	491	8238	5.96	Velaría en el parque Izcalotl
05-229, Nueva Atzacocalco I, 04	-	40	335	99.41	2	0.59	337	9486	3.55	Cambio de banquetas, guarniciones y coladeras
05-230, Nueva Atzacocalco II, 04	-	78	289	99.31	2	0.69	291	9682	3.01	Drenaje digno mi nueva Atzacocalco con reencarpetao
05-231, Nueva Atzacocalco III, 04	-	33	407	99.51	2	0.49	409	10349	3.95	Cambio de banquetas y guarniciones y coladeras pluviales
05-232, Progreso Nacional I, 02	-	19	172	100	0	0	172	5619	3.06	Cambio de banquetas con guarnición y rampas de discapacidad en calles faltantes
05-233, Progreso Nacional II, 02	-	1	81	98.78	1	1.22	82	5907	1.39	Cambio banquetas entre calles
05-234, Providencia I, 06	-	23	227	99.56	1	0.44	228	8264	2.76	Banqueta segura
05-235, Providencia II, 04	-	17	240	99.59	1	0.41	241	7660	3.15	Mejorando la c. Guanajuato

(Continúa)

Tabla 4. Resultados según rubro, proyecto y modalidad de opinión, por unidad territorial

Clave y nombre de la ut y distrito electoral local al que pertenece	A. Mejoramiento de espacios públicos			B. Equipamiento e infraestructura urbana								C. Obras y servicios					D. Actividades recreativas	F. Actividades culturales
	A.1	A.2	A.3	B.1	B.2	B.3	B.4	B.5	B.6	B.7	B.8	C.1	C.2	C.3	C.4	C.5	D.1	F.1
05-236, Providencia III, 04	3	-	-	-	19	141	-	21	-	-	-	-	-	-	14	-	-	-
05-237, San Felipe de Jesús I, 04	72	-	-	13	151	1	-	-	-	-	-	-	-	-	6	-	-	-
05-238, San Felipe de Jesús II, 04	2	-	-	4	178	189	-	-	-	-	-	-	-	-	-	-	-	-
05-239, San Felipe de Jesús III, 04	108	-	-	-	79	133	-	-	-	-	-	-	-	-	-	9	-	-
05-240, San Felipe de Jesús IV, 04	18	-	-	38	19	117	-	-	-	-	-	-	-	-	-	-	-	-
05-241, San Juan de Aragón 1a Sección (U. Hab.) I, 06	14	-	-	21	50	41	-	-	-	-	-	-	-	-	-	6	-	-
05-242, San Juan de Aragón 1a Sección (U. Hab.) II, 06	-	-	8	54	-	127	-	-	-	-	-	-	-	-	3	5	-	-
05-243, San Juan de Aragón 2a Sección (U. Hab.) I, 06	79	-	-	21	37	8	-	-	-	-	-	-	-	-	3	24	-	-
05-244, San Juan de Aragón 2a Sección (U. Hab.) II, 06	18	-	-	-	2	7	-	-	-	-	-	-	-	-	53	-	-	-
05-245, San Juan de Aragón 4a y 5a Sección (U. Hab.) I, 06	34	-	17	85	-	122	-	-	-	-	-	-	-	-	-	-	-	-
05-246, San Juan de Aragón 4a y 5a Sección (U. Hab.) II, 06	70	-	26	10	75	6	-	-	-	-	-	-	-	-	-	-	-	-
05-247, San Juan de Aragón 7 Secc. (U. Hab.) I, 06	42	-	-	49	-	38	-	-	-	-	-	-	-	-	38	80	-	-
05-248, San Juan de Aragón 7 Secc. (U. Hab.) II, 06	59	-	24	76	5	34	-	-	-	-	-	-	-	-	0	-	-	107
05-249, Vallejo I, 02	10	-	46	32	54	1	-	-	-	-	-	-	-	94	24	120	-	-
05-250, Vallejo II, 02	215	-	-	-	44	12	-	-	-	-	-	-	-	-	4	7	-	-
05-251, Zona Escolar I, 01	-	-	-	-	-	48	-	-	-	-	-	-	-	-	87	-	-	-
05-252, Zona Escolar II, 01	-	-	-	24	-	21	-	-	-	-	-	-	-	68	16	-	-	-
05-253, La Esmeralda II, 04	-	-	-	-	5	1	-	4	-	-	-	-	-	-	2	-	-	-
05-254, La Esmeralda III, 04	19	-	-	-	-	-	-	-	96	-	-	-	-	21	9	39	-	-
05-255, San Juan de Aragón 3a Sección (U. Hab.) II, 06	2	-	-	35	4	15	-	-	-	-	-	-	-	-	-	83	-	-
05-256, San Juan de Aragón 6a Sección (U. Hab.) II, 06	11	-	16	2	50	30	-	-	14	-	20	-	-	-	72	-	-	-
Total	7212	7	372	4942	6513	6929	395	397	2696	751	878	782	287	3043	3355	945		
Total por rubro	7591			23501								8412					6	107

(Continúa)

Tabla 4. Resultados según rubro, proyecto y modalidad de opinión, por unidad territorial

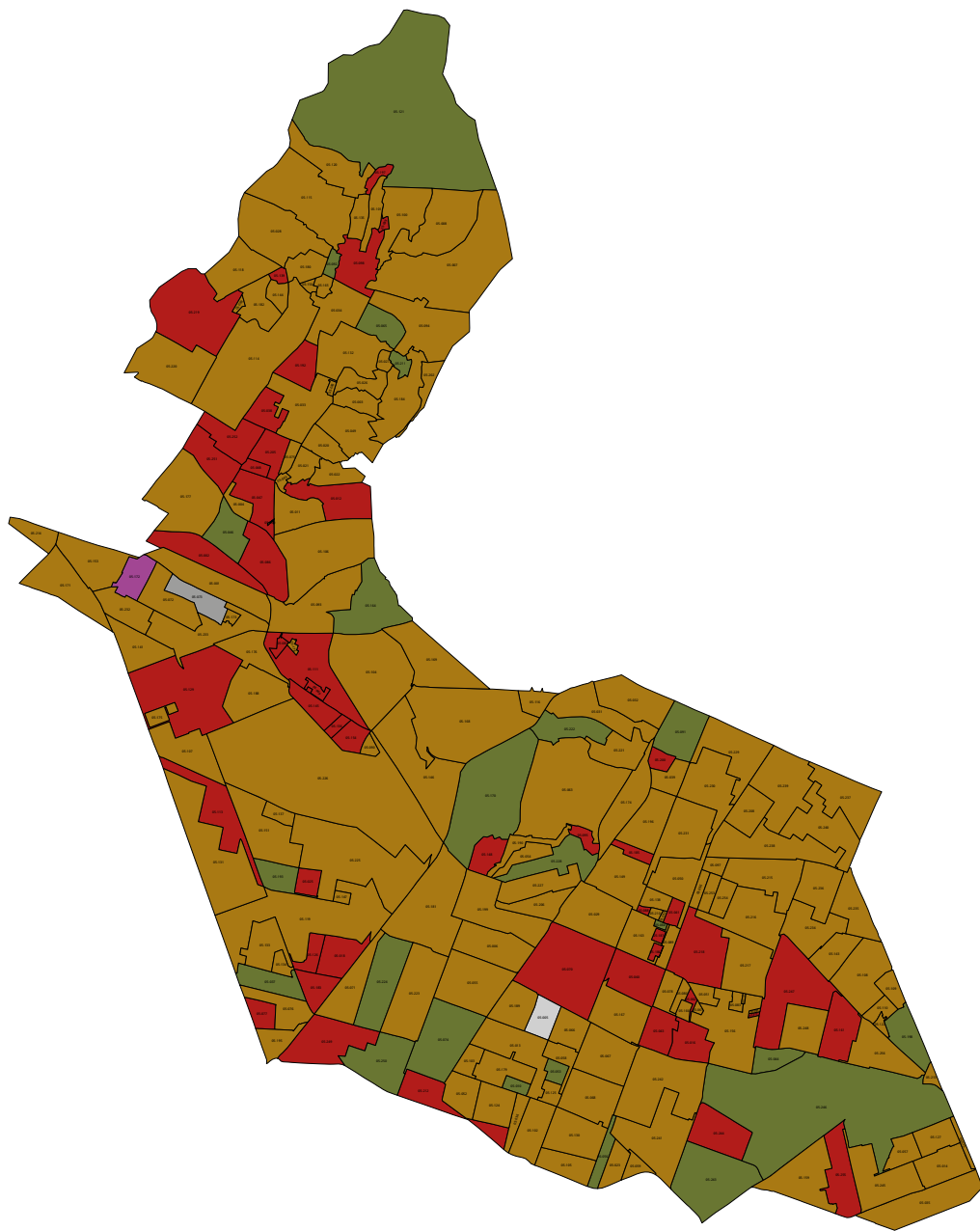
(Concluye)

Clave y nombre de la UT y distrito electoral local al que pertenece	Otros	Opiniones nulas	Total de opiniones emitidas					Lista nominal	Participación (%)	Nombre del proyecto específico ganador
			MRVyo	%	SEI	%	Total			
05-236, Providencia III, 04	-	47	244	99.59	1	0.41	245	8013	3.06	Unidos por un proyecto
05-237, San Felipe de Jesús I, 04	-	38	277	98.58	4	1.42	281	10385	2.71	Banquetas dignas
05-238, San Felipe de Jesús II, 04	-	33	395	97.29	11	2.71	406	10457	3.88	Quiero mucho a mi c. Cuautla
05-239, San Felipe de Jesús III, 04	-	38	355	96.73	12	3.27	367	11093	3.31	Repavimentación Héroes de Nacozari
05-240, San Felipe de Jesús IV, 04	-	10	201	99.50	1	0.50	202	11153	1.81	Reencarpetamiento de c. Huiloapan de Tepatitlán hasta Huajuapán de León
05-241, San Juan de Aragón 1a Sección (U. Hab.) I, 06	-	6	133	96.38	5	3.62	138	8301	1.66	Asfalto en la av. 509 entre la av. 506 y la 1a. vda. de la av. 507 y av. 511 entre av. 506 y 2a cda. 511
05-242, San Juan de Aragón 1a Sección (U. Hab.) II, 06	-	9	202	98.06	4	1.94	206	8567	2.40	No más baches en nuestra querida ut. Reencarpetado. Iniciando en 527, luego 529, luego 531. Hasta donde alcance el presupuesto
05-243, San Juan de Aragón 2a Sección (U. Hab.) I, 06	7	11	189	99.47	1	0.53	190	7184	2.64	Trota pista con tartán frente a la torre 10
05-244, San Juan de Aragón 2a Sección (U. Hab.) II, 06	-	8	87	98.86	1	1.14	88	6094	1.44	Luminarias para av. 506
05-245, San Juan de Aragón 4a y 5a Sección (U. Hab.) I, 06	3	14	272	98.91	3	1.09	275	6887	3.99	Reencarpetado de la av. 604 mejorando tu UT
05-246, San Juan de Aragón 4a y 5a Sección (U. Hab.) II, 06	-	13	200	100	0	0	200	5753	3.48	Caminando seguro con cambio de banquetas, guarñiciones y balizamiento en toda la UT San Juan de Aragón 4A y 5A
05-247, San Juan de Aragón 7 Secc. (U. Hab.) I, 06	-	35	279	98.94	3	1.06	282	6091	4.63	Centro de integración contra la violencia de género
05-248, San Juan de Aragón 7 Secc. (U. Hab.) II, 06	-	21	326	100	0	0	326	6344	5.14	Teatro al aire libre
05-249, Vallejo I, 02	-	26	394	96.81	13	3.19	407	8642	4.71	Continuidad de cancha de tocho bandera
05-250, Vallejo II, 02	-	22	301	99.01	3	0.99	304	8055	3.77	Gimnasio de box
05-251, Zona Escolar I, 01	-	81	214	99.07	2	0.93	216	6034	3.58	Por una UT segura (lámparas led domiciliadas)
05-252, Zona Escolar II, 01	-	17	145	99.32	1	0.68	146	6555	2.23	Lámparas led en domicilio tercera etapa (continuidad 2021, 2022)
05-253, La Esmeralda II, 04	-	4	16	100	0	0	16	1675	0.96	Banquetas para toda La Esmeralda
05-254, La Esmeralda III, 04	-	6	189	99.47	1	0.53	190	2474	7.68	Mantenimiento de la cisterna
05-255, San Juan de Aragón 3a Sección (U. Hab.) II, 06	-	3	126	88.73	16	11.27	142	5515	2.57	Tercera en la cultura
05-256, San Juan de Aragón 6a Sección (U. Hab.) II, 06	1	30	246	100	0	0	246	4694	5.24	Alumbrando 6ta
Gustavo A. Madero	458	4516	43320	97.15	1271	2.85	44591	1025104	4.35	

NOTA: El dato de participación relativo a la unidad territorial Cooperativa Luis Enrique Rodríguez Orozco, con clave 05-030, resulta superior a 100 %, dado que la lista nominal deriva de una estimación. Para mayor referencia véase la Nota metodológica de este documento.

FUENTE: Elaborado por la DEOEyG con base en la lista nominal proporcionada por la DERFE-INE, con fecha de corte al 15 de marzo de 2023, e información obtenida del SIVACC.

Mapa 2. Rubro con mayor número de opiniones en las unidades territoriales de la demarcación territorial



- A. Mejoramiento de espacios públicos (23 UT)
- B. Equipamiento e infraestructura urbana (157 UT)
- C. Obras y servicios (49 UT)

- Otros (una UT)
- Empate A. Mejoramiento de espacios públicos/ B. Equipamiento e infraestructura urbana (una UT)
- Empate B. Equipamiento e infraestructura urbana/ C. Obras y servicios (una UT)

NOTA: Los rubros ganadores aquí representados derivan de la organización relativa a los códigos en donde se colocan los proyectos específicos.
FUENTE: Elaborado por la DEOEG con base en las opiniones emitidas en la CPP 2023.

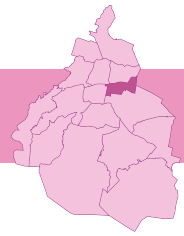
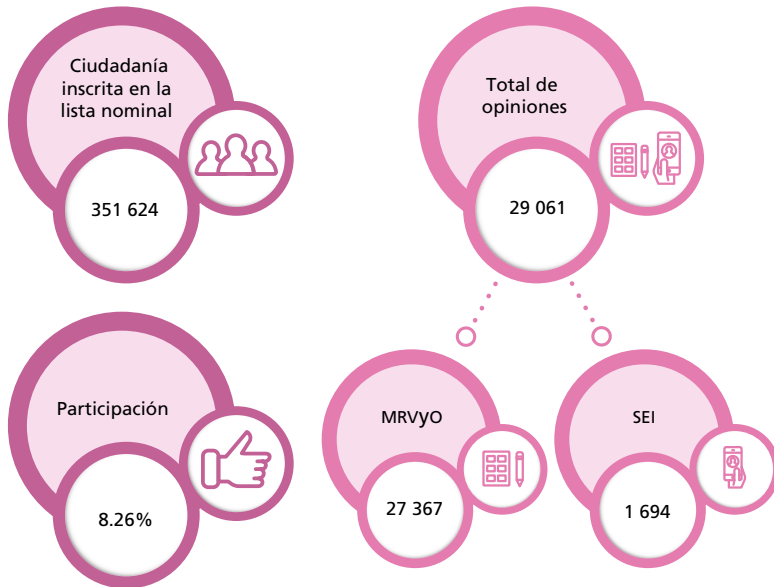


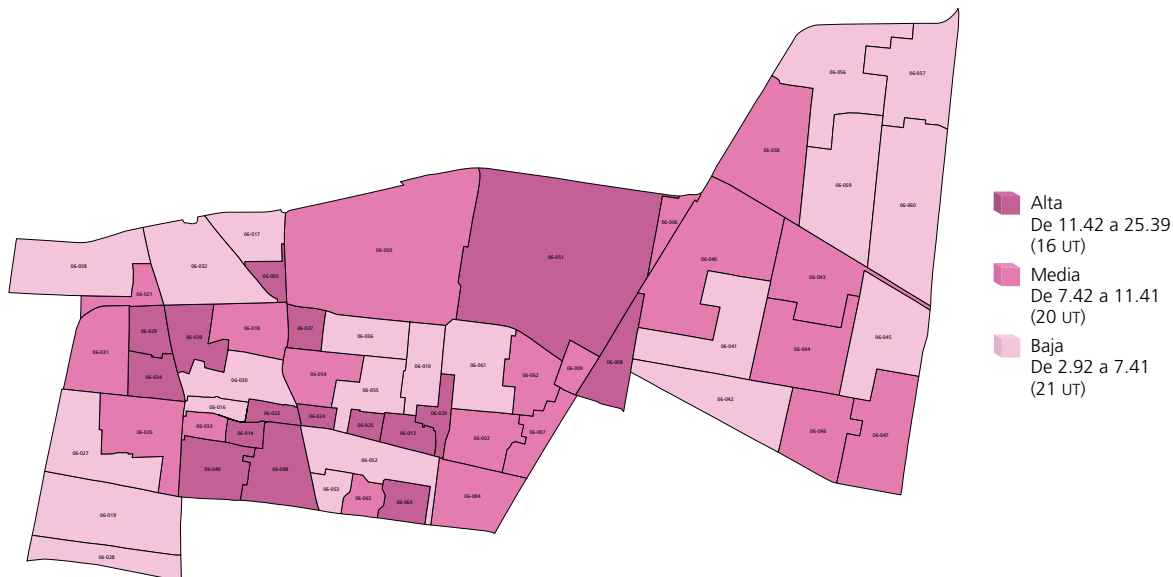
Ilustración 1. Lista nominal, total de opiniones y participación



Gráfica 1. Porcentaje de las opiniones por modalidad



Mapa 1. Nivel de participación en las unidades territoriales de la demarcación territorial



FUENTE: Elaborado por la DEOEG con base en la lista nominal proporcionada por la DERFE-INE, con fecha de corte al 15 de marzo de 2023, e información obtenida del SIVACC.

Tabla 1. Proyectos registrados y dictaminados como viables, según rubro, por unidad territorial

Clave y nombre de la UT y distrito electoral local al que pertenece	Proyectos registrados viables	Proyectos viables						
		A. Mejoramiento de espacios públicos	B. Equipamiento e infraestructura urbana	C. Obras y servicios	D. Actividades recreativas	E. Actividades deportivas	F. Actividades culturales	Otros
06-002, Ampliación Ramos Millán, 15	13	-	9	4	-	-	-	-
06-004, Carlos Zapata Vela, 15	20	2	15	2	-	-	-	1
06-005, Coyuya (Fracc.), 15	9	1	6	2	-	-	-	-
06-006, Cuchilla Agrícola Oriental, 15	5	-	5	-	-	-	-	-
06-007, Cuchilla Ramos Millán, 15	8	-	7	-	-	-	-	1
06-008, El Rodeo, 15	10	-	9	1	-	-	-	-
06-009, Ex Ejidos de La Magdalena Mixihuca, 15	6	-	5	1	-	-	-	-
06-010, Gabriel Ramos Millán, 15	7	-	7	-	-	-	-	-
06-013, INPI Picos, 15	4	2	-	2	-	-	-	-
06-014, Jardines Tecma, 15	8	-	7	1	-	-	-	-
06-016, La Asunción (Barr.), 15	11	1	9	1	-	-	-	-
06-017, La Cruz, 15	8	-	7	1	-	-	-	-
06-018, Los Reyes (Barr.), 15	16	-	10	6	-	-	-	-
06-019, Militar Marte, 15	7	3	4	-	-	-	-	-
06-020, Mosco Chinampa, 15	8	-	6	2	-	-	-	-
06-021, Nueva Sta. Anita, 15	6	1	5	-	-	-	-	-
06-023, Picos Iztacalco 1-A, 15	6	1	5	-	-	-	-	-
06-024, Picos Iztacalco 1B, 15	8	1	4	2	-	-	-	1
06-025, Picos Iztacalco 2A, 15	4	-	4	-	-	-	-	-
06-027, Reforma Iztaccíhuatl Norte, 15	6	1	5	-	-	-	-	-
06-028, Reforma Iztaccíhuatl Sur, 15	5	1	3	1	-	-	-	-
06-029, San Fco. Xicaltongo (Barr.), 15	7	-	6	1	-	-	-	-
06-030, San Miguel (Barr.), 15	10	-	7	3	-	-	-	-
06-031, San Pedro Iztacalco (Barr.), 15	12	-	7	4	-	-	-	1
06-032, Santa Anita, 15	19	-	14	4	-	-	-	1
06-033, Santa Cruz (Barr.), 15	10	-	7	2	-	-	-	1
06-034, Santiago Norte (Barr.), 15	14	1	10	2	-	-	-	1
06-035, Santiago Sur (Barr.), 15	13	3	6	4	-	-	-	-
06-036, Tlacotal Ramos Millán, 15	10	1	9	-	-	-	-	-
06-037, Tlazintla, 15	6	2	4	-	-	-	-	-

(Continúa)

Tabla 1. Proyectos registrados y dictaminados como viables, según rubro, por unidad territorial

(Concluye)

Clave y nombre de la UT y distrito electoral local al que pertenece	Proyectos registrados viables	Proyectos viables						
		A. Mejoramiento de espacios públicos	B. Equipamiento e infraestructura urbana	C. Obras y servicios	D. Actividades recreativas	E. Actividades deportivas	F. Actividades culturales	Otros
06-038, Viaducto Piedad, 15	8	-	7	1	-	-	-	-
06-039, Zapotla (Barr.), 15	10	-	10	-	-	-	-	-
06-040, Agrícola Oriental I, 15	11	4	6	1	-	-	-	-
06-041, Agrícola Oriental II, 15	10	3	6	1	-	-	-	-
06-042, Agrícola Oriental III, 15	12	-	11	1	-	-	-	-
06-043, Agrícola Oriental IV, 11	11	1	10	-	-	-	-	-
06-044, Agrícola Oriental V, 11	25	4	16	2	-	-	1	2
06-045, Agrícola Oriental VI, 11	23	8	12	3	-	-	-	-
06-046, Agrícola Oriental VII, 11	15	1	12	2	-	-	-	-
06-047, Agrícola Oriental VIII, 11	13	-	13	-	-	-	-	-
06-048, Campamento 2 de Octubre I, 15	16	4	10	2	-	-	-	-
06-049, Campamento 2 de Octubre II, 15	16	6	10	-	-	-	-	-
06-050, Granjas México I, 15	11	-	10	-	-	-	1	-
06-051, Granjas México II, 15	9	2	5	-	-	-	1	1
06-052, INFONAVIT Iztacalco (U. Hab.) I, 15	8	1	4	3	-	-	-	-
06-053, INFONAVIT Iztacalco (U. Hab.) II, 15	8	-	4	4	-	-	-	-
06-054, Juventino Rosas I, 15	11	5	6	-	-	-	-	-
06-055, Juventino Rosas II, 15	8	-	7	1	-	-	-	-
06-056, Pantitlán I, 11	15	3	8	3	-	-	-	1
06-057, Pantitlán II, 11	14	1	10	3	-	-	-	-
06-058, Pantitlán III, 11	19	2	11	6	-	-	-	-
06-059, Pantitlán IV, 11	18	2	8	8	-	-	-	-
06-060, Pantitlán V, 11	10	2	5	3	-	-	-	-
06-061, Ramos Millán Bramadero I, 15	13	-	11	1	-	-	1	-
06-062, Ramos Millán Bramadero II, 15	13	-	12	1	-	-	-	-
06-063, Infonavit Iztacalco (U. Hab.) III, 15	7	2	1	4	-	-	-	-
06-064, Infonavit Iztacalco (U. Hab.) Zona del Lago, 15	7	2	5	-	-	-	-	-
Total por rubro	617	74	432	96	0	0	4	11
		617						

FUENTE: Elaborado por la DEOEG con base en la información obtenida del SIPROE.

Tabla 2. Proyectos registrados y dictaminados como no viables, según rubro, por unidad territorial

Clave y nombre de la UT y distrito electoral local al que pertenece	Proyectos registrados no viables	Proyectos no viables						
		A. Mejoramiento de espacios públicos	B. Equipamiento e infraestructura urbana	C. Obras y servicios	D. Actividades recreativas	E. Actividades deportivas	F. Actividades culturales	Otros
06-002, Ampliación Ramos Millán, 15	2	-	-	1	-	-	-	1
06-004, Carlos Zapata Vela, 15	2	-	-	-	-	-	-	2
06-005, Coyuya (Fracc.), 15	0	-	-	-	-	-	-	-
06-006, Cuchilla Agrícola Oriental, 15	0	-	-	-	-	-	-	-
06-007, Cuchilla Ramos Millán, 15	4	-	2	1	-	-	-	1
06-008, El Rodeo, 15	5	-	3	2	-	-	-	-
06-009, Ex Ejidos de La Magdalena Mixihuca, 15	1	-	1	-	-	-	-	-
06-010, Gabriel Ramos Millán, 15	3	-	-	3	-	-	-	-
06-013, INPI Picos, 15	3	1	1	1	-	-	-	-
06-014, Jardines Tecma, 15	3	-	-	3	-	-	-	-
06-016, La Asunción (Barr.), 15	2	-	-	1	-	-	-	1
06-017, La Cruz, 15	7	1	3	2	-	-	1	-
06-018, Los Reyes (Barr.), 15	1	-	1	-	-	-	-	-
06-019, Militar Marte, 15	1	-	-	1	-	-	-	-
06-020, Mosco Chinampa, 15	2	-	-	2	-	-	-	-
06-021, Nueva Sta. Anita, 15	1	-	-	1	-	-	-	-
06-023, Picos Iztacalco 1-A, 15	1	-	1	-	-	-	-	-
06-024, Picos Iztacalco 1B, 15	3	-	-	3	-	-	-	-
06-025, Picos Iztacalco 2A, 15	1	-	-	1	-	-	-	-
06-027, Reforma Iztaccihuatl Norte, 15	3	1	2	-	-	-	-	-
06-028, Reforma Iztaccihuatl Sur, 15	2	1	1	-	-	-	-	-
06-029, San Fco. Xicaltongo (Barr.), 15	1	-	-	1	-	-	-	-
06-030, San Miguel (Barr.), 15	1	-	-	1	-	-	-	-
06-031, San Pedro Iztacalco (Barr.), 15	1	1	-	-	-	-	-	-
06-032, Santa Anita, 15	2	1	-	1	-	-	-	-
06-033, Santa Cruz (Barr.), 15	2	1	1	-	-	-	-	-
06-034, Santiago Norte (Barr.), 15	2	-	-	1	-	-	-	1
06-035, Santiago Sur (Barr.), 15	3	1	1	-	-	-	-	1
06-036, Tlacotal Ramos Millán, 15	1	-	-	1	-	-	-	-
06-037, Tlazintla, 15	1	-	1	-	-	-	-	-

(Continúa)







Tabla 2. Proyectos registrados y dictaminados como no viables, según rubro, por unidad territorial

(Concluye)

Clave y nombre de la UT y distrito electoral local al que pertenece	Proyectos registrados no viables	Proyectos no viables						
		A. Mejoramiento de espacios públicos	B. Equipamiento e infraestructura urbana	C. Obras y servicios	D. Actividades recreativas	E. Actividades deportivas	F. Actividades culturales	Otros
06-038, Viaducto Piedad, 15	5	-	2	3	-	-	-	-
06-039, Zapotla (Barr.), 15	0	-	-	-	-	-	-	-
06-040, Agrícola Oriental I, 15	2	2	-	-	-	-	-	-
06-041, Agrícola Oriental II, 15	2	-	1	1	-	-	-	-
06-042, Agrícola Oriental III, 15	2	1	-	1	-	-	-	-
06-043, Agrícola Oriental IV, 11	8	-	2	6	-	-	-	-
06-044, Agrícola Oriental V, 11	9	-	3	4	1	-	1	-
06-045, Agrícola Oriental VI, 11	1	-	-	1	-	-	-	-
06-046, Agrícola Oriental VII, 11	4	-	2	2	-	-	-	-
06-047, Agrícola Oriental VIII, 11	4	-	2	2	-	-	-	-
06-048, Campamento 2 de Octubre I, 15	6	2	1	3	-	-	-	-
06-049, Campamento 2 de Octubre II, 15	4	1	2	1	-	-	-	-
06-050, Granjas México I, 15	3	1	1	1	-	-	-	-
06-051, Granjas México II, 15	5	-	2	2	-	-	1	-
06-052, INFONAVIT Iztacalco (U. Hab.) I, 15	2	-	-	2	-	-	-	-
06-053, INFONAVIT Iztacalco (U. Hab.) II, 15	2	1	1	-	-	-	-	-
06-054, Juventino Rosas I, 15	5	1	2	1	-	-	-	1
06-055, Juventino Rosas II, 15	1	-	-	1	-	-	-	-
06-056, Pantitlán I, 11	4	2	-	2	-	-	-	-
06-057, Pantitlán II, 11	4	1	1	2	-	-	-	-
06-058, Pantitlán III, 11	6	1	-	4	-	-	-	1
06-059, Pantitlán IV, 11	1	-	1	-	-	-	-	-
06-060, Pantitlán V, 11	6	-	-	5	-	-	-	1
06-061, Ramos Millán Bramadero I, 15	2	-	1	1	-	-	-	-
06-062, Ramos Millán Bramadero II, 15	6	-	-	6	-	-	-	-
06-063, Infonavit Iztacalco (U. Hab.) III, 15	1	-	1	-	-	-	-	-
06-064, Infonavit Iztacalco (U. Hab.) Zona del Lago, 15	3	1	1	-	-	-	-	1
Total por rubro	159	22	44	78	1	0	3	11
		159						

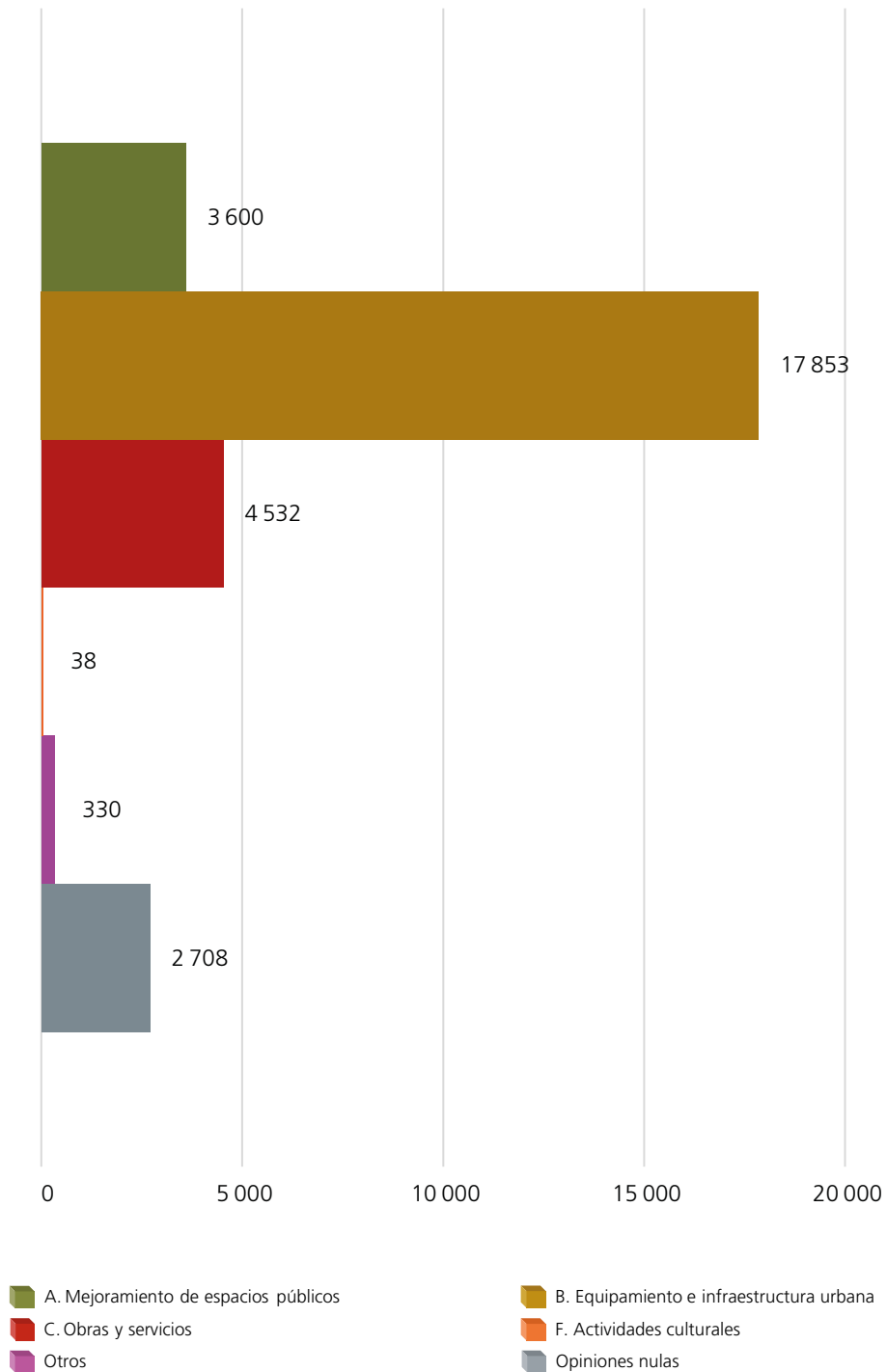
FUENTE: Elaborado por la DEOEGY con base en la información obtenida del SIPROE.

Tabla 3. Opiniones emitidas por rubros y proyectos

Rubros y proyectos	Opiniones emitidas	%
	29061	100
 A. Mejoramiento de espacios públicos	3600	12.39
A.1 Adecuación y/o mejoramiento de espacios públicos	3057	10.52
A.2 Relacionado con las mascotas	259	0.89
A.3 Áreas verdes e impacto ambiental	284	0.98
 B. Equipamiento e infraestructura urbana	17853	61.43
B.1 Alcantarillado y drenaje	3944	13.57
B.2 Guarniciones y banquetas	1905	6.56
B.3 Mejoramiento y reparación de vialidades	1659	5.71
B.4 Infraestructura para personas discapacitadas	143	0.49
B.5 Balizamiento, nomenclatura y señalización	414	1.42
B.6 Red hidráulica	422	1.45
B.7 Escalinatas y puentes peatonales	74	0.26
B.8 Prevención del delito	9292	31.97
 C. Obras y servicios	4532	15.59
C.1 Muros de contención y/o rejas perimetrales	114	0.39
C.2 Pasamanos y barandales	192	0.66
C.3 Mejoramiento de entornos habitacionales	2192	7.54
C.4 Servicios urbanos brindados por las autoridades locales	1447	4.98
C.5 Construcción de espacios públicos	587	2.02
 F. Actividades culturales	38	0.13
F.1 Promoción de actividades socioculturales	38	0.13
 Otros	330	1.14
 Opiniones nulas	2708	9.32

FUENTE: Elaborado por la DEOEG con base en la información obtenida del SIVACC.

Gráfica 2. Opiniones emitidas por rubros en la demarcación territorial



FUENTE: Elaborado por la DEOBYG con base en la información obtenida del SIVACC.

Tabla 4. Resultados según rubro, proyecto y modalidad de opinión, por unidad territorial

Clave y nombre de la UT y distrito electoral local al que pertenece	A. Mejoramiento de espacios públicos			B. Equipamiento e infraestructura urbana								C. Obras y servicios					F. Actividades culturales
	A.1	A.2	A.3	B.1	B.2	B.3	B.4	B.5	B.6	B.7	B.8	C.1	C.2	C.3	C.4	C.5	F.1
06-002, Ampliación Ramos Millán, 15	-	-	-	10	1	9	-	8	-	-	348	-	3	390	-	-	-
06-004, Carlos Zapata Vela, 15	25	-	-	531	10	-	-	15	-	-	223	-	-	7	5	-	-
06-005, Coyuya (Fracc.), 15	14	-	-	-	6	58	-	-	-	-	19	-	-	-	2	55	-
06-006, Cuchilla Agrícola Oriental, 15	-	-	-	-	11	-	-	-	-	-	183	-	-	-	-	-	-
06-007, Cuchilla Ramos Millán, 15	-	-	-	362	-	27	-	-	-	-	-	-	-	-	-	-	-
06-008, El Rodeo, 15	-	-	-	5	197	153	-	5	-	-	187	-	-	-	5	-	-
06-009, Ex Ejidos de La Magdalena Mixihuca, 15	-	-	-	22	6	-	-	-	-	-	85	-	-	-	1	-	-
06-010, Gabriel Ramos Millán, 15	-	-	-	-	10	57	-	-	-	-	228	-	-	-	-	-	-
06-013, INPI Picos, 15	240	-	-	-	-	-	-	-	-	-	-	-	-	-	113	-	-
06-014, Jardines Tecma, 15	-	-	-	3	150	7	-	-	-	-	8	-	-	-	33	-	-
06-016, La Asunción (Barr.), 15	11	-	-	18	2	8	-	68	-	-	5	-	-	2	-	-	-
06-017, La Cruz, 15	-	-	-	9	-	10	-	-	-	-	195	-	-	-	2	-	-
06-018, Los Reyes (Barr.), 15	-	-	-	94	9	131	-	6	-	-	52	-	-	182	22	-	-
06-019, Militar Marte, 15	38	-	-	-	6	9	-	-	-	-	113	-	-	-	-	-	-
06-020, Mosco Chinampa, 15	-	-	-	87	3	1	-	-	-	-	-	-	-	-	20	-	-
06-021, Nueva Sta. Anita, 15	5	-	-	117	-	-	-	-	-	-	32	-	-	-	-	-	-
06-023, Picos Iztacalco 1-A, 15	3	-	-	430	-	-	-	-	-	-	4	-	-	-	-	-	-
06-024, Picos Iztacalco 1B, 15	14	-	-	49	-	-	-	-	-	-	29	-	-	-	72	-	-
06-025, Picos Iztacalco 2A, 15	-	-	-	91	-	-	-	-	-	-	141	-	-	-	-	-	-
06-027, Reforma Iztaccihuatl Norte, 15	15	-	-	-	-	9	-	-	-	-	234	-	-	-	-	-	-
06-028, Reforma Iztaccihuatl Sur, 15	40	-	-	-	-	-	-	-	-	-	98	-	-	-	3	-	-
06-029, San Fco. Xicaltongo (Barr.), 15	-	-	-	156	4	8	-	-	-	-	18	-	-	-	109	-	-
06-030, San Miguel (Barr.), 15	-	-	-	328	-	-	-	-	-	-	32	-	-	23	6	-	-
06-031, San Pedro Iztacalco (Barr.), 15	-	-	-	-	7	41	-	-	-	-	239	-	-	22	16	-	-
06-032, Santa Anita, 15	-	-	-	184	-	24	-	-	15	74	70	-	189	68	-	-	-
06-033, Santa Cruz (Barr.), 15	-	-	-	-	7	-	-	19	22	-	29	-	-	6	19	-	-

(Continúa)

Tabla 4. Resultados según rubro, proyecto y modalidad de opinión, por unidad territorial

Clave y nombre de la UT y distrito electoral local al que pertenece	Otros	Opiniones nulas	Total de opiniones emitidas					Lista nominal	Participación (%)	Nombre del proyecto específico ganador
			MRVyo	%	SEI	%	Total			
06-002, Ampliación Ramos Millán, 15	-	43	801	98.65	11	1.35	812	7 680	10.57	Agua limpia para Mujeres Ilustres
06-004, Carlos Zapata Vela, 15	7	60	743	84.14	140	15.86	883	8 251	10.70	Más seguros con alarmas inteligentes y cámaras de detección de rostro. Primer cuadrante
06-005, Coyuya (Frac.), 15	-	2	156	100	0	0	156	1 302	11.98	Mejorando Coloxtitla, no más camiones
06-006, Cuchilla Agrícola Oriental, 15	-	20	213	99.53	1	0.47	214	2 132	10.04	Alarma inteligente con perifoneo y cámaras de videovigilancia conectadas a base plata para cuchilla agrícola oriental
06-007, Cuchilla Ramos Millán, 15	13	78	479	99.79	1	0.21	480	5 033	9.54	Sin aguas negras en el hogar
06-008, El Rodeo, 15	-	50	602	100	0	0	602	5 251	11.46	Alarma inteligente con perifoneo y cámaras para el rodeo, conectadas al C5 y/o base plata
06-009, Ex Ejidos de La Magdalena Mixihuca, 15	-	9	122	99.19	1	0.81	123	1 577	7.80	Cámaras de seguridad conectadas a las alarmas sonoras para mayor seguridad de la UT Ex Ejidos
06-010, Gabriel Ramos Millán, 15	-	26	305	95.02	16	4.98	321	7 190	4.46	Vigilando nuestra UT (alarmas con cámaras)
06-013, INPI Picos, 15	-	38	385	98.47	6	1.53	391	2 498	15.65	Techumbre en la cancha de básquetbol
06-014, Jardines Tecma, 15	-	17	201	92.20	17	7.80	218	1 188	18.35	Restaurando nuestro entorno (reconstrucción de banquetas y guarniciones, cambio de luminarias con tecnología led, podas, talas de árboles)
06-016, La Asunción (Barr.), 15	-	12	125	99.21	1	0.79	126	1 776	7.09	Nuevo diseño de las nomenclaturas de las calles y de los números exteriores de las casas del barrio La Asunción con material de talavera
06-017, La Cruz, 15	-	9	225	100	0	0	225	3 597	6.26	Videovigilancia y centro de monitoreo vecinal C2 La Cruz: prevención e inteligencia contra el delito, identificación facial y placas
06-018, Los Reyes (Barr.), 15	-	54	549	99.82	1	0.18	550	5 659	9.72	Dándole color al barrio
06-019, Militar Marte, 15	-	4	167	98.24	3	1.76	170	5 822	2.92	Videovigilancia y enlace al centro de monitoreo base plata, usando inteligencia artificial (identificación facial y placas) para la seguridad de todos
06-020, Mosco Chinampa, 15	-	12	123	100	0	0	123	1 016	12.11	Drenaje eficiente para Mosco Chinampas
06-021, Nueva Sta. Anita, 15	-	49	203	100	0	0	203	2 240	9.06	Por un drenaje nuevo (Plan de Ayala) 1era etapa
06-023, Picos Iztacalco 1-A, 15	-	17	289	63.66	165	36.34	454	1 788	25.39	En picos 1-a continuamos unidos por drenaje nuevo (andador 1)
06-024, Picos Iztacalco 1B, 15	35	20	219	100	0	0	219	1 602	13.67	Podas, talas y tocones para picos 1b
06-025, Picos Iztacalco 2A, 15	-	28	247	95	13	5	260	1 930	13.47	Porque nuestra seguridad es lo primero cámaras de videovigilancia
06-027, Reforma Iztaccihuatl Norte, 15	-	12	268	99.26	2	0.74	270	4 723	5.72	Videovigilancia y enlace al centro de monitoreo base plata, usando inteligencia artificial (identificación facial y placas) para la seguridad de todos
06-028, Reforma Iztaccihuatl Sur, 15	-	7	148	100	0	0	148	3 044	4.86	Videovigilancia y enlace al centro de monitoreo base plata, usando inteligencia artificial (identificación facial y placas) para la seguridad de todos
06-029, San Fco. Xicaltongo (Barr.), 15	-	47	342	100	0	0	342	2 657	12.87	Rehabilitación de drenaje barrial barrio San Francisco Xicaltongo
06-030, San Miguel (Barr.), 15	-	14	394	97.77	9	2.23	403	6 152	6.55	Drenaje digno para San Miguel etapa I
06-031, San Pedro Iztacalco (Barr.), 15	11	15	351	100	0	0	351	4 635	7.57	Alarmas inteligentes con cámaras de video para barrio San Pedro
06-032, Santa Anita, 15	0	47	627	93.44	44	6.56	671	9 220	7.28	Herrería segura y pintura. Unidad fuentes Santa Anita. 1era etapa
06-033, Santa Cruz (Barr.), 15	65	11	178	100	0	0	178	1 986	8.96	Rescate de nuestra identidad restauración de nuestro empedrado

(Continúa)

Tabla 4. Resultados según rubro, proyecto y modalidad de opinión, por unidad territorial

Clave y nombre de la UT y distrito electoral local al que pertenece	A. Mejoramiento de espacios públicos			B. Equipamiento e infraestructura urbana								C. Obras y servicios					F. Actividades culturales
	A.1	A.2	A.3	B.1	B.2	B.3	B.4	B.5	B.6	B.7	B.8	C.1	C.2	C.3	C.4	C.5	F.1
06-034, Santiago Norte (Barr.), 15	-	-	14	111	13	197	-	12	-	-	45	-	-	37	-	-	-
06-035, Santiago Sur (Barr.), 15	101	-	125	8	39	6	30	-	-	-	22	-	-	327	-	-	-
06-036, Tlacotal Ramos Millán, 15	-	-	61	16	38	185	-	12	-	-	135	-	-	-	-	-	-
06-037, Tlazintla, 15	23	-	-	257	3	-	-	-	-	-	-	-	-	-	-	-	-
06-038, Viaducto Piedad, 15	-	-	-	12	3	161	-	-	-	-	-	-	-	-	201	-	-
06-039, Zapotla (Barr.), 15	-	-	-	211	-	-	-	-	-	-	152	-	-	-	-	-	-
06-040, Agrícola Oriental I, 15	361	-	-	79	37	-	-	10	-	-	479	-	-	41	-	-	-
06-041, Agrícola Oriental II, 15	184	-	-	-	3	-	-	6	25	-	215	-	-	-	17	-	-
06-042, Agrícola Oriental III, 15	-	-	-	17	21	35	-	17	-	-	319	-	-	-	324	-	-
06-043, Agrícola Oriental IV, 11	-	-	14	37	23	4	-	25	12	-	497	-	-	-	-	-	-
06-044, Agrícola Oriental V, 11	253	-	-	-	61	12	-	12	7	-	205	-	-	177	-	-	33
06-045, Agrícola Oriental VI, 11	172	-	-	2	25	13	-	1	23	-	221	-	-	3	-	57	-
06-046, Agrícola Oriental VII, 11	-	-	13	10	170	15	-	6	-	-	163	-	-	269	-	-	-
06-047, Agrícola Oriental VIII, 11	-	-	-	-	45	26	-	31	-	-	738	-	-	-	-	-	-
06-048, Campamento 2 de Octubre I, 15	329	-	-	41	-	229	13	27	-	-	519	-	-	-	4	97	-
06-049, Campamento 2 de Octubre II, 15	527	-	-	216	19	5	38	5	46	-	6	-	-	-	-	-	-
06-050, Granjas México I, 15	-	-	-	-	26	57	45	21	-	-	626	-	-	-	-	-	1
06-051, Granjas México II, 15	337	259	-	104	33	-	-	-	-	-	171	-	-	-	-	-	2
06-052, INFONAVIT Iztacalco (U. Hab.) I, 15	-	-	29	-	159	13	-	-	-	-	156	-	-	90	17	-	-
06-053, INFONAVIT Iztacalco (U. Hab.) II, 15	-	-	-	18	-	6	-	-	-	-	12	-	-	23	7	-	-
06-054, Juventino Rosas I, 15	39	-	28	-	300	19	11	-	-	-	130	-	-	-	-	-	-
06-055, Juventino Rosas II, 15	-	-	-	56	183	10	-	-	-	-	84	-	-	5	-	-	-
06-056, Pantitlán I, 11	29	-	-	9	3	7	6	-	-	-	311	-	-	13	184	-	-
06-057, Pantitlán II, 11	37	-	-	17	21	6	-	59	92	-	163	-	-	23	-	-	-
06-058, Pantitlán III, 11	81	-	-	-	17	87	-	26	30	-	253	-	-	91	4	166	-
06-059, Pantitlán IV, 11	39	-	-	32	23	-	-	-	-	-	257	-	-	310	119	95	-
06-060, Pantitlán V, 11	84	-	-	-	18	-	-	-	150	-	178	114	-	5	-	-	-
06-061, Ramos Millán Bramadero I, 15	-	-	-	45	2	-	-	7	-	-	175	-	-	-	-	117	2
06-062, Ramos Millán Bramadero II, 15	-	-	-	150	190	14	-	16	-	-	173	-	-	-	9	-	-
06-063, Infonavit Iztacalco (U. Hab.) III, 15	19	-	-	-	-	-	-	-	-	-	21	-	-	78	133	-	-
06-064, Infonavit Iztacalco (U. Hab.) Zona del Lago, 15	37	-	-	-	1	-	-	-	-	-	294	-	-	-	-	-	-
Total	3 057	259	284	3 944	1 905	1 659	143	414	422	74	9 292	114	192	2 192	1 447	587	38
Total por rubro	3 600			17 853								4 532					

(Continúa)

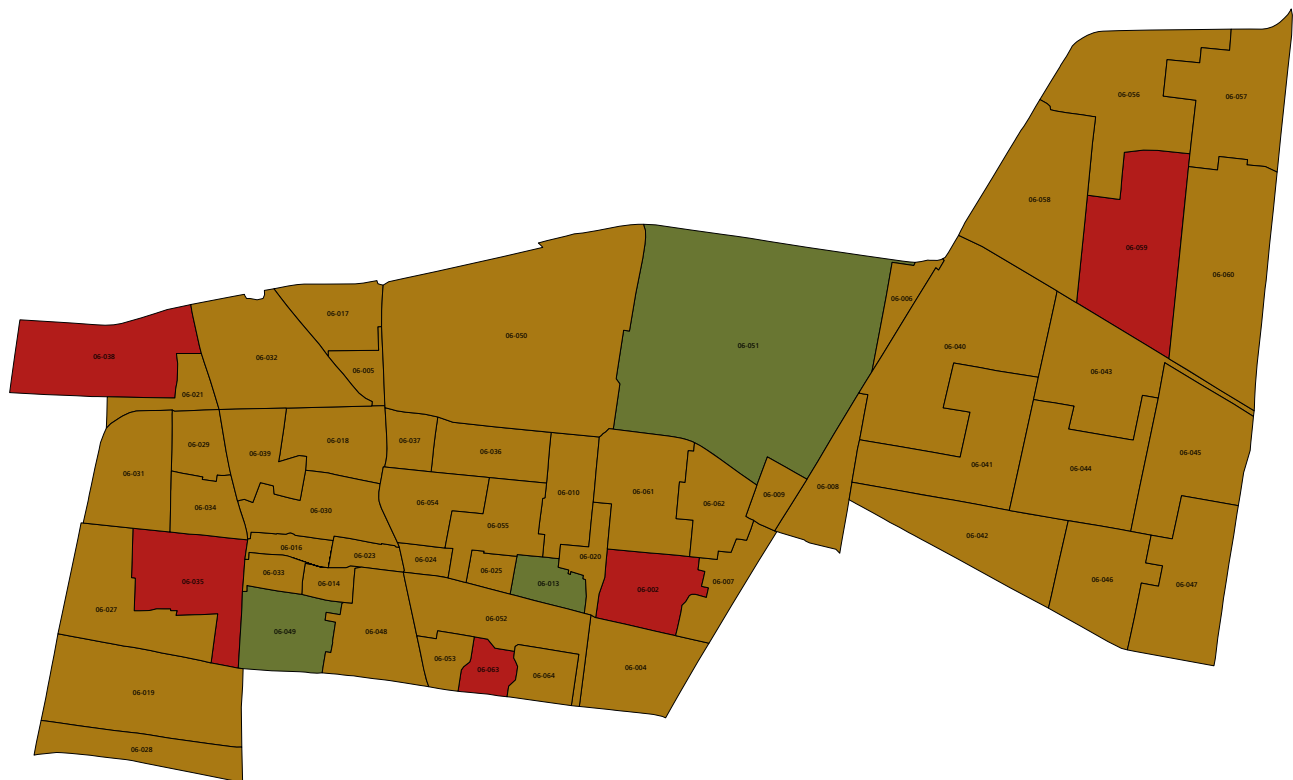
Tabla 4. Resultados según rubro, proyecto y modalidad de opinión, por unidad territorial

(Concluye)

Clave y nombre de la UT y distrito electoral local al que pertenece	Otros	Opiniones nulas	Total de opiniones emitidas					Lista nominal	Participación (%)	Nombre del proyecto específico ganador
			MRVyo	%	SEI	%	Total			
06-034, Santiago Norte (Barr.), 15	46	35	506	99.22	4	0.78	510	3 327	15.33	Cambio de asfalto en áreas específicas para el barrio Santiago Norte
06-035, Santiago Sur (Barr.), 15	-	34	641	92.63	51	7.37	692	6 780	10.21	Calentadores solares para Santiago Sur
06-036, Tlacotal Ramos Millán, 15	-	58	499	98.81	6	1.19	505	7 398	6.83	Vigilando ando en Tlacotal
06-037, Tlazintla, 15	-	80	348	95.87	15	4.13	363	2 419	15.01	Chinampa, no más inundaciones
06-038, Viaducto Piedad, 15	-	12	385	98.97	4	1.03	389	7 871	4.94	Viaducto brillando con luz led y el clareo de éstas
06-039, Zapotla (Barr.), 15	-	36	392	98.25	7	1.75	399	3 246	12.29	Vecino seguro 1 (mejoramiento de alarmas)
06-040, Agrícola Oriental I, 15	-	100	1 017	91.87	90	8.13	1 107	12 298	9	Ojos para la seguridad
06-041, Agrícola Oriental II, 15	-	43	486	98.58	7	1.42	493	8 417	5.86	Alarmas inteligentes y cámaras de videovigilancia
06-042, Agrícola Oriental III, 15	-	57	729	92.28	61	7.72	790	10 667	7.41	Seguridad inteligente Agrícola Oriental III
06-043, Agrícola Oriental IV, 11	-	25	614	96.39	23	3.61	637	7 776	8.19	Vecino seguro
06-044, Agrícola Oriental V, 11	136	63	955	99.58	4	0.42	959	10 044	9.55	Desarrollando futuro sustentable y calentadores solares, reforzado con pláticas de cultura ambiental
06-045, Agrícola Oriental VI, 11	-	58	575	100	0	0	575	11 535	4.98	Más seguridad y vigilancia con cámaras
06-046, Agrícola Oriental VII, 11	-	76	719	99.58	3	0.42	722	9 044	7.98	Pintura y mantenimiento para vivir mejor
06-047, Agrícola Oriental VIII, 11	-	63	903	100	0	0	903	9 808	9.21	Unidad iluminada y en alerta, en INDECO
06-048, Campamento 2 de Octubre I, 15	-	111	1 160	84.67	210	15.33	1 370	10 613	12.91	Delincuencia en peligro. Implementación de cámaras y alarmas para la seguridad de campamento 2 de octubre I. Primera etapa
06-049, Campamento 2 de Octubre II, 15	-	99	888	92.40	73	7.60	961	8 348	11.51	Recuperando espacios deportivos
06-050, Granjas México I, 15	-	39	708	86.87	107	13.13	815	10 106	8.06	Todos somos vecinos vigilantes primera etapa
06-051, Granjas México II, 15	15	107	864	84.05	164	15.95	1 028	8 078	12.73	Seguimos mejorando (parque Añil-Cafetal y Añil-Avena)
06-052, INFONAVIT Iztacalco (U. Hab.) I, 15	-	65	471	89.04	58	10.96	529	7 938	6.66	La seguridad es nuestra prioridad
06-053, INFONAVIT Iztacalco (U. Hab.) II, 15	-	21	87	100	0	0	87	2 639	3.30	Si tu hogar quieres conservar las fugas debes evitar (drenaje)
06-054, Juventino Rosas I, 15	-	148	598	88.59	77	11.41	675	6 863	9.84	Caminando firme
06-055, Juventino Rosas II, 15	-	89	402	94.15	25	5.85	427	6 807	6.27	Reparación de banquetas para tu UT
06-056, Pantitlán I, 11	2	63	564	89.95	63	10.05	627	10 496	5.97	Estación de videovigilancia inteligente
06-057, Pantitlán II, 11	-	22	429	97.50	11	2.50	440	10 509	4.19	Alarmas vociferantes
06-058, Pantitlán III, 11	-	85	712	84.76	128	15.24	840	8 308	10.11	Pantitlán segura
06-059, Pantitlán IV, 11	-	74	946	99.68	3	0.32	949	14 097	6.73	Tu hogar sin goteras y cámaras videovigilancia
06-060, Pantitlán V, 11	-	91	637	99.53	3	0.47	640	15 204	4.21	Renovación de coladeras pluviales de banquetas seguridad bajo tus pies
06-061, Ramos Millán Bramadero I, 15	-	83	420	97.45	11	2.55	431	7 646	5.64	La casa del adulto mayor - Bramadero I
06-062, Ramos Millán Bramadero II, 15	-	152	654	92.90	50	7.10	704	8 339	8.44	Drenaje nuevo en Bramadero
06-063, Infonavit Iztacalco (U. Hab.) III, 15	-	8	254	98.07	5	1.93	259	2 849	9.09	Si ellos nos cuidan nosotros los cuidamos, pisando firme en Infonavit zona III (poda de árboles, rehabilitación de banquetas, rampas de discapacidad)
06-064, Infonavit Iztacalco (U. Hab.) Zona del Lago, 15	-	10	342	100	0	0	342	2 205	15.51	En equipo trabajamos mejor por la seguridad de todos
Iztacalco	330	2 708	27 367	94.17	1 694	5.83	29 061	351 624	8.26	

FUENTE: Elaborado por la DEOEYG con base en la lista nominal proporcionada por la DERFE-INE, con fecha de corte al 15 de marzo de 2023, e información obtenida del SIVACC.

Mapa 2. Rubro con mayor número de opiniones en las unidades territoriales de la demarcación territorial



- A. Mejoramiento de espacios públicos (tres UT)
- B. Equipamiento e infraestructura urbana (49 UT)
- C. Obras y servicios (cinco UT)

NOTA: Los rubros ganadores aquí representados derivan de la organización relativa a los códigos en donde se colocan los proyectos específicos.
FUENTE: Elaborado por la DEOByG con base en las opiniones emitidas en la CPP 2023.

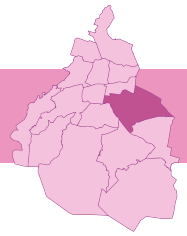
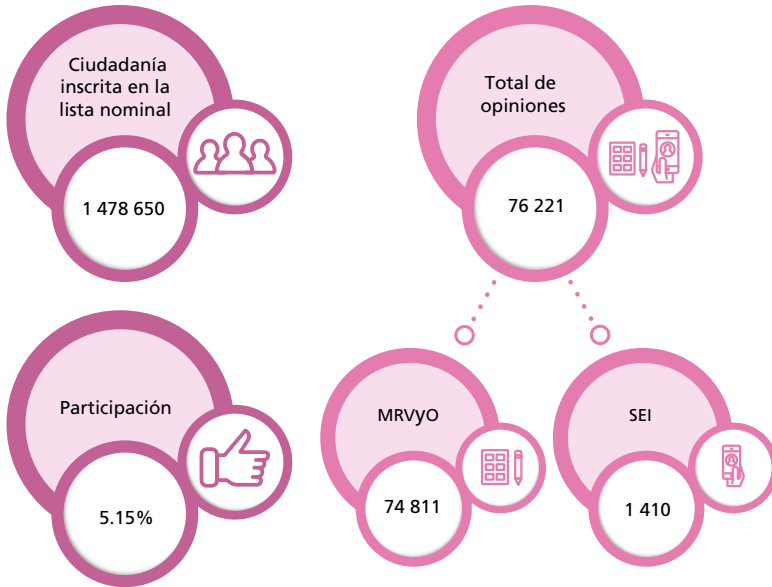


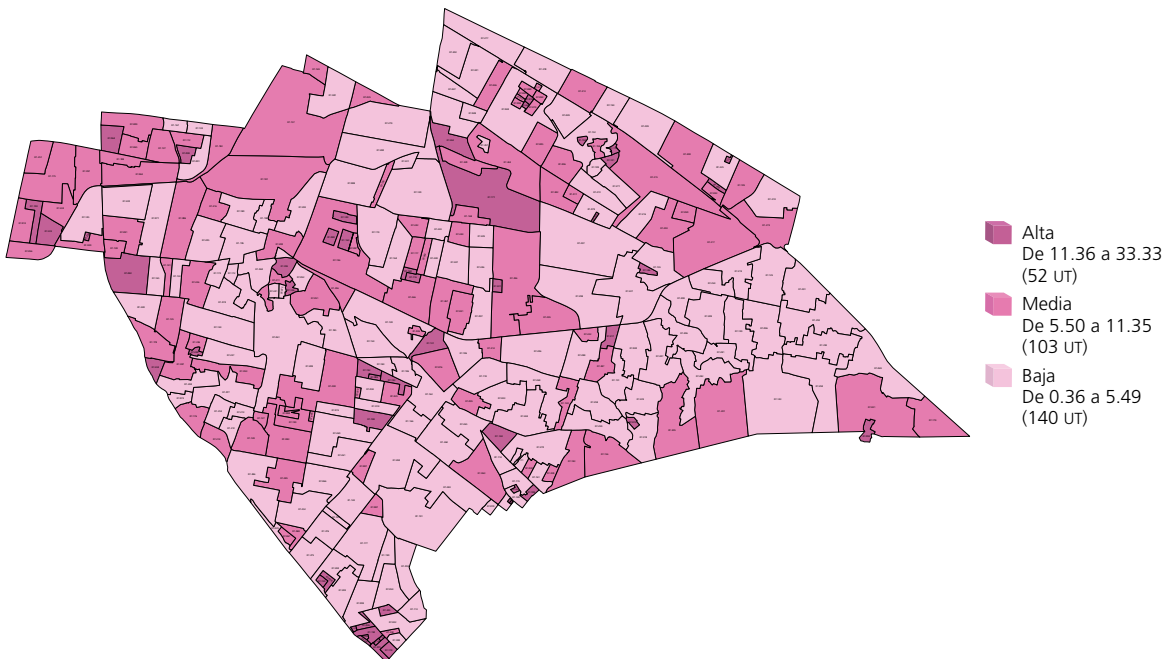
Ilustración 1. Lista nominal, total de opiniones y participación



Gráfica 1. Porcentaje de las opiniones por modalidad



Mapa 1. Nivel de participación en las unidades territoriales de la demarcación territorial



FUENTE: Elaborado por la DEOEYG con base en la lista nominal proporcionada por la DERFE-INE, con fecha de corte al 15 de marzo de 2023, e información obtenida del SIVACC.

Tabla 1. Proyectos registrados y dictaminados como viables, según rubro, por unidad territorial

Clave y nombre de la UT y distrito electoral local al que pertenece	Proyectos registrados viables	Proyectos viables						
		A. Mejoramiento de espacios públicos	B. Equipamiento e infraestructura urbana	C. Obras y servicios	D. Actividades recreativas	E. Actividades deportivas	F. Actividades culturales	Otros
07-001, Aculco (Pblo.), 24	8	2	5	1	-	-	-	-
07-002, Albarradas (U. Hab.), 21	4	-	3	1	-	-	-	-
07-003, Alcanfores (U. Hab.), 28	3	2	1	-	-	-	-	-
07-004, Allepetlali (U. Hab.), 31	3	-	3	-	-	-	-	-
07-005, Álvaro Obregón, 22	7	1	1	5	-	-	-	-
07-006, Álvaro Obregón (Fracc.), 22	2	-	-	2	-	-	-	-
07-007, Año de Juárez, 31	5	1	4	-	-	-	-	-
07-008, Antorcha Popular I (U. Hab.), 22	5	2	-	3	-	-	-	-
07-009, Apatlaco, 24	8	1	4	3	-	-	-	-
07-010, Arboledas, 31	3	-	3	-	-	-	-	-
07-011, Art. 4to Constitucional (U. Hab.), 22	6	-	4	2	-	-	-	-
07-012, Banjidal, 24	10	4	4	2	-	-	-	-
07-013, Barrancas de Guadalupe, 29	3	2	1	-	-	-	-	-
07-014, Bellavista (U. Hab.), 28	5	1	2	2	-	-	-	-
07-015, Benito Juárez, 28	4	-	2	2	-	-	-	-
07-017, Cabeza de Juárez I (U. Hab.), 22	3	-	2	1	-	-	-	-
07-018, Cabeza de Juárez II (U. Hab.), 22	5	1	1	3	-	-	-	-
07-019, Cabeza de Juárez III (U. Hab.), 22	8	1	2	5	-	-	-	-
07-020, Cacama, 24	10	2	6	2	-	-	-	-
07-021, Campestre Potrero, 27	11	4	4	3	-	-	-	-
07-022, Cananea (U. Hab.), 31	7	3	3	1	-	-	-	-
07-023, Carlos Hank González, 29	6	1	4	1	-	-	-	-
07-024, Carmen Serdán (U. Hab.), 31	6	3	1	2	-	-	-	-
07-025, Casa Blanca, 28	8	4	2	2	-	-	-	-
07-026, Ce Cualli Ohtli (U. Hab.), 31	4	-	2	2	-	-	-	-
07-029, Chinampas de Santa Ma. Tomatlán, 28	4	-	3	1	-	-	-	-
07-030, Citlalli, 29	8	2	4	2	-	-	-	-
07-031, Colonial Iztapalapa (Fracc.), 21	8	3	2	3	-	-	-	-
07-032, Concordia Zaragoza (U. Hab.), 22	4	-	2	2	-	-	-	-
07-035, Cuchillas del Moral (U. Hab.), 21	6	1	1	4	-	-	-	-
07-036, Cuitláhuac (U. Hab.), 21	9	4	2	2	-	-	-	1
07-037, Culhuacán (Pblo.), 28	7	-	5	2	-	-	-	-
07-038, Degollado, 31	8	-	7	1	-	-	-	-
07-039, Degollado Chico, 31	4	-	3	1	-	-	-	-
07-041, Dr. Alfonso Ortiz Tirado, 24	4	2	2	-	-	-	-	-
07-042, Ejército de Agua Prieta, 22	11	2	8	1	-	-	-	-
07-044, Ejto. Constitucionalista, 22	5	-	1	4	-	-	-	-
07-045, Ejto. Constitucionalista II (U. Hab.), 22	8	1	4	3	-	-	-	-
07-046, Ejto. Constitucionalista, Supermanzana I (U. Hab.), 22	7	1	4	2	-	-	-	-
07-047, Ejto. Constitucionalista, Supermanzana II (U. Hab.), 22	5	-	3	2	-	-	-	-
07-048, Ejto. Constitucionalista, Supermanzana III (U. Hab.), 22	3	1	1	1	-	-	-	-
07-049, Ejto. de Ote. II (U. Hab.), 22	5	3	2	-	-	-	-	-
07-050, El Edén, 29	7	-	6	1	-	-	-	-

(Continúa)

Tabla 1. Proyectos registrados y dictaminados como viables, según rubro, por unidad territorial

Clave y nombre de la UT y distrito electoral local al que pertenece	Proyectos registrados viables	Proyectos viables						
		A. Mejoramiento de espacios públicos	B. Equipamiento e infraestructura urbana	C. Obras y servicios	D. Actividades recreativas	E. Actividades deportivas	F. Actividades culturales	Otros
07-051, El Manto, 28	6	2	2	2	-	-	-	-
07-052, El Manto_Plan de Iguala, 28	2	-	2	-	-	-	-	-
07-053, El Mirador, 28	4	2	-	2	-	-	-	-
07-054, El Molino, 31	6	-	4	2	-	-	-	-
07-055, El Molino_, 24	2	-	-	2	-	-	-	-
07-056, El Prado, 24	4	-	3	1	-	-	-	-
07-057, El Retoño, 24	13	2	3	8	-	-	-	-
07-058, El Rodeo, 28	5	2	2	1	-	-	-	-
07-059, El Rosario, 31	5	-	5	-	-	-	-	-
07-060, El Santuario, 24	5	3	1	1	-	-	-	-
07-061, El Santuario (Ampl.), 28	4	-	1	3	-	-	-	-
07-062, El Sifón, 24	5	1	3	1	-	-	-	-
07-063, El Triángulo, 31	5	-	5	-	-	-	-	-
07-064, El Triunfo, 24	5	-	5	-	-	-	-	-
07-065, El Triunfo (Ampl.), 24	4	-	3	1	-	-	-	-
07-066, El Vergel, 28	10	2	8	-	-	-	-	-
07-067, El Vergel Triángulo de Las Agujas I (U. Hab.), 28	6	1	1	4	-	-	-	-
07-068, El Vergel Triángulo de Las Agujas II (U. Hab.), 28	5	-	3	2	-	-	-	-
07-069, Emiliano Zapata (Ampl.), 27	7	3	1	3	-	-	-	-
07-071, Escuadrón 201, 24	10	5	4	-	-	-	1	-
07-072, Estado de Veracruz, 28	5	2	2	1	-	-	-	-
07-073, Estrella Culhuacán, 28	2	-	1	1	-	-	-	-
07-074, Estrella del Sur, 28	6	2	3	1	-	-	-	-
07-075, FPFV (Predio El Molino) (U. Hab.), 31	4	-	3	1	-	-	-	-
07-076, Francisco Villa, 29	11	2	7	2	-	-	-	-
07-077, Fuego Nuevo, 28	5	1	1	3	-	-	-	-
07-078, Fuentes de Zaragoza (U. Hab.), 22	3	-	1	2	-	-	-	-
07-079, Fuerte de Loreto - La Antena (U. Hab.), 22	4	1	1	2	-	-	-	-
07-080, Gama Gavilán (U. Hab.), 21	7	3	1	3	-	-	-	-
07-081, Gavilán (U. Hab.), 21	4	1	1	2	-	-	-	-
07-082, Granjas Esmeralda, 24	7	-	5	2	-	-	-	-
07-083, Granjas Estrella I, 28	7	-	2	5	-	-	-	-
07-084, Granjas Estrella II, 28	5	2	2	1	-	-	-	-
07-085, Granjas Estrella III, 28	3	-	2	1	-	-	-	-
07-086, Granjas San Antonio, 24	7	3	2	2	-	-	-	-
07-087, Guadalupe (Barr.), 31	5	-	4	1	-	-	-	-
07-088, Guadalupe del Moral, 21	5	3	-	2	-	-	-	-
07-089, Guelatao de Juárez I (U. Hab.), 22	6	-	3	3	-	-	-	-
07-090, Guelatao de Juárez II (U. Hab.), 22	6	-	2	4	-	-	-	-
07-091, Héroes de Churubusco, 24	14	5	7	2	-	-	-	-
07-092, Huasipungo (U. Hab.), 31	7	2	2	3	-	-	-	-
07-093, Huitzico-La Poblana, 27	6	1	1	4	-	-	-	-
07-094, Ignacio Zaragoza (U. Hab.), 22	6	1	1	4	-	-	-	-
07-095, Insurgentes, 29	13	2	9	1	1	-	-	-

(Continúa)

Tabla 1. Proyectos registrados y dictaminados como viables, según rubro, por unidad territorial

Clave y nombre de la UT y distrito electoral local al que pertenece	Proyectos registrados viables	Proyectos viables						
		A. Mejoramiento de espacios públicos	B. Equipamiento e infraestructura urbana	C. Obras y servicios	D. Actividades recreativas	E. Actividades deportivas	F. Actividades culturales	Otros
07-096, Ixtlahuacán, 27	7	2	4	1	-	-	-	-
07-097, Jacarandas, 21	8	1	6	1	-	-	-	-
07-098, Jardines de Churubusco, 24	8	1	6	1	-	-	-	-
07-099, Jardines de San Lorenzo, 31	4	1	2	1	-	-	-	-
07-101, José Ma. Morelos y Pavón (U. Hab.), 22	4	2	-	2	-	-	-	-
07-103, Justo Sierra, 24	5	1	3	1	-	-	-	-
07-104, La Asunción (Barr.), 24	6	-	4	2	-	-	-	-
07-105, La Colmena (U. Hab.), 22	8	5	1	2	-	-	-	-
07-106, La Era, 29	5	-	3	2	-	-	-	-
07-107, La Esperanza, 28	4	-	3	1	-	-	-	-
07-108, La Estación, 31	5	-	5	-	-	-	-	-
07-109, La Joya, 22	4	-	4	-	-	-	-	-
07-110, La Joyita, 22	2	-	2	-	-	-	-	-
07-111, La Magueyera, 31	6	-	2	4	-	-	-	-
07-112, La Nueva Rosita, 24	8	2	4	2	-	-	-	-
07-113, La Planta, 31	6	1	4	1	-	-	-	-
07-114, La Polvorilla, 31	5	-	5	-	-	-	-	-
07-115, La Polvorilla (Ampl.), 31	4	1	3	-	-	-	-	-
07-116, La Regadera, 21	4	3	1	-	-	-	-	-
07-117, Las Américas (U. Hab.), 21	5	1	1	3	-	-	-	-
07-118, Las Peñas I, 29	7	5	1	1	-	-	-	-
07-119, Leyes de Reforma 1a Sección, 21	6	-	2	4	-	-	-	-
07-120, Leyes de Reforma 2a Sección, 21	8	6	1	1	-	-	-	-
07-124, Lomas de Santa Cruz Meyehualco, 29	6	2	2	2	-	-	-	-
07-125, Lomas de Zaragoza, 27	6	2	4	-	-	-	-	-
07-126, Lomas El Manto, 28	4	-	3	1	-	-	-	-
07-127, Lomas Estrella III (U. Hab.), 28	3	2	1	-	-	-	-	-
07-128, Lomas Estrella 1a Secc. (Fracc.), 28	5	3	2	-	-	-	-	-
07-130, Los Ángeles, 21	7	2	2	3	-	-	-	-
07-131, Los Ángeles Apanoaya, 29	6	-	3	3	-	-	-	-
07-132, Los Cipreses, 24	6	-	3	3	-	-	-	-
07-133, Los Picos VI B, 24	8	4	3	1	-	-	-	-
07-134, Los Reyes (Ampl.), 28	3	1	2	-	-	-	-	-
07-135, Los Reyes (Pblo.), 24	13	4	6	2	-	-	-	1
07-136, M. Maza de Juárez (U. Hab.), 21	6	1	3	2	-	-	-	-
07-137, Magdalena Atlazolpa (Pblo.), 24	8	-	6	2	-	-	-	-
07-138, Mexicaltzingo (Pblo.), 24	4	-	4	-	-	-	-	-
07-139, Miguel de la Madrid Hurtado, 27	8	1	4	3	-	-	-	-
07-140, Minas Polvorilla (U. Hab.), 31	2	-	-	2	-	-	-	-
07-141, Minerva, 24	6	1	4	1	-	-	-	-
07-142, Mirasoles (U. Hab.), 28	7	-	4	3	-	-	-	-
07-143, Miravalle, 27	6	3	2	1	-	-	-	-
07-144, Mixcoatl, 31	7	1	5	1	-	-	-	-
07-145, Modelo (U.), 24	10	3	6	1	-	-	-	-
07-146, Monte Albán, 29	4	-	3	1	-	-	-	-

(Continúa)

Tabla 1. Proyectos registrados y dictaminados como viables, según rubro, por unidad territorial

Clave y nombre de la UT y distrito electoral local al que pertenece	Proyectos registrados viables	Proyectos viables						
		A. Mejoramiento de espacios públicos	B. Equipamiento e infraestructura urbana	C. Obras y servicios	D. Actividades recreativas	E. Actividades deportivas	F. Actividades culturales	Otros
07-147, Moyocoyani (U. Hab.), 31	5	-	1	3	-	-	-	1
07-148, Na Hal Ti (U. Hab.), 31	5	-	2	3	-	-	-	-
07-149, Norma ISSSTE (U. Hab.), 21	3	-	-	3	-	-	-	-
07-150, Nueva Generación (U. Hab.), 31	5	-	4	1	-	-	-	-
07-151, Palmitas, 29	6	2	3	-	1	-	-	-
07-152, Paraíso, 22	4	-	2	2	-	-	-	-
07-153, Paraíso (Ampl.), 22	5	-	5	-	-	-	-	-
07-154, Paraje San Juan, 21	9	-	5	3	-	-	1	-
07-155, Paraje Zacatepec, 29	9	1	6	2	-	-	-	-
07-156, Parajes Buenavista (Tetecon), 29	6	1	5	-	-	-	-	-
07-157, Paseos de Churubusco, 24	10	4	3	3	-	-	-	-
07-158, Peñón Viejo (U. Hab.), 22	4	2	1	1	-	-	-	-
07-159, Plenitud (U. Hab.), 31	6	2	3	1	-	-	-	-
07-160, Plutarco Elías Calles (U. Hab.), 21	8	1	1	6	-	-	-	-
07-161, Predio Degollado, 31	3	1	2	-	-	-	-	-
07-162, Presidentes de México, 31	12	1	6	3	-	-	1	1
07-163, Privada Gavilán (U. Hab.), 21	4	1	-	3	-	-	-	-
07-164, Progresista, 21	12	1	3	8	-	-	-	-
07-165, Progreso del Sur, 24	7	-	5	2	-	-	-	-
07-166, Puente Blanco, 31	8	2	5	1	-	-	-	-
07-167, Purísima Atlazolpa, 24	6	1	3	2	-	-	-	-
07-168, Purísima I, 21	3	2	1	-	-	-	-	-
07-169, Real del Moral (Fracc.), 24	7	4	3	-	-	-	-	-
07-171, Renovación, 21	4	1	3	-	-	-	-	-
07-172, Ricardo Flores Magón, 24	3	-	2	1	-	-	-	-
07-173, Ricardo Flores Magón (Ampl.), 24	7	-	1	6	-	-	-	-
07-174, Rinconada El Molino, 31	7	-	6	1	-	-	-	-
07-175, San Andrés Tetepilco (Pblo.), 24	8	2	5	1	-	-	-	-
07-176, San Andrés Tomatlán (Pblo.), 28	7	2	4	1	-	-	-	-
07-177, San Antonio (Barr.), 31	5	2	1	2	-	-	-	-
07-178, San Antonio Culhuacán (Barr.), 24	7	-	6	1	-	-	-	-
07-179, San Francisco Apolocalco, 27	5	2	2	1	-	-	-	-
07-180, San Ignacio (Barr.), 24	8	2	5	-	-	-	-	1
07-181, San José (Barr.), 24	9	1	7	1	-	-	-	-
07-182, San José Aculco, 24	12	5	6	1	-	-	-	-
07-183, San José Buenavista, 29	7	-	6	1	-	-	-	-
07-184, San Juan 2a Ampliación (Pje.), 28	6	1	2	2	1	-	-	-
07-185, San Juan Cerro (Pje.), 28	4	-	2	2	-	-	-	-
07-186, San Juan Joya (Pje.), 28	5	1	3	1	-	-	-	-
07-188, San Juanico Nextipac (Pblo.), 24	5	1	4	-	-	-	-	-
07-189, San Lorenzo 870 (U. Hab.), 28	5	1	3	1	-	-	-	-
07-190, San Lorenzo Tezonco (Barr.), 31	5	-	4	1	-	-	-	-
07-191, San Lorenzo Tezonco (Pblo.), 31	7	-	6	1	-	-	-	-
07-192, San Lorenzo Tezonco I (U. Hab.), 28	6	2	1	3	-	-	-	-
07-193, San Lorenzo Tezonco II (U. Hab.), 28	5	1	1	3	-	-	-	-

(Continúa)

Tabla 1. Proyectos registrados y dictaminados como viables, según rubro, por unidad territorial

Clave y nombre de la UT y distrito electoral local al que pertenece	Proyectos registrados viables	Proyectos viables						
		A. Mejoramiento de espacios públicos	B. Equipamiento e infraestructura urbana	C. Obras y servicios	D. Actividades recreativas	E. Actividades deportivas	F. Actividades culturales	Otros
07-194, San Lorenzo Xicoténcatl (Pblo.), 22	3	-	1	2	-	-	-	-
07-195, San Lucas (Barr.), 24	10	2	6	2	-	-	-	-
07-196, San Miguel (Barr.), 21	12	1	1	9	-	-	-	1
07-198, San Nicolás Tolentino I, 28	10	3	4	3	-	-	-	-
07-199, San Nicolás Tolentino II, 28	8	1	2	5	-	-	-	-
07-200, San Pablo (Barr.), 24	9	1	8	-	-	-	-	-
07-201, San Pablo I, II y V-Lomas del Paraíso, 27	5	1	2	2	-	-	-	-
07-202, San Pedro (Barr.), 24	8	-	8	-	-	-	-	-
07-203, San Sebastián Tecoloxtitlan (Pblo.), 29	7	3	2	2	-	-	-	-
07-204, San Simón Culhuacán (Barr.), 28	5	-	3	1	1	-	-	-
07-205, Santa Bárbara (Barr.) I, 24	8	3	5	-	-	-	-	-
07-206, Santa Cruz Meyehualco (Pblo.), 29	8	2	4	2	-	-	-	-
07-208, Santa Cruz VI (U. Hab.), 31	4	1	1	2	-	-	-	-
07-209, Santa Cruz VII (U. Hab.), 31	7	-	1	6	-	-	-	-
07-211, Santa María del Monte, 28	3	-	2	1	-	-	-	-
07-212, Santa María Tomatlán, 28	5	-	5	-	-	-	-	-
07-213, Santa María Tomatlán (Ampl.), 28	5	-	3	2	-	-	-	-
07-214, Santa María Tomatlán (Pblo.), 28	3	-	2	-	-	-	-	1
07-215, Santa Martha Acatitla, 22	4	1	1	2	-	-	-	-
07-216, Santa Martha Acatitla Sur (Ampl.), 29	5	-	4	1	-	-	-	-
07-217, Santa Martha Acatitla_ (Pblo.), 29	7	1	6	-	-	-	-	-
07-219, Santiago Acahualtepec (Pblo.), 29	7	1	6	-	-	-	-	-
07-220, Sector Popular, 24	7	6	1	-	-	-	-	-
07-221, Sideral, 21	3	1	1	1	-	-	-	-
07-222, Sierra del Valle, 29	5	1	4	-	-	-	-	-
07-223, Sinatel, 24	9	5	4	-	-	-	-	-
07-224, Sinatel (Ampl.), 24	8	2	4	2	-	-	-	-
07-225, Solidaridad El Salado (U. Hab.), 22	8	-	4	2	-	-	1	1
07-226, Sta. Isabel Industrial, 24	7	-	4	3	-	-	-	-
07-227, Sta. Ma. Aztahuacán (Pblo.), 29	14	8	2	2	-	-	-	2
07-229, Tenorios, 29	2	-	1	1	-	-	-	-
07-231, Texcoco El Salado, 22	2	1	1	-	-	-	-	-
07-232, Tlaltenco (U. Hab.), 31	5	-	-	5	-	-	-	-
07-233, Tlanezicalli (U. Hab.), 31	4	2	1	1	-	-	-	-
07-234, Tula (Barr.), 28	3	-	1	2	-	-	-	-
07-235, Uscovi (U. Hab.), 31	4	1	2	1	-	-	-	-
07-236, Valle de Luces (U. Hab.), 28	5	2	1	2	-	-	-	-
07-237, Valle de Luces I, 28	6	3	2	1	-	-	-	-
07-238, Valle de Luces II, 28	4	-	3	1	-	-	-	-
07-240, Valle del Sur, 24	7	1	6	-	-	-	-	-
07-241, Veracruzana (Ampl.), 28	3	-	2	1	-	-	-	-
07-242, Vicente Guerrero Súper Manzana 1 (U. Hab.), 21	8	4	3	-	1	-	-	-
07-243, Vicente Guerrero Súper Manzana 2 (U. Hab.), 21	6	3	1	2	-	-	-	-

(Continúa)

Tabla 1. Proyectos registrados y dictaminados como viables, según rubro, por unidad territorial

Clave y nombre de la UT y distrito electoral local al que pertenece	Proyectos registrados viables	Proyectos viables						
		A. Mejoramiento de espacios públicos	B. Equipamiento e infraestructura urbana	C. Obras y servicios	D. Actividades recreativas	E. Actividades deportivas	F. Actividades culturales	Otros
07-244, Vicente Guerrero Súper Manzana 3 (U. Hab.), 21	7	4	2	1	-	-	-	-
07-245, Vicente Guerrero Súper Manzana 4 (U. Hab.), 21	6	4	1	1	-	-	-	-
07-246, Vicente Guerrero Súper Manzana 5 (U. Hab.), 21	8	2	5	1	-	-	-	-
07-247, Vicente Guerrero Súper Manzana 6 (U. Hab.), 21	7	2	4	1	-	-	-	-
07-248, Vicente Guerrero Súper Manzana 7 (U. Hab.), 21	7	5	1	1	-	-	-	-
07-250, Xopa (U. Hab.), 24	6	-	1	5	-	-	-	-
07-251, Zacahuiztco, 24	10	2	5	3	-	-	-	-
07-252, Zona Militar FAVE SEDENA (U. Hab.), 28	2	-	-	2	-	-	-	-
07-253, 12 de Diciembre, 28	3	-	3	-	-	-	-	-
07-254, 1a Ampliación Santiago Acahualtepec, 27	7	-	3	4	-	-	-	-
07-256, 8a de San Miguel (Ampl.), 21	5	-	2	3	-	-	-	-
07-257, 9 1/2 - Francisco Villa (Ejército Constitucionalista) (Conj. Hab.), 22	4	-	2	2	-	-	-	-
07-258, Buenavista I, 29	4	3	1	-	-	-	-	-
07-259, Buenavista II, 29	8	2	4	1	-	-	-	1
07-260, Cerro de La Estrella I, 28	4	-	-	4	-	-	-	-
07-261, Cerro de La Estrella II, 28	7	1	2	4	-	-	-	-
07-262, Chinampac de Juárez I, 21	5	-	2	3	-	-	-	-
07-263, Chinampac de Juárez II, 22	8	1	2	5	-	-	-	-
07-264, Consejo Agrarista Mexicano I, 31	8	-	6	2	-	-	-	-
07-265, Consejo Agrarista Mexicano II, 31	7	-	3	4	-	-	-	-
07-266, Constitución de 1917 I, 21	9	3	2	4	-	-	-	-
07-267, Constitución de 1917 II, 21	11	2	3	6	-	-	-	-
07-268, Desarrollo Urbano Quetzalcóatl I, 29	6	1	1	4	-	-	-	-
07-269, Desarrollo Urbano Quetzalcóatl II, 29	16	3	11	2	-	-	-	-
07-270, Desarrollo Urbano Quetzalcóatl III, 31	5	-	4	1	-	-	-	-
07-271, Ejército de Oriente (U. Hab.) I, 22	6	1	2	3	-	-	-	-
07-272, Ejército de Oriente (U. Hab.) II, 22	9	5	1	3	-	-	-	-
07-273, Ermita Zaragoza (U. Hab.) I, 22	6	2	4	-	-	-	-	-
07-274, Ermita Zaragoza (U. Hab.) II, 22	7	4	-	3	-	-	-	-
07-275, José López Portillo I, 28	7	2	5	-	-	-	-	-
07-276, José López Portillo II, 28	6	1	4	1	-	-	-	-
07-277, Juan Escutia I, 22	1	-	-	1	-	-	-	-
07-278, Juan Escutia II, 22	6	1	5	-	-	-	-	-
07-279, Leyes de Reforma 3a Sección I, 21	12	8	2	2	-	-	-	-
07-280, Leyes de Reforma 3a Sección II, 21	9	4	2	3	-	-	-	-
07-281, Lomas de La Estancia I, 27	5	1	1	3	-	-	-	-
07-282, Lomas de La Estancia II, 27	11	3	6	2	-	-	-	-
07-283, Lomas de San Lorenzo I, 31	5	-	1	4	-	-	-	-
07-284, Lomas de San Lorenzo II, 31	11	3	5	3	-	-	-	-

(Continúa)

Tabla 1. Proyectos registrados y dictaminados como viables, según rubro, por unidad territorial

(Concluye)

Clave y nombre de la UT y distrito electoral local al que pertenece	Proyectos registrados viables	Proyectos viables						
		A. Mejoramiento de espacios públicos	B. Equipamiento e infraestructura urbana	C. Obras y servicios	D. Actividades recreativas	E. Actividades deportivas	F. Actividades culturales	Otros
07-285, Lomas Estrella 2a Secc. I, 28	9	2	4	3	-	-	-	-
07-286, Lomas Estrella 2a Secc. II, 28	6	3	1	2	-	-	-	-
07-287, Reforma Política I, 29	8	1	6	1	-	-	-	-
07-288, Reforma Política II, 29	8	4	4	-	-	-	-	-
07-289, San Juan Xalpa I, 28	15	3	6	6	-	-	-	-
07-290, San Juan Xalpa II, 28	7	1	4	2	-	-	-	-
07-291, San Miguel Teotongo I, 27	3	1	1	1	-	-	-	-
07-292, San Miguel Teotongo II, 27	7	2	4	1	-	-	-	-
07-293, San Miguel Teotongo III, 27	6	2	-	4	-	-	-	-
07-294, San Miguel Teotongo IV, 27	6	1	3	2	-	-	-	-
07-295, Santa Cruz Meyehualco (U. Hab.) I, 29	6	4	2	-	-	-	-	-
07-296, Santa Cruz Meyehualco (U. Hab.) II, 21	7	3	3	1	-	-	-	-
07-297, Santa María Aztahuacán (Ej.) I, 21	10	5	2	3	-	-	-	-
07-298, Santa María Aztahuacán (Ej.) II, 29	7	1	4	2	-	-	-	-
07-299, Sta. Martha Acatitla Nte. (Ampl.) I, 22	2	-	-	2	-	-	-	-
07-300, Sta. Martha Acatitla Nte. (Ampl.) II, 22	6	1	1	4	-	-	-	-
07-301, Tepalcates I, 22	6	-	5	1	-	-	-	-
07-302, Tepalcates II, 22	5	1	1	3	-	-	-	-
07-303, Valle de San Lorenzo I, 31	7	1	3	3	-	-	-	-
07-304, Valle de San Lorenzo II, 31	4	-	3	1	-	-	-	-
07-305, Xalpa I, 27	9	2	4	3	-	-	-	-
07-306, Xalpa II, 27	6	3	2	1	-	-	-	-
07-307, Xalpa III, 27	5	-	4	1	-	-	-	-
07-308, 2a Ampliación Santiago Acahualtepec I, 27	7	-	6	1	-	-	-	-
07-309, 2a Ampliación Santiago Acahualtepec II, 27	6	1	3	2	-	-	-	-
07-313, Juan Escutia III, 22	10	4	2	4	-	-	-	-
07-314, Las Peñas II, 29	8	-	3	5	-	-	-	-
07-315, Rotarios (U. Hab.), 22	3	2	-	1	-	-	-	-
07-316, Santa Bárbara (Barr.) II, 24	6	-	6	-	-	-	-	-
07-317, Santa María Aztahuacán (U. Hab.), 29	9	2	3	4	-	-	-	-
07-318, Tenorios (Ampl.), 27	6	-	4	2	-	-	-	-
07-319, Carlos Pacheco (U. Hab.), 22	4	-	1	3	-	-	-	-
07-320, Chinampac de Juárez III, 21	7	2	2	3	-	-	-	-
07-321, Predio Santa Cruz Meyehualco, 21	5	-	4	1	-	-	-	-
07-322, Minas Polvorilla (U. Hab.) II, 31	3	-	1	2	-	-	-	-
07-323, Nueva Generación 103, 31	4	1	1	2	-	-	-	-
Total por rubro	1833	405	867	541	5	0	4	11
		1833						

FUENTE: Elaborado por la DEOEG con base en la información obtenida del SIPROE.

Tabla 2. Proyectos registrados y dictaminados como no viables, según rubro, por unidad territorial

Clave y nombre de la UT y distrito electoral local al que pertenece	Proyectos registrados no viables	Proyectos no viables						
		A. Mejoramiento de espacios públicos	B. Equipamiento e infraestructura urbana	C. Obras y servicios	D. Actividades recreativas	E. Actividades deportivas	F. Actividades culturales	Otros
07-001, Aculco (Pblo.), 24	5	2	-	3	-	-	-	-
07-002, Albarradas (U. Hab.), 21	1	-	-	1	-	-	-	-
07-003, Alcanfores (U. Hab.), 28	1	-	-	1	-	-	-	-
07-004, Allepetlali (U. Hab.), 31	3	-	1	2	-	-	-	-
07-005, Álvaro Obregón, 22	4	1	2	1	-	-	-	-
07-006, Álvaro Obregón (Fracc.), 22	5	4	-	1	-	-	-	-
07-007, Año de Juárez, 31	0	-	-	-	-	-	-	-
07-008, Antorcha Popular I (U. Hab.), 22	1	1	-	-	-	-	-	-
07-009, Apatlaco, 24	3	-	1	2	-	-	-	-
07-010, Arboledas, 31	11	1	6	4	-	-	-	-
07-011, Art. 4to Constitucional (U. Hab.), 22	0	-	-	-	-	-	-	-
07-012, Banjidal, 24	7	1	3	2	-	-	-	1
07-013, Barrancas de Guadalupe, 29	2	1	-	1	-	-	-	-
07-014, Bellavista (U. Hab.), 28	0	-	-	-	-	-	-	-
07-015, Benito Juárez, 28	3	-	1	2	-	-	-	-
07-017, Cabeza de Juárez I (U. Hab.), 22	1	-	-	1	-	-	-	-
07-018, Cabeza de Juárez II (U. Hab.), 22	2	1	-	1	-	-	-	-
07-019, Cabeza de Juárez III (U. Hab.), 22	3	-	1	2	-	-	-	-
07-020, Cacama, 24	3	1	1	1	-	-	-	-
07-021, Campestre Potrero, 27	4	2	-	-	-	-	-	2
07-022, Cananea (U. Hab.), 31	2	-	1	-	-	-	-	1
07-023, Carlos Hank González, 29	2	-	-	2	-	-	-	-
07-024, Carmen Serdán (U. Hab.), 31	1	-	1	-	-	-	-	-
07-025, Casa Blanca, 28	3	-	-	-	-	-	1	2
07-026, Ce Cualli Ohtli (U. Hab.), 31	2	1	1	-	-	-	-	-
07-029, Chinampas de Santa Ma. Tomatlán, 28	0	-	-	-	-	-	-	-
07-030, Citlalli, 29	2	1	-	-	-	-	-	1
07-031, Colonial Iztapalapa (Fracc.), 21	1	-	-	1	-	-	-	-
07-032, Concordia Zaragoza (U. Hab.), 22	0	-	-	-	-	-	-	-
07-035, Cuchillas del Moral (U. Hab.), 21	0	-	-	-	-	-	-	-
07-036, Cuitláhuac (U. Hab.), 21	0	-	-	-	-	-	-	-
07-037, Culhuacán (Pblo.), 28	6	-	1	1	-	-	-	4
07-038, Degollado, 31	0	-	-	-	-	-	-	-
07-039, Degollado Chico, 31	2	-	1	1	-	-	-	-
07-041, Dr. Alfonso Ortiz Tirado, 24	4	-	-	3	-	1	-	-
07-042, Ejército de Agua Prieta, 22	2	-	-	1	1	-	-	-
07-044, Ejto. Constitucionalista, 22	0	-	-	-	-	-	-	-
07-045, Ejto. Constitucionalista II (U. Hab.), 22	0	-	-	-	-	-	-	-
07-046, Ejto. Constitucionalista, Supermanzana I (U. Hab.), 22	2	-	1	1	-	-	-	-
07-047, Ejto. Constitucionalista, Supermanzana II (U. Hab.), 22	1	-	1	-	-	-	-	-
07-048, Ejto. Constitucionalista, Supermanzana III (U. Hab.), 22	1	1	-	-	-	-	-	-
07-049, Ejto. de Ote. II (U. Hab.), 22	2	2	-	-	-	-	-	-

(Continúa)

Tabla 2. Proyectos registrados y dictaminados como no viables, según rubro, por unidad territorial

Clave y nombre de la UT y distrito electoral local al que pertenece	Proyectos registrados no viables	Proyectos no viables						Otros
		A. Mejoramiento de espacios públicos	B. Equipamiento e infraestructura urbana	C. Obras y servicios	D. Actividades recreativas	E. Actividades deportivas	F. Actividades culturales	
07-050, El Edén, 29	1	-	-	1	-	-	-	-
07-051, El Manto, 28	2	-	1	1	-	-	-	-
07-052, El Manto_Plan de Iguala, 28	3	1	1	1	-	-	-	-
07-053, El Mirador, 28	2	-	-	2	-	-	-	-
07-054, El Molino, 31	2	1	-	-	-	-	-	1
07-055, El Molino_, 24	4	-	1	3	-	-	-	-
07-056, El Prado, 24	6	-	4	2	-	-	-	-
07-057, El Retoño, 24	2	-	-	2	-	-	-	-
07-058, El Rodeo, 28	0	-	-	-	-	-	-	-
07-059, El Rosario, 31	6	1	3	2	-	-	-	-
07-060, El Santuario, 24	2	-	1	-	-	-	-	1
07-061, El Santuario (Ampl.), 28	0	-	-	-	-	-	-	-
07-062, El Sifón, 24	6	2	2	2	-	-	-	-
07-063, El Triángulo, 31	1	-	1	-	-	-	-	-
07-064, El Triunfo, 24	2	-	-	2	-	-	-	-
07-065, El Triunfo (Ampl.), 24	3	-	-	3	-	-	-	-
07-066, El Vergel, 28	1	1	-	-	-	-	-	-
07-067, El Vergel Triángulo de Las Agujas I (U. Hab.), 28	3	1	-	1	-	-	-	1
07-068, El Vergel Triángulo de Las Agujas II (U. Hab.), 28	4	1	-	3	-	-	-	-
07-069, Emiliano Zapata (Ampl.), 27	0	-	-	-	-	-	-	-
07-071, Escuadrón 201, 24	4	2	-	1	-	-	1	-
07-072, Estado de Veracruz, 28	2	-	1	1	-	-	-	-
07-073, Estrella Culhuacán, 28	2	-	2	-	-	-	-	-
07-074, Estrella del Sur, 28	2	-	1	-	-	-	-	1
07-075, FPFV (Predio El Molino) (U. Hab.), 31	2	1	-	-	-	1	-	-
07-076, Francisco Villa, 29	6	1	1	4	-	-	-	-
07-077, Fuego Nuevo, 28	6	2	1	3	-	-	-	-
07-078, Fuentes de Zaragoza (U. Hab.), 22	1	1	-	-	-	-	-	-
07-079, Fuerte de Loreto - La Antena (U. Hab.), 22	1	-	1	-	-	-	-	-
07-080, Gama Gavilán (U. Hab.), 21	1	-	1	-	-	-	-	-
07-081, Gavilán (U. Hab.), 21	1	1	-	-	-	-	-	-
07-082, Granjas Esmeralda, 24	0	-	-	-	-	-	-	-
07-083, Granjas Estrella I, 28	1	1	-	-	-	-	-	-
07-084, Granjas Estrella II, 28	0	-	-	-	-	-	-	-
07-085, Granjas Estrella III, 28	3	1	1	1	-	-	-	-
07-086, Granjas San Antonio, 24	4	1	1	2	-	-	-	-
07-087, Guadalupe (Barr.), 31	4	1	1	1	-	-	-	1
07-088, Guadalupe del Moral, 21	1	-	-	1	-	-	-	-
07-089, Guelatao de Juárez I (U. Hab.), 22	0	-	-	-	-	-	-	-
07-090, Guelatao de Juárez II (U. Hab.), 22	1	-	1	-	-	-	-	-
07-091, Héroes de Churubusco, 24	8	1	2	4	-	-	-	1
07-092, Huasipungo (U. Hab.), 31	0	-	-	-	-	-	-	-
07-093, Huitzico-La Poblana, 27	2	1	-	1	-	-	-	-

(Continúa)

Tabla 2. Proyectos registrados y dictaminados como no viables, según rubro, por unidad territorial

Clave y nombre de la UT y distrito electoral local al que pertenece	Proyectos registrados no viables	Proyectos no viables						
		A. Mejoramiento de espacios públicos	B. Equipamiento e infraestructura urbana	C. Obras y servicios	D. Actividades recreativas	E. Actividades deportivas	F. Actividades culturales	Otros
07-094, Ignacio Zaragoza (U. Hab.), 22	1	1	-	-	-	-	-	-
07-095, Insurgentes, 29	2	1	-	1	-	-	-	-
07-096, Ixtlahuacán, 27	0	-	-	-	-	-	-	-
07-097, Jacarandas, 21	4	1	1	2	-	-	-	-
07-098, Jardines de Churubusco, 24	2	-	1	-	-	-	-	1
07-099, Jardines de San Lorenzo, 31	1	1	-	-	-	-	-	-
07-101, José Ma. Morelos y Pavón (U. Hab.), 22	1	-	-	-	-	-	-	1
07-103, Justo Sierra, 24	4	2	1	1	-	-	-	-
07-104, La Asunción (Barr.), 24	3	1	-	2	-	-	-	-
07-105, La Colmena (U. Hab.), 22	1	1	-	-	-	-	-	-
07-106, La Era, 29	6	-	-	6	-	-	-	-
07-107, La Esperanza, 28	1	1	-	-	-	-	-	-
07-108, La Estación, 31	1	-	-	1	-	-	-	-
07-109, La Joya, 22	3	1	-	2	-	-	-	-
07-110, La Joyita, 22	5	2	1	2	-	-	-	-
07-111, La Magueyera, 31	7	1	3	2	-	-	-	1
07-112, La Nueva Rosita, 24	6	-	-	5	-	-	-	1
07-113, La Planta, 31	3	2	1	-	-	-	-	-
07-114, La Polvorilla, 31	4	-	1	3	-	-	-	-
07-115, La Polvorilla (Ampl.), 31	5	-	1	4	-	-	-	-
07-116, La Regadera, 21	2	-	-	1	1	-	-	-
07-117, Las Américas (U. Hab.), 21	1	-	-	1	-	-	-	-
07-118, Las Peñas I, 29	3	-	-	1	1	-	-	1
07-119, Leyes de Reforma 1a Sección, 21	5	2	1	2	-	-	-	-
07-120, Leyes de Reforma 2a Sección, 21	3	1	1	1	-	-	-	-
07-124, Lomas de Santa Cruz Meyehualco, 29	2	-	-	2	-	-	-	-
07-125, Lomas de Zaragoza, 27	3	1	-	-	-	-	-	2
07-126, Lomas El Manto, 28	3	1	-	2	-	-	-	-
07-127, Lomas Estrella III (U. Hab.), 28	4	1	-	3	-	-	-	-
07-128, Lomas Estrella 1a Secc. (Fracc.), 28	1	-	1	-	-	-	-	-
07-130, Los Ángeles, 21	2	1	-	-	-	-	1	-
07-131, Los Ángeles Apanoaya, 29	1	-	1	-	-	-	-	-
07-132, Los Cipreses, 24	5	-	2	2	-	-	-	1
07-133, Los Picos VI B, 24	2	1	-	1	-	-	-	-
07-134, Los Reyes (Ampl.), 28	3	1	-	-	-	-	-	2
07-135, Los Reyes (Pblo.), 24	7	-	1	4	1	-	-	1
07-136, M. Maza de Juárez (U. Hab.), 21	3	1	2	-	-	-	-	-
07-137, Magdalena Atlazolpa (Pblo.), 24	3	-	-	2	1	-	-	-
07-138, Mexicaltzingo (Pblo.), 24	6	-	-	6	-	-	-	-
07-139, Miguel de la Madrid Hurtado, 27	1	-	-	1	-	-	-	-
07-140, Minas Polvorilla (U. Hab.), 31	1	1	-	-	-	-	-	-
07-141, Minerva, 24	3	-	2	1	-	-	-	-
07-142, Mirasoles (U. Hab.), 28	6	1	1	3	-	-	-	1

(Continúa)

Tabla 2. Proyectos registrados y dictaminados como no viables, según rubro, por unidad territorial

Clave y nombre de la UT y distrito electoral local al que pertenece	Proyectos registrados no viables	Proyectos no viables						
		A. Mejoramiento de espacios públicos	B. Equipamiento e infraestructura urbana	C. Obras y servicios	D. Actividades recreativas	E. Actividades deportivas	F. Actividades culturales	Otros
07-143, Miravalle, 27	1	-	-	1	-	-	-	-
07-144, Mixcoatl, 31	10	-	-	9	-	-	-	1
07-145, Modelo (U.), 24	7	3	2	1	-	-	-	1
07-146, Monte Albán, 29	3	-	1	2	-	-	-	-
07-147, Moyocoyani (U. Hab.), 31	3	-	-	2	-	-	-	1
07-148, Na Hal Ti (U. Hab.), 31	0	-	-	-	-	-	-	-
07-149, Norma ISSSTE (U. Hab.), 21	4	-	2	2	-	-	-	-
07-150, Nueva Generación (U. Hab.), 31	3	-	2	1	-	-	-	-
07-151, Palmitas, 29	1	-	-	1	-	-	-	-
07-152, Paraíso, 22	2	-	-	2	-	-	-	-
07-153, Paraíso (Ampl.), 22	3	-	2	1	-	-	-	-
07-154, Paraje San Juan, 21	2	-	-	2	-	-	-	-
07-155, Paraje Zacatepec, 29	2	-	-	2	-	-	-	-
07-156, Parajes Buenavista (Tetecon), 29	4	-	1	2	-	-	-	1
07-157, Paseos de Churubusco, 24	3	3	-	-	-	-	-	-
07-158, Peñón Viejo (U. Hab.), 22	3	2	-	1	-	-	-	-
07-159, Plenitud (U. Hab.), 31	1	-	1	-	-	-	-	-
07-160, Plutarco Elías Calles (U. Hab.), 21	1	-	-	1	-	-	-	-
07-161, Predio Degollado, 31	3	-	2	1	-	-	-	-
07-162, Presidentes de México, 31	2	1	-	1	-	-	-	-
07-163, Privada Gavilán (U. Hab.), 21	1	-	-	1	-	-	-	-
07-164, Progresista, 21	5	3	-	2	-	-	-	-
07-165, Progreso del Sur, 24	5	2	-	2	-	-	-	1
07-166, Puente Blanco, 31	6	2	2	2	-	-	-	-
07-167, Purísima Atlazolpa, 24	7	2	-	5	-	-	-	-
07-168, Purísima I, 21	2	1	-	1	-	-	-	-
07-169, Real del Moral (Fracc.), 24	2	-	1	-	-	-	-	1
07-171, Renovación, 21	0	-	-	-	-	-	-	-
07-172, Ricardo Flores Magón, 24	4	-	-	3	-	-	-	1
07-173, Ricardo Flores Magón (Ampl.), 24	3	1	2	-	-	-	-	-
07-174, Rinconada El Molino, 31	0	-	-	-	-	-	-	-
07-175, San Andrés Tetepilco (Pblo.), 24	5	-	2	2	-	-	-	1
07-176, San Andrés Tomatlán (Pblo.), 28	4	1	1	2	-	-	-	-
07-177, San Antonio (Barr.), 31	4	-	1	3	-	-	-	-
07-178, San Antonio Culhuacán (Barr.), 24	5	-	1	2	1	-	-	1
07-179, San Francisco Apolocalco, 27	2	2	-	-	-	-	-	-
07-180, San Ignacio (Barr.), 24	1	-	1	-	-	-	-	-
07-181, San José (Barr.), 24	1	-	-	1	-	-	-	-
07-182, San José Aculco, 24	2	-	-	2	-	-	-	-
07-183, San José Buenavista, 29	2	-	-	2	-	-	-	-
07-184, San Juan 2a Ampliación (Pje.), 28	6	-	1	5	-	-	-	-
07-185, San Juan Cerro (Pje.), 28	4	4	-	-	-	-	-	-
07-186, San Juan Joya (Pje.), 28	2	-	1	-	-	-	-	1

(Continúa)

Tabla 2. Proyectos registrados y dictaminados como no viables, según rubro, por unidad territorial

Clave y nombre de la UT y distrito electoral local al que pertenece	Proyectos registrados no viables	Proyectos no viables						
		A. Mejoramiento de espacios públicos	B. Equipamiento e infraestructura urbana	C. Obras y servicios	D. Actividades recreativas	E. Actividades deportivas	F. Actividades culturales	Otros
07-188, San Juanico Nextipac (Pblo.), 24	6	-	1	3	-	-	-	2
07-189, San Lorenzo 870 (U. Hab.), 28	0	-	-	-	-	-	-	-
07-190, San Lorenzo Tezonco (Barr.), 31	3	-	1	1	-	-	-	1
07-191, San Lorenzo Tezonco (Pblo.), 31	0	-	-	-	-	-	-	-
07-192, San Lorenzo Tezonco I (U. Hab.), 28	2	1	-	1	-	-	-	-
07-193, San Lorenzo Tezonco II (U. Hab.), 28	5	-	1	4	-	-	-	-
07-194, San Lorenzo Xicoténcatl (Pblo.), 22	1	1	-	-	-	-	-	-
07-195, San Lucas (Barr.), 24	4	1	-	1	-	-	-	2
07-196, San Miguel (Barr.), 21	5	2	1	1	-	-	1	-
07-198, San Nicolás Tolentino I, 28	1	-	1	-	-	-	-	-
07-199, San Nicolás Tolentino II, 28	2	-	1	1	-	-	-	-
07-200, San Pablo (Barr.), 24	10	-	1	2	-	-	-	7
07-201, San Pablo I, II y V-Lomas del Paraíso, 27	4	1	1	1	-	-	-	1
07-202, San Pedro (Barr.), 24	6	-	1	2	1	-	1	1
07-203, San Sebastián Tecoloxtitlán (Pblo.), 29	4	1	2	1	-	-	-	-
07-204, San Simón Culhuacán (Barr.), 28	3	1	-	1	-	-	-	1
07-205, Santa Bárbara (Barr.) I, 24	3	1	1	1	-	-	-	-
07-206, Santa Cruz Meyehualco (Pblo.), 29	2	1	1	-	-	-	-	-
07-208, Santa Cruz VI (U. Hab.), 31	1	1	-	-	-	-	-	-
07-209, Santa Cruz VII (U. Hab.), 31	0	-	-	-	-	-	-	-
07-211, Santa María del Monte, 28	2	-	-	2	-	-	-	-
07-212, Santa María Tomatlán, 28	3	-	1	2	-	-	-	-
07-213, Santa María Tomatlán (Ampl.), 28	1	-	1	-	-	-	-	-
07-214, Santa María Tomatlán (Pblo.), 28	3	-	1	2	-	-	-	-
07-215, Santa Martha Acatitla, 22	3	1	-	2	-	-	-	-
07-216, Santa Martha Acatitla Sur (Ampl.), 29	0	-	-	-	-	-	-	-
07-217, Santa Martha Acatitla (Pblo.), 29	0	-	-	-	-	-	-	-
07-219, Santiago Acahualtepec (Pblo.), 29	3	-	2	-	-	-	-	1
07-220, Sector Popular, 24	4	2	-	2	-	-	-	-
07-221, Sideral, 21	2	1	-	1	-	-	-	-
07-222, Sierra del Valle, 29	0	-	-	-	-	-	-	-
07-223, Sinatel, 24	4	-	3	1	-	-	-	-
07-224, Sinatel (Ampl.), 24	3	-	1	2	-	-	-	-
07-225, Solidaridad El Salado (U. Hab.), 22	2	-	1	-	-	-	1	-
07-226, Sta. Isabel Industrial, 24	0	-	-	-	-	-	-	-
07-227, Sta. Ma. Aztahuacán (Pblo.), 29	6	2	1	3	-	-	-	-
07-229, Tenorios, 29	2	-	2	-	-	-	-	-
07-231, Texcoco El Salado, 22	2	-	-	1	-	-	-	1
07-232, Tlaltenco (U. Hab.), 31	1	-	-	1	-	-	-	-
07-233, Tlanezcalli (U. Hab.), 31	0	-	-	-	-	-	-	-
07-234, Tula (Barr.), 28	6	-	2	3	-	-	-	1
07-235, Uscovi (U. Hab.), 31	4	3	-	1	-	-	-	-
07-236, Valle de Luces (U. Hab.), 28	1	1	-	-	-	-	-	-

(Continúa)

Tabla 2. Proyectos registrados y dictaminados como no viables, según rubro, por unidad territorial

Clave y nombre de la UT y distrito electoral local al que pertenece	Proyectos registrados no viables	Proyectos no viables						
		A. Mejoramiento de espacios públicos	B. Equipamiento e infraestructura urbana	C. Obras y servicios	D. Actividades recreativas	E. Actividades deportivas	F. Actividades culturales	Otros
07-237, Valle de Luces I, 28	1	-	-	1	-	-	-	-
07-238, Valle de Luces II, 28	1	-	1	-	-	-	-	-
07-240, Valle del Sur, 24	4	-	1	3	-	-	-	-
07-241, Veracruzana (Ampl.), 28	3	1	1	1	-	-	-	-
07-242, Vicente Guerrero Súper Manzana 1 (U. Hab.), 21	1	-	-	-	1	-	-	-
07-243, Vicente Guerrero Súper Manzana 2 (U. Hab.), 21	2	2	-	-	-	-	-	-
07-244, Vicente Guerrero Súper Manzana 3 (U. Hab.), 21	2	1	-	1	-	-	-	-
07-245, Vicente Guerrero Súper Manzana 4 (U. Hab.), 21	2	-	1	1	-	-	-	-
07-246, Vicente Guerrero Súper Manzana 5 (U. Hab.), 21	5	-	-	4	-	-	1	-
07-247, Vicente Guerrero Súper Manzana 6 (U. Hab.), 21	7	-	-	3	-	-	-	4
07-248, Vicente Guerrero Súper Manzana 7 (U. Hab.), 21	2	2	-	-	-	-	-	-
07-250, Xopa (U. Hab.), 24	4	1	-	2	-	-	-	1
07-251, Zacahuitzco, 24	1	-	-	1	-	-	-	-
07-252, Zona Militar FAVE SEDENA (U. Hab.), 28	1	-	1	-	-	-	-	-
07-253, 12 de Diciembre, 28	2	-	-	2	-	-	-	-
07-254, 1a Ampliación Santiago Acahualtepec, 27	0	-	-	-	-	-	-	-
07-256, 8a de San Miguel (Ampl.), 21	1	-	-	1	-	-	-	-
07-257, 9 1/2 - Francisco Villa (Ejército Constitucionalista) (Conj. Hab.), 22	1	1	-	-	-	-	-	-
07-258, Buenavista I, 29	3	2	-	1	-	-	-	-
07-259, Buenavista II, 29	3	-	-	3	-	-	-	-
07-260, Cerro de La Estrella I, 28	1	1	-	-	-	-	-	-
07-261, Cerro de La Estrella II, 28	1	-	-	1	-	-	-	-
07-262, Chinampac de Juárez I, 21	2	1	-	-	-	-	-	1
07-263, Chinampac de Juárez II, 22	0	-	-	-	-	-	-	-
07-264, Consejo Agrarista Mexicano I, 31	3	1	-	2	-	-	-	-
07-265, Consejo Agrarista Mexicano II, 31	2	-	1	1	-	-	-	-
07-266, Constitución de 1917 I, 21	3	-	1	2	-	-	-	-
07-267, Constitución de 1917 II, 21	3	-	-	3	-	-	-	-
07-268, Desarrollo Urbano Quetzalcóatl I, 29	11	2	1	2	-	-	-	6
07-269, Desarrollo Urbano Quetzalcóatl II, 29	8	1	1	5	-	-	-	1
07-270, Desarrollo Urbano Quetzalcóatl III, 31	3	-	-	3	-	-	-	-
07-271, Ejército de Oriente (U. Hab.) I, 22	2	-	1	1	-	-	-	-
07-272, Ejército de Oriente (U. Hab.) II, 22	5	3	-	2	-	-	-	-
07-273, Ermita Zaragoza (U. Hab.) I, 22	3	1	1	1	-	-	-	-
07-274, Ermita Zaragoza (U. Hab.) II, 22	1	-	-	1	-	-	-	-
07-275, José López Portillo I, 28	0	-	-	-	-	-	-	-
07-276, José López Portillo II, 28	2	-	-	-	-	-	-	2
07-277, Juan Escutia I, 22	3	-	2	1	-	-	-	-
07-278, Juan Escutia II, 22	4	1	2	1	-	-	-	-
07-279, Leyes de Reforma 3a Sección I, 21	2	-	-	-	-	-	1	1
07-280, Leyes de Reforma 3a Sección II, 21	0	-	-	-	-	-	-	-
07-281, Lomas de La Estancia I, 27	1	1	-	-	-	-	-	-

(Continúa)








Tabla 2. Proyectos registrados y dictaminados como no viables, según rubro, por unidad territorial

(Concluye)

Clave y nombre de la ut y distrito electoral local al que pertenece	Proyectos registrados no viables	Proyectos no viables						
		A. Mejoramiento de espacios públicos	B. Equipamiento e infraestructura urbana	C. Obras y servicios	D. Actividades recreativas	E. Actividades deportivas	F. Actividades culturales	Otros
07-282, Lomas de La Estancia II, 27	3	1	1	1	-	-	-	
07-283, Lomas de San Lorenzo I, 31	2	-	-	2	-	-	-	
07-284, Lomas de San Lorenzo II, 31	2	-	-	-	1	-	1	
07-285, Lomas Estrella 2a Secc. I, 28	1	-	1	-	-	-	-	
07-286, Lomas Estrella 2a Secc. II, 28	3	1	-	2	-	-	-	
07-287, Reforma Política I, 29	8	2	3	2	-	-	1	
07-288, Reforma Política II, 29	4	-	-	2	1	-	1	
07-289, San Juan Xalpa I, 28	2	1	-	-	1	-	-	
07-290, San Juan Xalpa II, 28	4	1	-	2	1	-	-	
07-291, San Miguel Teotongo I, 27	2	1	-	1	-	-	-	
07-292, San Miguel Teotongo II, 27	0	-	-	-	-	-	-	
07-293, San Miguel Teotongo III, 27	0	-	-	-	-	-	-	
07-294, San Miguel Teotongo IV, 27	1	-	1	-	-	-	-	
07-295, Santa Cruz Meyehualco (U. Hab.) I, 29	2	-	-	2	-	-	-	
07-296, Santa Cruz Meyehualco (U. Hab.) II, 21	3	1	-	2	-	-	-	
07-297, Santa María Aztahuacán (Ej.) I, 21	2	-	2	-	-	-	-	
07-298, Santa María Aztahuacán (Ej.) II, 29	1	-	1	-	-	-	-	
07-299, Sta. Martha Acatitla Nte. (Ampl.) I, 22	2	-	2	-	-	-	-	
07-300, Sta. Martha Acatitla Nte. (Ampl.) II, 22	2	1	-	1	-	-	-	
07-301, Tepalcates I, 22	0	-	-	-	-	-	-	
07-302, Tepalcates II, 22	0	-	-	-	-	-	-	
07-303, Valle de San Lorenzo I, 31	1	-	-	1	-	-	-	
07-304, Valle de San Lorenzo II, 31	7	1	-	6	-	-	-	
07-305, Xalpa I, 27	2	-	-	-	-	-	2	
07-306, Xalpa II, 27	3	1	-	1	-	-	1	
07-307, Xalpa III, 27	0	-	-	-	-	-	-	
07-308, 2a Ampliación Santiago Acahualtepec I, 27	2	1	-	1	-	-	-	
07-309, 2a Ampliación Santiago Acahualtepec II, 27	1	-	-	1	-	-	-	
07-313, Juan Escutia III, 22	3	-	1	-	-	-	2	
07-314, Las Peñas II, 29	3	-	1	2	-	-	-	
07-315, Rotarios (U. Hab.), 22	1	1	-	-	-	-	-	
07-316, Santa Bárbara (Barr.) II, 24	2	-	1	1	-	-	-	
07-317, Santa María Aztahuacán (U. Hab.), 29	2	1	-	1	-	-	-	
07-318, Tenorios (Ampl.), 27	0	-	-	-	-	-	-	
07-319, Carlos Pacheco (U. Hab.), 22	3	2	1	-	-	-	-	
07-320, Chinampac de Juárez III, 21	2	-	-	1	-	-	1	
07-321, Predio Santa Cruz Meyehualco, 21	1	-	1	-	-	-	-	
07-322, Minas Polvorilla (U. Hab.) II, 31	2	-	-	2	-	-	-	
07-323, Nueva Generación 103, 31	6	-	2	4	-	-	-	
Total por rubro	760	155	160	341	12	2	8	82
		760						

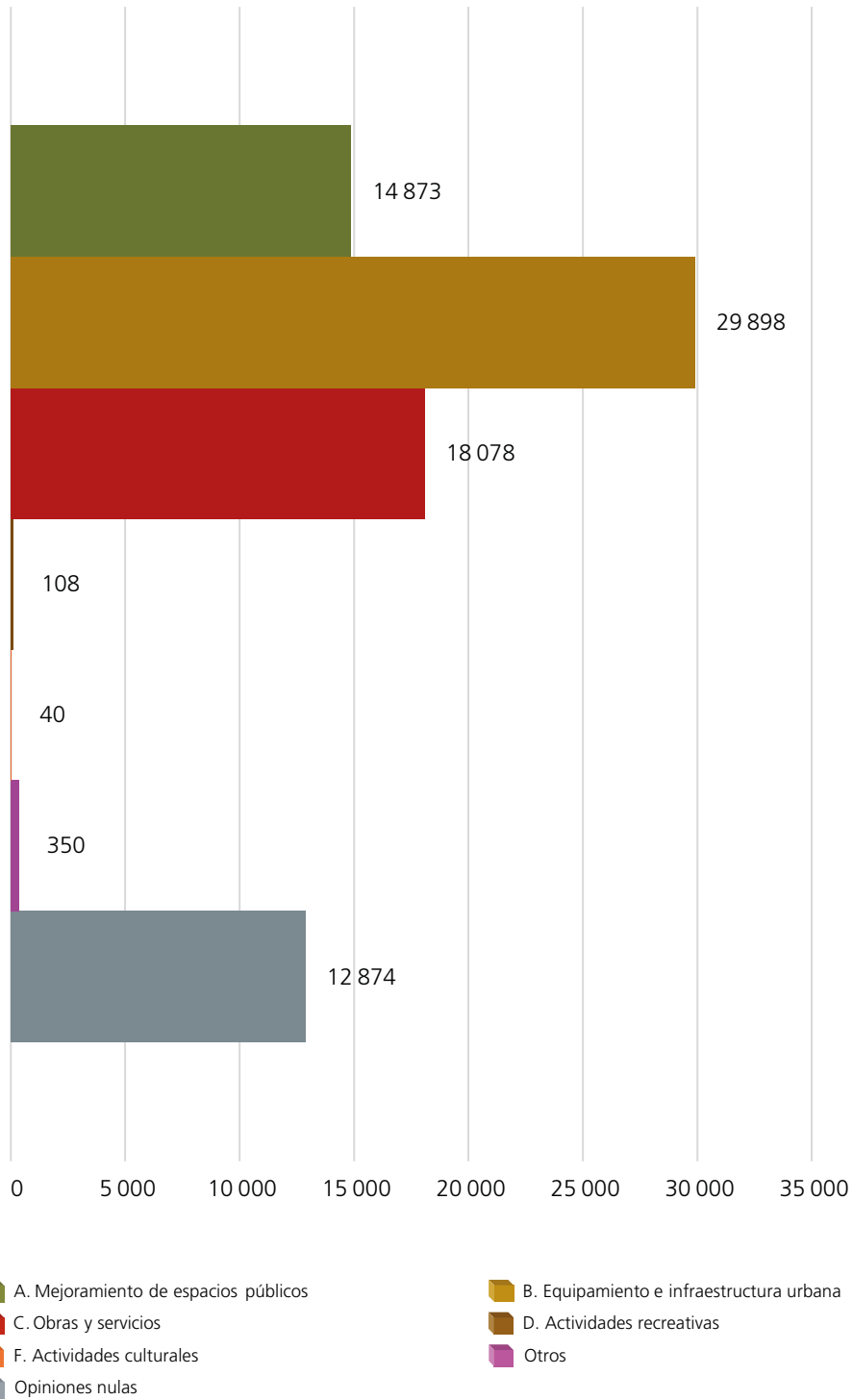
FUENTE: Elaborado por la DEOEYG con base en la información obtenida del SIPROE.

Tabla 3. Opiniones emitidas por rubros y proyectos

Rubros y proyectos	Opiniones emitidas	%
	76221	100
 A. Mejoramiento de espacios públicos	14873	19.51
A.1 Adecuación y/o mejoramiento de espacios públicos	14322	18.79
A.2 Relacionado con las mascotas	420	0.55
A.3 Áreas verdes e impacto ambiental	131	0.17
 B. Equipamiento e infraestructura urbana	29898	39.23
B.1 Alcantarillado y drenaje	4238	5.56
B.2 Guarniciones y banquetas	4469	5.86
B.3 Mejoramiento y reparación de vialidades	5399	7.09
B.4 Infraestructura para personas discapacitadas	145	0.19
B.5 Balizamiento, nomenclatura y señalización	1108	1.46
B.6 Red hidráulica	3407	4.47
B.7 Escalinatas y puentes peatonales	139	0.18
B.8 Prevención del delito	10993	14.42
 C. Obras y servicios	18078	23.72
C.1 Muros de contención y/o rejas perimetrales	720	0.94
C.2 Pasamanos y barandales	356	0.47
C.3 Mejoramiento de entornos habitacionales	7811	10.25
C.4 Servicios urbanos brindados por las autoridades locales	8114	10.65
C.5 Construcción de espacios públicos	1077	1.41
 D. Actividades recreativas	108	0.14
D.1 Promoción de actividades lúdicas y recreativas	108	0.14
 F. Actividades culturales	40	0.05
F.1 Promoción de actividades socioculturales	40	0.05
 Otros	350	0.46
 Opiniones nulas	12874	16.89

FUENTE: Elaborado por la DEOEG con base en la información obtenida del SIVACC.

Gráfica 2. Opiniones emitidas por rubros en la demarcación territorial



FUENTE: Elaborado por la DEDEYG con base en la información obtenida del SIVACC.

Tabla 4. Resultados según rubro, proyecto y modalidad de opinión, por unidad territorial

Clave y nombre de la UT y distrito electoral local al que pertenece	A. Mejoramiento de espacios públicos			B. Equipamiento e infraestructura urbana								C. Obras y servicios					D. Actividades recreativas	F. Actividades culturales
	A.1	A.2	A.3	B.1	B.2	B.3	B.4	B.5	B.6	B.7	B.8	C.1	C.2	C.3	C.4	C.5	D.1	F.1
07-001, Aculco (Pblo.), 24	17	-	-	-	75	-	-	-	11	-	19	-	-	9	-	-	-	-
07-002, Albarradas (U. Hab.), 21	-	-	-	-	3	-	-	-	189	-	10	-	-	-	32	-	-	-
07-003, Alcanfores (U. Hab.), 28	61	-	-	-	-	-	-	-	-	-	16	-	-	-	-	-	-	-
07-004, Allepetlali (U. Hab.), 31	-	-	-	-	66	11	-	1	-	-	-	-	-	-	-	-	-	-
07-005, Álvaro Obregón, 22	20	-	-	-	-	-	-	-	83	-	-	-	-	124	-	-	-	-
07-006, Álvaro Obregón (Fracc.), 22	-	-	-	-	-	-	-	-	-	-	-	-	-	-	221	161	-	-
07-007, Año de Juárez, 31	64	-	-	53	27	-	-	30	-	-	-	-	-	-	-	-	-	-
07-008, Antorcha Popular I (U. Hab.), 22	7	-	-	-	-	-	-	-	-	-	-	-	-	100	-	-	-	-
07-009, Apatlaco, 24	24	-	-	-	120	-	-	-	-	-	11	-	-	-	245	-	-	-
07-010, Arboledas, 31	-	-	-	-	-	21	-	-	-	-	42	-	-	-	-	-	-	-
07-011, Art. 4to Constitucional (U. Hab.), 22	-	-	-	9	-	13	-	-	-	-	72	-	-	14	-	-	-	-
07-012, Banjidal, 24	13	-	-	-	17	-	-	-	94	-	-	-	-	-	83	-	-	-
07-013, Barrancas de Guadalupe, 29	25	-	-	-	-	53	-	-	-	-	-	-	-	-	-	-	-	-
07-014, Bellavista (U. Hab.), 28	51	-	-	-	-	-	-	-	18	-	18	-	-	10	7	-	-	-
07-015, Benito Juárez, 28	-	-	-	-	-	15	-	4	-	-	-	-	-	30	1	-	-	-
07-017, Cabeza de Juárez I (U. Hab.), 22	-	-	-	25	-	-	-	-	14	-	-	-	-	23	-	-	-	-
07-018, Cabeza de Juárez II (U. Hab.), 22	19	-	-	-	-	11	-	-	-	-	-	-	50	81	-	-	-	-
07-019, Cabeza de Juárez III (U. Hab.), 22	8	-	-	-	-	-	-	-	83	-	-	-	9	46	-	-	-	-
07-020, Cacama, 24	6	4	-	2	5	40	-	-	4	-	6	-	-	20	-	-	-	-
07-021, Campestre Potrero, 27	484	-	-	-	-	34	-	80	-	-	92	-	-	-	98	-	-	-
07-022, Cananea (U. Hab.), 31	33	-	-	-	78	2	-	-	-	-	26	23	-	-	-	-	-	-
07-023, Carlos Hank González, 29	8	-	-	-	-	-	-	-	-	-	260	-	-	-	7	-	-	-
07-024, Carmen Serdán (U. Hab.), 31	38	-	-	-	-	-	-	-	103	-	-	-	-	54	6	-	-	-
07-025, Casa Blanca, 28	143	-	-	-	1	-	-	-	-	-	28	-	-	7	9	-	-	-
07-026, Ce Cualli Ohtli (U. Hab.), 31	-	-	-	-	-	19	-	-	-	-	21	44	-	-	20	-	-	-
07-029, Chinampas de Santa Ma. Tomatlán, 28	-	-	-	8	5	7	-	-	-	-	-	-	-	-	14	-	-	-
07-030, Citlalli, 29	29	-	-	-	-	88	-	24	145	-	-	58	-	-	18	-	-	-

(Continúa)

Tabla 4. Resultados según rubro, proyecto y modalidad de opinión, por unidad territorial

Clave y nombre de la UT y distrito electoral local al que pertenece	Otros	Opiniones nulas	Total de opiniones emitidas					Lista nominal	Participación (%)	Nombre del proyecto específico ganador
			MRVYO	%	SEI	%	Total			
07-001, Aculco (Pblo.), 24	-	22	152	99.35	1	0.65	153	4771	3.21	Para beneficio de todos, continuemos con el cambio de banquetas
07-002, Albarradas (U. Hab.), 21	-	47	277	98.58	4	1.42	281	3619	7.76	Cambio y acondicionamiento del sistema hidráulico de bombeo de la cisterna de la Unidad Albarrada
07-003, Alcanfores (U. Hab.), 28	-	2	78	98.73	1	1.27	79	402	19.65	Pintura de reja principal y juegos infantiles
07-004, Allepetlali (U. Hab.), 31	-	6	84	100	0	0	84	1789	4.70	Banquetas y guarniciones para Allepetlali 2024
07-005, Álvaro Obregón, 22	-	23	250	100	0	0	250	2603	9.60	Adquisición e instalación de equipo de bombeo e hidro
07-006, Álvaro Obregón (Fracc.), 22	-	104	484	99.59	2	0.41	486	6083	7.99	Alumbrando por un Álvaro Obregón seguro
07-007, Año de Juárez, 31	-	11	184	99.46	1	0.54	185	2791	6.63	Terminar la construcción del segundo piso del centro comunitario, Año de Juárez
07-008, Antorcha Popular I (U. Hab.), 22	-	2	109	100	0	0	109	584	18.66	Pintura para 28 torres que forman los 14 edificios de nuestra unidad y el remanente que se utilice en la herrería de nuestras jardinerías
07-009, Apatlaco, 24	-	66	437	93.78	29	6.22	466	8190	5.69	Blindando Apatlaco por su bienestar
07-010, Arboledas, 31	-	4	65	97.01	2	2.99	67	1307	5.13	Cámaras de seguridad para arboledas
07-011, Art. 4to Constitucional (U. Hab.), 22	-	4	112	100	0	0	112	1803	6.21	Cámaras Artículo 4º
07-012, Banjidal, 24	-	19	226	100	0	0	226	2831	7.98	Parque Banjidal sustentable
07-013, Barrancas de Guadalupe, 29	-	38	116	100	0	0	116	772	15.03	Reencarpetado barrancas
07-014, Bellavista (U. Hab.), 28	-	13	117	100	0	0	117	3620	3.23	Remodelación del módulo social de la unidad Bellavista
07-015, Benito Juárez, 28	-	10	60	100	0	0	60	1136	5.28	Proyecto vecinal etapa 2, Av. 11-210 transformación
07-017, Cabeza de Juárez I (U. Hab.), 22	-	1	63	100	0	0	63	784	8.04	Conclusión del cambio en las tuberías de drenaje en sótanos de los edificios faltantes de la unidad y cambio de la red de agua potable por pad
07-018, Cabeza de Juárez II (U. Hab.), 22	-	13	174	100	0	0	174	858	20.28	Continuidad de cambio de cableado eléctrico para los 8 edificios faltantes en la unidad Cabeza de Juárez II
07-019, Cabeza de Juárez III (U. Hab.), 22	-	6	152	100	0	0	152	1372	11.08	Reparando área de tinacos
07-020, Cacama, 24	-	3	90	100	0	0	90	1611	5.59	Reencarpetado Sur 85
07-021, Campestre Potrero, 27	-	162	949	99.89	1	0.11	950	11406	8.33	La cultura sigue en el Pastrana
07-022, Cananea (U. Hab.), 31	-	5	165	98.80	2	1.20	167	4629	3.61	Reparación de andadores, banquetas y guarniciones en las secciones 1,2,3 y 4 de Cananea (continuidad)
07-023, Carlos Hank González, 29	-	34	305	98.71	4	1.29	309	9306	3.32	Vigilando la Hank González
07-024, Carmen Serdán (U. Hab.), 31	-	15	212	98.15	4	1.85	216	787	27.45	Continuidad de agua potable 2022, continuidad mantenimiento general de cisterna y tanque elevado con instalación de sistema para purificación de agua
07-025, Casa Blanca, 28	-	20	208	100	0	0	208	3403	6.11	Transformando área infantil casa blanca por nuestros niños 2023
07-026, Ce Cualli Ohtli (U. Hab.), 31	-	7	111	100	0	0	111	966	11.49	Mejoramiento y mantenimiento de barda perimetral
07-029, Chinampas de Santa Ma. Tomatlán, 28	-	19	53	100	0	0	53	1059	5	Luminarias en chinampas de Santa María Tomatlán
07-030, Citlalli, 29	-	32	387	98.22	7	1.78	394	10541	3.74	Sustitución de tinacos U. Hab. Teatinos

(Continúa)

Tabla 4. Resultados según rubro, proyecto y modalidad de opinión, por unidad territorial

Clave y nombre de la UT y distrito electoral local al que pertenece	A. Mejoramiento de espacios públicos			B. Equipamiento e infraestructura urbana								C. Obras y servicios					D. Actividades recreativas	F. Actividades culturales
	A.1	A.2	A.3	B.1	B.2	B.3	B.4	B.5	B.6	B.7	B.8	C.1	C.2	C.3	C.4	C.5	D.1	F.1
07-031, Colonial Iztapalapa (Fracc.), 21	73	-	-	-	-	-	26	-	-	-	69	-	-	70	27	-	-	-
07-032, Concordia Zaragoza (U. Hab.), 22	-	-	-	83	-	-	-	-	-	-	-	-	-	-	56	-	-	-
07-035, Cuchillas del Moral (U. Hab.), 21	9	-	-	-	-	44	-	-	-	-	-	-	2	107	-	-	-	-
07-036, Cuitláhuac (U. Hab.), 21	17	-	-	-	21	-	-	-	-	-	-	-	-	68	-	-	-	-
07-037, Culhuacán (Pblo.), 28	-	-	-	75	24	76	-	-	-	-	37	-	-	62	35	-	-	-
07-038, Degollado, 31	-	-	-	-	13	0	-	4	158	-	33	-	-	-	2	-	-	-
07-039, Degollado Chico, 31	-	-	-	-	-	-	-	18	-	-	56	-	-	25	-	-	-	-
07-041, Dr. Alfonso Ortiz Tirado, 24	111	-	-	-	13	-	-	-	-	-	32	-	-	-	-	-	-	-
07-042, Ejército de Agua Prieta, 22	86	-	-	149	-	40	-	-	9	-	123	-	-	-	14	-	-	-
07-044, Ejto. Constitucionalista, 22	-	-	-	-	-	-	-	-	-	-	10	0	-	148	14	-	-	-
07-045, Ejto. Constitucionalista II (U. Hab.), 22	-	1	-	25	-	-	-	-	30	-	-	-	-	8	-	-	-	-
07-046, Ejto. Constitucionalista, Supermanzana I (U. Hab.), 22	39	-	-	97	81	-	-	-	-	-	47	-	-	-	81	-	-	-
07-047, Ejto. Constitucionalista, Supermanzana II (U. Hab.), 22	-	-	-	-	-	5	-	-	88	-	16	-	6	2	-	-	-	-
07-048, Ejto. Constitucionalista, Supermanzana III (U. Hab.), 22	60	-	-	-	-	-	-	-	20	-	-	-	-	-	21	-	-	-
07-049, Ejto. de Ote. II (U. Hab.), 22	205	-	-	-	-	39	-	-	-	-	-	-	-	-	-	-	-	-
07-050, El Edén, 29	-	-	-	-	22	44	-	-	-	-	11	-	-	-	2	-	-	-
07-051, El Manto, 28	133	-	-	-	-	62	-	-	-	-	67	-	-	146	-	-	-	-
07-052, El Manto_Plan de Iguala, 28	-	-	-	-	17	-	-	-	-	-	7	-	-	-	-	-	-	-
07-053, El Mirador, 28	21	-	-	-	-	-	-	-	-	-	-	-	17	160	-	-	-	-
07-054, El Molino, 31	-	-	-	4	49	13	-	-	-	-	31	-	-	-	50	-	-	-
07-055, El Molino_, 24	-	-	-	-	-	-	-	-	-	-	-	-	-	-	104	-	-	-
07-056, El Prado, 24	-	-	-	21	-	54	-	-	41	-	-	-	-	-	7	-	-	-
07-057, El Retoño, 24	7	-	-	-	-	162	-	-	-	-	37	-	-	47	311	-	-	-
07-058, El Rodeo, 28	73	-	-	-	-	-	-	-	-	-	15	-	-	-	7	-	-	-
07-059, El Rosario, 31	-	-	-	109	32	-	-	24	-	-	-	-	-	-	-	-	-	-
07-060, El Santuario, 24	36	-	-	-	-	-	-	-	-	-	17	-	-	-	3	-	-	-
07-061, El Santuario (Ampl.), 28	-	-	-	-	-	35	-	-	-	-	-	-	-	-	70	5	-	-
07-062, El Sifón, 24	276	-	-	-	103	-	-	-	-	-	29	-	-	299	-	-	-	-
07-063, El Triángulo, 31	-	-	-	4	-	209	-	-	-	-	60	-	-	-	-	-	-	-
07-064, El Triunfo, 24	-	-	-	-	238	11	-	32	7	-	-	-	-	-	-	-	-	-
07-065, El Triunfo (Ampl.), 24	-	-	-	224	146	-	-	-	-	-	26	-	-	-	57	-	-	-
07-066, El Vergel, 28	26	-	-	17	-	13	-	-	-	-	30	-	-	-	-	-	-	-

(Continúa)

Tabla 4. Resultados según rubro, proyecto y modalidad de opinión, por unidad territorial

Clave y nombre de la UT y distrito electoral local al que pertenece	Otros	Opiniones nulas	Total de opiniones emitidas					Lista nominal	Participación (%)	Nombre del proyecto específico ganador
			MRVyo	%	SEI	%	Total			
07-031, Colonial Iztapalapa (Fracc.), 21	-	6	268	98.89	3	1.11	271	3 642	7.44	Cámaras en UT I Iztapalapa
07-032, Concordia Zaragoza (U. Hab.), 22	-	18	157	100	0	0	157	2 515	6.24	Rehabilitación del estacionamiento L-M
07-035, Cuchillas del Moral (U. Hab.), 21	-	9	171	100	0	0	171	2 307	7.41	Pintando tu unidad Río Frio 471
07-036, Cuitláhuac (U. Hab.), 21	31	8	144	99.31	1	0.69	145	1 579	9.18	Bombas centrífugas o instalaciones eléctricas de áreas comunes
07-037, Culhuacán (Pblo.), 28	-	56	363	99.45	2	0.55	365	3 724	9.80	Cambio de drenaje y coladeras
07-038, Degollado, 31	-	12	222	100	0	0	222	2 239	9.92	Mantenimiento de tinacos y cisternas
07-039, Degollado Chico, 31	-	14	113	100	0	0	113	1 695	6.67	Vigilando Degollado chico
07-041, Dr. Alfonso Ortiz Tirado, 24	-	6	162	100	0	0	162	3 436	4.71	Activación física incluyente: gimnasio para adultos mayores y personas con discapacidad en Cantaritos
07-042, Ejército de Agua Prieta, 22	-	97	518	100	0	0	518	6 723	7.70	Con drenajes limpios comunidad sana
07-044, Ejto. Constitucionalista, 22	-	11	182	99.45	1	0.55	183	4 797	3.81	Recuperación de cubos de escaleras
07-045, Ejto. Constitucionalista II (U. Hab.), 22	-	3	67	100	0	0	67	708	9.46	Mantenimiento a drenajes de la U. Hab.
07-046, Ejto. Constitucionalista, Supermanzana I (U. Hab.), 22	-	66	401	97.57	10	2.43	411	7 302	5.63	Reconstrucción de red de drenaje y suministro de agua potable
07-047, Ejto. Constitucionalista, Supermanzana II (U. Hab.), 22	-	8	125	100	0	0	125	5 024	2.49	Para que no te falte el agua
07-048, Ejto. Constitucionalista, Supermanzana III (U. Hab.), 22	-	7	107	99.07	1	0.93	108	3 132	3.45	Recuperación del área de juegos
07-049, Ejto. de Ote. II (U. Hab.), 22	-	41	284	99.65	1	0.35	285	6 820	4.18	Rescatemos nuestro deportivo
07-050, El Edén, 29	-	6	85	100	0	0	85	1 340	6.34	Reconstruyendo El Edén
07-051, El Manto, 28	-	107	510	99.03	5	0.97	515	9 366	5.50	Impermeabilización de la U. Hab. Berenjena 8
07-052, El Manto Plan de Iguala, 28	-	11	35	100	0	0	35	1 616	2.17	Nuevas banquetas
07-053, El Mirador, 28	-	48	246	100	0	0	246	3 721	6.61	Reparación de cisterna baja
07-054, El Molino, 31	-	52	194	97.49	5	2.51	199	6 113	3.26	Banquetas y guarniciones para todo el Molino-Tezonco
07-055, El Molino, 24	-	11	115	100	0	0	115	921	12.49	Mi UT iluminada
07-056, El Prado, 24	-	15	138	100	0	0	138	1 730	7.98	Contra la tormenta en el Prado II continuidad para mejorar
07-057, El Retoño, 24	-	52	613	99.51	3	0.49	616	6 850	8.99	Por una comunidad segura y con bienestar, patrulla comunitaria
07-058, El Rodeo, 28	-	4	97	97.98	2	2.02	99	2 243	4.41	Enchulando mi parque y área deportiva el rodeo 2023
07-059, El Rosario, 31	-	88	253	100	0	0	253	4 999	5.06	Prevención, cambio y mejoramiento del drenaje (prevenir para no lamentar) 2023
07-060, El Santuario, 24	-	13	69	100	0	0	69	5 308	1.30	Rehabilitando canchas y áreas comunes del centro social Villa Estrella
07-061, El Santuario (Ampl.), 28	-	47	157	100	0	0	157	3 485	4.51	Santuario iluminado
07-062, El Sifón, 24	-	93	776	97	24	3	800	8 870	9.02	Enchúleme la unidad 1416 con pintura y reparaciones
07-063, El Triángulo, 31	-	30	303	100	0	0	303	4 405	6.88	Repavimentación de C. Chinara y 1a cerrada Benito Juárez
07-064, El Triunfo, 24	-	67	355	100	0	0	355	2 898	12.25	Pasos firmes y seguros
07-065, El Triunfo (Ampl.), 24	-	101	553	99.82	1	0.18	554	5 471	10.13	Un drenaje sustentable para el bienestar de la comunidad
07-066, El Vergel, 28	-	8	93	98.94	1	1.06	94	4 290	2.19	Recuperación del espacio del puente El Vergel

(Continúa)

Tabla 4. Resultados según rubro, proyecto y modalidad de opinión, por unidad territorial

Clave y nombre de la UT y distrito electoral local al que pertenece	A. Mejoramiento de espacios públicos			B. Equipamiento e infraestructura urbana								C. Obras y servicios					D. Actividades recreativas	F. Actividades culturales
	A.1	A.2	A.3	B.1	B.2	B.3	B.4	B.5	B.6	B.7	B.8	C.1	C.2	C.3	C.4	C.5	D.1	F.1
07-067, El Vergel Triángulo de Las Agujas I (U. Hab.), 28	6	-	-	-	-	-	-	-	-	-	7	5	-	39	4	-	-	-
07-068, El Vergel Triángulo de Las Agujas II (U. Hab.), 28	-	-	-	-	9	-	-	-	-	-	65	23	-	6	-	-	-	-
07-069, Emiliano Zapata (Ampl.), 27	79	-	-	-	-	-	-	-	-	-	12	-	-	-	19	-	-	-
07-071, Escuadrón 201, 24	258	37	-	-	-	-	-	-	119	-	101	-	-	-	-	-	-	6
07-072, Estado de Veracruz, 28	15	-	-	-	-	-	-	-	-	-	16	-	-	-	1	-	-	-
07-073, Estrella Culhuacán, 28	-	-	-	-	64	-	-	-	-	-	-	-	-	-	15	-	-	-
07-074, Estrella del Sur, 28	52	-	-	-	21	50	-	-	-	-	17	-	-	18	-	-	-	-
07-075, PPFV (Predio El Molino) (U. Hab.), 31	-	-	-	-	-	18	-	18	-	-	41	163	-	-	-	-	-	-
07-076, Francisco Villa, 29	64	-	-	37	112	-	-	1	-	-	151	-	-	-	18	-	-	-
07-077, Fuego Nuevo, 28	37	-	-	-	-	-	-	-	-	-	101	101	-	-	107	-	-	-
07-078, Fuentes de Zaragoza (U. Hab.), 22	-	-	-	-	-	-	-	-	-	-	22	-	-	12	-	152	-	-
07-079, Fuerte de Loreto - La Antena (U. Hab.), 22	11	-	-	-	-	-	-	-	-	-	44	-	-	-	-	33	-	-
07-080, Gama Gavilán (U. Hab.), 21	3	7	11	-	-	-	-	-	99	-	-	3	-	51	-	-	-	-
07-081, Gavilán (U. Hab.), 21	12	-	-	-	-	-	-	-	-	-	39	-	-	63	-	-	-	-
07-082, Granjas Esmeralda, 24	-	-	-	-	8	8	64	-	-	-	-	-	-	128	-	-	-	-
07-083, Granjas Estrella I, 28	-	-	-	-	-	-	-	-	3	-	9	-	-	150	69	-	-	-
07-084, Granjas Estrella II, 28	85	-	-	16	-	-	-	-	-	-	-	-	-	11	-	-	-	-
07-085, Granjas Estrella III, 28	-	-	-	-	-	-	-	14	-	-	19	-	28	-	-	-	-	-
07-086, Granjas San Antonio, 24	91	-	-	-	-	74	-	-	-	-	12	-	-	-	54	-	-	-
07-087, Guadalupe (Barr.), 31	-	-	-	40	-	11	-	11	-	-	16	-	-	-	32	-	-	-
07-088, Guadalupe del Moral, 21	127	-	-	-	-	-	-	-	-	-	-	-	-	-	34	19	-	-
07-089, Guelatao de Juárez I (U. Hab.), 22	-	-	-	-	-	-	-	-	76	49	-	-	-	31	15	-	-	-
07-090, Guelatao de Juárez II (U. Hab.), 22	-	-	-	-	-	-	-	-	29	0	-	-	-	41	-	-	-	-
07-091, Héroes de Churubusco, 24	105	26	-	38	35	59	-	-	-	-	13	-	-	-	31	-	-	-
07-092, Huasipungo (U. Hab.), 31	10	-	-	-	-	-	-	-	13	-	6	-	-	51	-	-	-	-
07-093, Huitzico-La Poblana, 27	4	-	-	-	-	-	-	-	-	-	2	-	-	-	29	92	-	-
07-094, Ignacio Zaragoza (U. Hab.), 22	50	-	-	-	-	-	11	-	-	-	-	-	-	29	5	-	-	-
07-095, Insurgentes, 29	117	-	-	8	-	9	-	8	-	-	103	-	-	4	-	-	30	-
07-096, Ixtlahuacán, 27	27	-	-	-	-	-	-	28	-	-	116	-	-	-	67	-	-	-
07-097, Jacarandas, 21	4	-	-	5	68	6	-	-	-	-	173	-	-	-	7	-	-	-
07-098, Jardines de Churubusco, 24	4	-	-	40	35	14	-	-	-	-	64	-	-	-	18	-	-	-
07-099, Jardines de San Lorenzo, 31	57	-	-	89	-	-	-	8	-	-	-	-	-	-	27	-	-	-

(Continúa)

Tabla 4. Resultados según rubro, proyecto y modalidad de opinión, por unidad territorial

Clave y nombre de la UT y distrito electoral local al que pertenece	Otros	Opiniones nulas	Total de opiniones emitidas					Lista nominal	Participación (%)	Nombre del proyecto específico ganador
			MRVYO	%	SEI	%	Total			
07-067, El Vergel Triángulo de Las Agujas I (U. Hab.), 28	-	4	64	98.46	1	1.54	65	1085	5.99	Mejoramiento de la fachada de nuestra U. Hab.
07-068, El Vergel Triángulo de Las Agujas II (U. Hab.), 28	-	6	109	100	0	0	109	1119	9.74	Cámaras de vigilancia para la seguridad de los habitantes del Vergel Triángulo de las Agujas II
07-069, Emiliano Zapata (Ampl.), 27	-	22	130	98.48	2	1.52	132	7183	1.84	Rehabilitación del centro deportivo Emiliano Zapata
07-071, Escuadrón 201, 24	-	90	611	100	0	0	611	12103	5.05	Parques bienestar Ángel e Ilusiones
07-072, Estado de Veracruz, 28	-	0	32	100	0	0	32	662	4.83	Cámaras para mayor seguridad Edo. de Veracruz
07-073, Estrella Culhuacán, 28	-	15	93	98.94	1	1.06	94	1839	5.11	Banqueta segura
07-074, Estrella del Sur, 28	-	22	178	98.89	2	1.11	180	6229	2.89	Reencarpetado
07-075, PPFV (Predio El Molino) (U. Hab.), 31	-	73	310	99.04	3	0.96	313	2514	12.45	Seguridad para la unidad reja perimetral
07-076, Francisco Villa, 29	-	86	459	97.87	10	2.13	469	8293	5.66	Vigilando tu UT
07-077, Fuego Nuevo, 28	-	99	444	99.78	1	0.22	445	10639	4.18	Restaurando el parque castores- más espacios recreativos en Fuego Nuevo
07-078, Fuentes de Zaragoza (U. Hab.), 22	-	16	202	100	0	0	202	901	22.42	Casetas de vigilancia
07-079, Fuerte de Loreto - La Antena (U. Hab.), 22	-	79	166	99.40	1	0.60	167	4470	3.74	Fuertes con las cámaras
07-080, Gama Gavilán (U. Hab.), 21	-	10	180	97.83	4	2.17	184	823	22.36	Filtra tu vida con agua limpia, proyecto de continuidad
07-081, Gavilán (U. Hab.), 21	-	26	127	90.71	13	9.29	140	1956	7.16	Impermeabilizando Gavilán
07-082, Granjas Esmeralda, 24	-	18	226	100	0	0	226	1695	13.33	Mejorando nuestras viviendas
07-083, Granjas Estrella I, 28	-	14	245	100	0	0	245	4200	5.83	Mejora de espacios comunes dentro de los edificios de Hidalgo 10
07-084, Granjas Estrella II, 28	-	11	123	100	0	0	123	1118	11	Seguridad para todos
07-085, Granjas Estrella III, 28	-	0	61	100	0	0	61	924	6.60	Pintura de escaleras
07-086, Granjas San Antonio, 24	-	9	238	99.17	2	0.83	240	2610	9.20	Movilidad digna
07-087, Guadalupe (Barr.), 31	-	21	131	100	0	0	131	2331	5.62	Drena-nuevo 2023
07-088, Guadalupe del Moral, 21	-	48	225	98.68	3	1.32	228	8909	2.56	Guadalupe del moral la más deportiva
07-089, Guelatao de Juárez I (U. Hab.), 22	-	6	177	100	0	0	177	1757	10.07	Cisterna en sección B
07-090, Guelatao de Juárez II (U. Hab.), 22	-	15	84	98.82	1	1.18	85	864	9.84	Continuación de la reconstrucción de las bases de tinacos
07-091, Héroes de Churubusco, 24	-	25	323	97.29	9	2.71	332	5805	5.72	Embelleciendo nuestros parques
07-092, Huasipungo (U. Hab.), 31	-	3	83	100	0	0	83	497	16.70	Impermeabilización de azoteas
07-093, Huitzico-La Poblana, 27	-	35	162	100	0	0	162	1333	12.15	Mirador Huitzico- La Poblana, un horizonte para todos (2da etapa)
07-094, Ignacio Zaragoza (U. Hab.), 22	-	10	105	100	0	0	105	1479	7.10	Renovación de áreas comunes
07-095, Insurgentes, 29	-	15	288	97.96	6	2.04	294	4607	6.38	Cámaras de vigilancia, para una seguridad mejor para los vecinos
07-096, Ixtlahuacán, 27	-	82	320	100	0	0	320	13968	2.29	Mi comunidad segura y vigilada
07-097, Jacarandas, 21	-	14	274	98.92	3	1.08	277	6681	4.15	Cámaras para Jacarandas
07-098, Jardines de Churubusco, 24	-	7	182	100	0	0	182	1411	12.90	Cámaras de seguridad base Cuitláhuac Jachu
07-099, Jardines de San Lorenzo, 31	-	51	227	97.84	5	2.16	232	6059	3.83	Cambiando el drenaje de mi UT

(Continúa)

Tabla 4. Resultados según rubro, proyecto y modalidad de opinión, por unidad territorial

Clave y nombre de la UT y distrito electoral local al que pertenece	A. Mejoramiento de espacios públicos			B. Equipamiento e infraestructura urbana								C. Obras y servicios					D. Actividades recreativas	F. Actividades culturales
	A.1	A.2	A.3	B.1	B.2	B.3	B.4	B.5	B.6	B.7	B.8	C.1	C.2	C.3	C.4	C.5	D.1	F.1
07-101, José Ma. Morelos y Pavón (U. Hab.), 22	122	-	-	-	-	-	-	-	-	-	-	-	-	13	103	-	-	-
07-103, Justo Sierra, 24	6	-	-	-	20	-	-	-	-	-	15	-	-	53	-	-	-	-
07-104, La Asunción (Barr.), 24	-	-	-	7	-	-	-	3	-	-	125	-	-	11	-	-	-	-
07-105, La Colmena (U. Hab.), 22	140	-	-	-	-	87	-	-	-	-	-	-	-	-	51	-	-	-
07-106, La Era, 29	-	-	-	-	62	-	-	-	-	-	45	-	-	-	91	-	-	-
07-107, La Esperanza, 28	-	-	-	-	-	17	-	-	-	-	2	-	-	-	10	-	-	-
07-108, La Estación, 31	-	-	-	68	-	35	-	5	-	-	6	-	-	-	-	-	-	-
07-109, La Joya, 22	-	-	-	3	-	14	-	-	-	32	10	-	-	-	-	-	-	-
07-110, La Joyita, 22	-	-	-	41	-	-	-	-	-	-	64	-	-	-	-	-	-	-
07-111, La Magueyera, 31	-	-	-	-	-	13	-	-	-	-	26	33	-	11	-	-	-	-
07-112, La Nueva Rosita, 24	157	-	-	30	5	-	-	-	-	-	12	-	-	5	3	-	-	-
07-113, La Planta, 31	86	-	-	13	-	-	-	-	10	-	106	-	-	4	-	-	-	-
07-114, La Polvorilla, 31	-	-	-	84	-	-	-	17	-	-	22	-	-	-	-	-	-	-
07-115, La Polvorilla (Ampl.), 31	-	-	6	-	-	-	-	86	-	-	69	-	-	-	-	-	-	-
07-116, La Regadera, 21	46	-	-	-	-	-	-	-	-	-	10	-	-	-	-	-	-	-
07-117, Las Américas (U. Hab.), 21	-	126	-	-	-	-	-	-	50	-	-	-	-	198	24	-	-	-
07-118, Las Peñas I, 29	193	-	-	-	-	-	-	-	-	-	23	-	-	25	-	-	-	-
07-119, Leyes de Reforma 1a Sección, 21	-	-	-	-	11	-	-	-	-	-	54	-	-	-	124	-	-	-
07-120, Leyes de Reforma 2a Sección, 21	88	-	-	-	-	-	-	-	45	-	-	-	-	-	18	-	-	-
07-124, Lomas de Santa Cruz Meyehualco, 29	6	-	-	-	-	35	-	-	-	-	141	-	-	-	51	-	-	-
07-125, Lomas de Zaragoza, 27	178	-	-	-	-	45	-	13	-	-	12	-	-	-	-	-	-	-
07-126, Lomas El Manto, 28	-	-	-	-	-	9	-	-	24	-	73	-	-	-	12	-	-	-
07-127, Lomas Estrella III (U. Hab.), 28	66	-	-	-	-	3	-	-	-	-	-	-	-	-	-	-	-	-
07-128, Lomas Estrella 1a Secc. (Fracc.), 28	14	-	98	-	27	-	-	30	-	-	-	-	-	-	-	-	-	-
07-130, Los Ángeles, 21	20	-	-	-	-	-	-	-	-	-	81	-	-	61	70	-	-	-
07-131, Los Ángeles Apanoaya, 29	-	-	-	-	-	15	-	-	-	-	223	-	-	277	52	-	-	-
07-132, Los Cipreses, 24	-	-	-	-	6	-	-	-	-	-	25	-	-	50	3	-	-	-
07-133, Los Picos VI B, 24	10	-	-	-	-	1	-	-	-	-	95	-	-	-	1	-	-	-
07-134, Los Reyes (Ampl.), 28	65	-	-	-	54	-	-	-	-	-	53	-	-	-	-	-	-	-
07-135, Los Reyes (Pblo.), 24	48	-	-	-	5	11	-	-	-	-	190	-	-	-	111	-	-	-
07-136, M. Maza de Juárez (U. Hab.), 21	39	-	-	-	2	-	-	-	17	-	14	-	-	28	-	-	-	-
07-137, Magdalena Atlazolpa (Pblo.), 24	-	-	-	38	204	-	11	-	-	-	100	-	-	73	-	-	-	-

(Continúa)

Tabla 4. Resultados según rubro, proyecto y modalidad de opinión, por unidad territorial

Clave y nombre de la UT y distrito electoral local al que pertenece	Otros	Opiniones nulas	Total de opiniones emitidas					Lista nominal	Participación (%)	Nombre del proyecto específico ganador
			MRVYO	%	SEI	%	Total			
07-101, José Ma. Morelos y Pavón (U. Hab.), 22	-	23	261	100	0	0	261	1624	16.07	Iluminando andadores, cerradas y circuito
07-103, Justo Sierra, 24	-	7	100	99.01	1	0.99	101	843	11.98	Adecuando el módulo de Justo Sierra para nuestros adultos mayores
07-104, La Asunción (Barr.), 24	-	61	200	96.62	7	3.38	207	4064	5.09	Camaritas vigilen mis callecitas de La Asunción
07-105, La Colmena (U. Hab.), 22	-	44	322	100	0	0	322	3114	10.34	Vida digna
07-106, La Era, 29	-	42	239	99.58	1	0.42	240	5807	4.13	Iluminando La Era
07-107, La Esperanza, 28	-	1	30	100	0	0	30	1046	2.87	Reencarpetamiento de la C. principal Ávila Camacho desde av. de Las Torres a Periférico
07-108, La Estación, 31	-	4	118	100	0	0	118	896	13.17	Drenaje en la estación
07-109, La Joya, 22	-	6	65	100	0	0	65	1597	4.07	Sendero seguro
07-110, La Joyita, 22	-	6	111	100	0	0	111	432	25.69	Vigilando La Joyita
07-111, La Magueyera, 31	-	9	92	100	0	0	92	2738	3.36	Cambio de portón de la U. Hab. y reestructuración de barda perimetral
07-112, La Nueva Rosita, 24	-	47	247	95.37	12	4.63	259	3643	7.11	Centro bienestar para nuestra comunidad
07-113, La Planta, 31	-	15	234	100	0	0	234	4916	4.76	Instalación de juegos infantiles y gimnasio en área común ociosa de la U. Hab. El Parque, en demarcación territorial La Planta
07-114, La Polvorilla, 31	-	47	165	97.06	5	2.94	170	3567	4.77	Mejorando nuestra tubería de drenaje Polvorilla
07-115, La Polvorilla (Ampl.), 31	-	26	183	97.86	4	2.14	187	4500	4.16	Cámaras conectadas al C2
07-116, La Regadera, 21	-	7	60	95.24	3	4.76	63	551	11.43	Juegos recreativos infantiles
07-117, Las Américas (U. Hab.), 21	-	46	441	99.32	3	0.68	444	4726	9.39	Trabajando juntos transformamos Las Américas
07-118, Las Peñas I, 29	-	105	345	99.71	1	0.29	346	9462	3.66	Espacio digno Kalpolli casa grande
07-119, Leyes de Reforma 1a Sección, 21	-	29	213	97.71	5	2.29	218	6117	3.56	Iluminando mis pasos en Leyes primera
07-120, Leyes de Reforma 2a Sección, 21	-	13	163	99.39	1	0.61	164	4721	3.47	Parque sustentable
07-124, Lomas de Santa Cruz Meyehualco, 29	-	29	262	100	0	0	262	4595	5.70	Seguro estamos seguros, así que cámaras
07-125, Lomas de Zaragoza, 27	-	50	293	98.32	5	1.68	298	13225	2.25	Por un parque digno
07-126, Lomas El Manto, 28	-	15	133	100	0	0	133	1150	11.57	Cámaras de seguridad (fase 1) conectadas a base Cuitláhuac
07-127, Lomas Estrella III (U. Hab.), 28	-	2	71	100	0	0	71	666	10.66	Jardín Estrella II
07-128, Lomas Estrella 1a Secc. (Fracc.), 28	-	5	174	100	0	0	174	2187	7.96	Reforestación, saneamiento y mejora del arbolado de espacios públicos en todas las calles de Lomas Estrella 1ra sección
07-130, Los Ángeles, 21	-	28	259	99.62	1	0.38	260	11003	2.36	Cámaras de videovigilancia conectadas a base Cuitláhuac en Los Ángeles
07-131, Los Ángeles Apanoaya, 29	-	52	619	100	0	0	619	3429	18.05	Continuidad en impermeabilización en azoteas U. Hab. Nuevo Aztlán
07-132, Los Cipreses, 24	-	4	75	85.23	13	14.77	88	1933	4.55	De colores pintamos Las Palmas 1
07-133, Los Picos VI B, 24	-	7	114	100	0	0	114	2596	4.39	Vigilando los picos
07-134, Los Reyes (Ampl.), 28	-	79	251	100	0	0	251	6521	3.85	Recuperación e integración hacia el campo ampliación Los Reyes Culhuacán
07-135, Los Reyes (Pblo.), 24	13	46	420	99.06	4	0.94	424	5750	7.37	Cuidado con El Ángel
07-136, M. Maza de Juárez (U. Hab.), 21	-	29	129	100	0	0	129	1901	6.79	Dignificar claramente los espacios públicos y de convivencia de la comunidad
07-137, Magdalena Atlazolpa (Pblo.), 24	-	28	451	99.34	3	0.66	454	5031	9.02	Caminando en confianza en el pueblo de La Magdalena

(Continúa)

Tabla 4. Resultados según rubro, proyecto y modalidad de opinión, por unidad territorial

Clave y nombre de la UT y distrito electoral local al que pertenece	A. Mejoramiento de espacios públicos			B. Equipamiento e infraestructura urbana								C. Obras y servicios					D. Actividades recreativas	F. Actividades culturales
	A.1	A.2	A.3	B.1	B.2	B.3	B.4	B.5	B.6	B.7	B.8	C.1	C.2	C.3	C.4	C.5	D.1	F.1
07-138, Mexicaltzingo (Pblo.), 24	-	-	-	-	14	83	-	-	-	-	-	-	-	-	-	-	-	-
07-139, Miguel de la Madrid Hurtado, 27	12	-	-	-	-	98	-	7	-	-	18	-	11	-	118	-	-	-
07-140, Minas Polvorilla (U. Hab.), 31	-	-	-	-	-	-	-	-	-	-	-	2	-	-	-	5	-	-
07-141, Minerva, 24	5	-	-	17	-	5	-	-	-	-	40	-	-	-	4	-	-	-
07-142, Mirasoles (U. Hab.), 28	-	-	-	141	29	31	-	-	-	-	49	-	-	-	73	-	-	-
07-143, Miravalle, 27	131	-	-	-	-	-	-	19	-	-	13	-	-	-	58	-	-	-
07-144, Mixcoatl, 31	29	-	-	-	-	40	-	-	142	-	207	-	-	11	-	-	-	-
07-145, Modelo (U.), 24	32	60	-	71	-	36	-	-	-	-	-	-	-	8	-	-	-	-
07-146, Monte Albán, 29	-	-	-	6	-	21	-	-	-	-	106	14	-	-	-	-	-	-
07-147, Moyocoyani (U. Hab.), 31	-	-	-	9	-	-	-	-	-	-	-	25	-	15	-	-	-	-
07-148, Na Hal Ti (U. Hab.), 31	-	-	-	-	-	-	-	-	32	9	-	-	-	101	-	-	-	-
07-149, Norma ISSSTE (U. Hab.), 21	-	-	-	-	-	-	-	-	-	-	-	-	-	217	-	-	-	-
07-150, Nueva Generación (U. Hab.), 31	-	-	-	101	-	-	-	-	-	-	28	-	-	49	-	-	-	-
07-151, Palmitas, 29	87	-	-	-	-	-	-	22	-	-	61	-	-	-	-	-	3	-
07-152, Paraíso, 22	-	-	-	-	-	37	-	-	-	-	-	-	-	-	159	-	-	-
07-153, Paraíso (Ampl.), 22	-	-	-	-	21	45	-	2	3	-	-	-	-	-	-	-	-	-
07-154, Paraje San Juan, 21	-	-	-	-	71	-	-	-	20	-	37	-	-	29	54	-	-	6
07-155, Paraje Zacatepec, 29	22	-	-	29	14	-	-	-	-	-	137	-	-	-	30	-	-	-
07-156, Parajes Buenavista (Tetecon), 29	122	-	-	-	27	184	-	-	-	-	181	-	-	-	-	-	-	-
07-157, Paseos de Churubusco, 24	175	15	-	37	-	-	-	-	11	-	48	-	-	82	21	101	-	-
07-158, Peñón Viejo (U. Hab.), 22	21	-	-	-	-	8	-	-	-	-	-	-	-	160	-	-	-	-
07-159, Plenitud (U. Hab.), 31	19	-	-	-	-	12	-	-	9	-	-	-	-	46	-	-	-	-
07-160, Plutarco Elías Calles (U. Hab.), 21	8	-	-	-	-	-	-	-	-	-	20	-	-	157	6	-	-	-
07-161, Predio Degollado, 31	17	-	-	109	-	-	-	-	-	-	34	-	-	-	-	-	-	-
07-162, Presidentes de México, 31	10	-	-	-	20	4	-	-	46	-	219	-	-	13	10	-	-	2
07-163, Privada Gavilán (U. Hab.), 21	154	-	-	-	-	-	-	-	-	-	-	-	-	102	-	-	-	-
07-164, Progresista, 21	2	-	-	50	-	12	-	-	-	-	8	-	-	214	42	-	-	-
07-165, Progreso del Sur, 24	-	-	-	-	-	20	-	-	23	-	25	-	-	-	3	-	-	-
07-166, Puente Blanco, 31	46	-	-	-	39	-	-	46	135	-	28	-	-	-	13	-	-	-
07-167, Purísima Atlazolpa, 24	5	-	-	-	51	-	-	-	4	-	-	-	-	-	12	-	-	-
07-168, Purísima I, 21	19	-	-	18	-	-	-	-	-	-	-	-	-	-	-	-	-	-
07-169, Real del Moral (Fracc.), 24	170	-	-	-	28	-	4	-	-	-	-	-	-	-	-	-	-	-

(Continúa)

Tabla 4. Resultados según rubro, proyecto y modalidad de opinión, por unidad territorial

Clave y nombre de la UT y distrito electoral local al que pertenece	Otros	Opiniones nulas	Total de opiniones emitidas					Lista nominal	Participación (%)	Nombre del proyecto específico ganador
			MRVYO	%	SEI	%	Total			
07-138, Mexicaltzingo (Pblo.), 24	-	24	121	100	0	0	121	1096	11.04	Recuperando nuestra C. Sur 105
07-139, Miguel de la Madrid Hurtado, 27	-	215	476	99.37	3	0.63	479	12260	3.91	Porque tu seguridad es importante tu patrulla al rescate
07-140, Minas Polvorilla (U. Hab.), 31	-	0	7	100	0	0	7	1919	0.36	Salón de usos múltiples Ernesto Guevara
07-141, Minerva, 24	-	5	75	98.68	1	1.32	76	1296	5.86	Vigilando Minerva
07-142, Mirasoles (U. Hab.), 28	-	96	418	99.76	1	0.24	419	9141	4.58	Prevenemos inundaciones
07-143, Miravalle, 27	-	104	325	100	0	0	325	10589	3.07	Arreglo de la pista, cancha de básquetbol, frontón y área de juegos infantiles de Miravalle
07-144, Mixcoatl, 31	-	283	677	95.08	35	4.92	712	5366	13.27	Mixcoatl segura
07-145, Modelo (U.), 24	-	37	239	97.95	5	2.05	244	5125	4.76	Parque para animales de compañía
07-146, Monte Albán, 29	-	50	197	100	0	0	197	1484	13.27	Monte Albán seguro
07-147, Moyocoyani (U. Hab.), 31	4	2	55	100	0	0	55	309	17.80	Cambio de la herrería al interior y exterior de los edificios (2023)
07-148, Na Hal Ti (U. Hab.), 31	-	9	151	100	0	0	151	458	32.97	Impermeabilización en azoteas de los edif. de la U. Hab. Nahalti, reforzamiento de base de tinacos y cambio de tinacos
07-149, Norma ISSSTE (U. Hab.), 21	-	14	230	99.57	1	0.43	231	1329	17.38	Pinceladas de amor para nuestra UT
07-150, Nueva Generación (U. Hab.), 31	-	1	179	100	0	0	179	1440	12.43	Sustitución de adoquín por adocreto
07-151, Palmitas, 29	-	34	203	98.07	4	1.93	207	7802	2.65	Parque recreativo pistache
07-152, Paraíso, 22	-	32	227	99.56	1	0.44	228	6186	3.69	Vigilando mi UT
07-153, Paraíso (Ampl.), 22	-	11	82	100	0	0	82	504	16.27	Calles dignas en Ampliación Paraíso
07-154, Paraje San Juan, 21	-	48	259	97.74	6	2.26	265	8298	3.19	Camina seguro por la c. Marcos Negrete de la UT Paraje San Juan
07-155, Paraje Zacatepec, 29	-	36	267	99.63	1	0.37	268	8356	3.21	Cámaras para más seguridad al C2
07-156, Parajes Buenavista (Tetecon), 29	-	147	660	99.85	1	0.15	661	6433	10.28	Vigilando mi UT
07-157, Paseos de Churubusco, 24	-	44	528	98.88	6	1.12	534	8659	6.17	Enchulando mi U. Hab.
07-158, Peñón Viejo (U. Hab.), 22	-	13	202	100	0	0	202	2925	6.91	Reparación de la cisterna
07-159, Plenitud (U. Hab.), 31	-	11	97	100	0	0	97	521	18.62	Mantenimiento preventivo de la cisterna y del tanque elevado de la U. Hab. Plenitud
07-160, Plutarco Elías Calles (U. Hab.), 21	-	12	202	99.51	1	0.49	203	864	23.50	Aplicación de pintura para edificios del 7 al 14 de la U. Hab. Plutarco Elías Calles
07-161, Predio Degollado, 31	-	71	231	100	0	0	231	6059	3.81	Cambio de drenaje para los vecinos en la C. Yoliliztli
07-162, Presidentes de México, 31	101	21	442	99.10	4	0.90	446	11868	3.76	Cámaras de seguridad conectadas al C-2 Presidentes de México
07-163, Privada Gavilán (U. Hab.), 21	-	16	268	98.53	4	1.47	272	1698	16.02	Parque digno
07-164, Progresista, 21	-	23	342	97.44	9	2.56	351	7772	4.52	Color a tus edificios
07-165, Progreso del Sur, 24	-	11	82	100	0	0	82	1913	4.29	Sustitución de red de agua potable
07-166, Puente Blanco, 31	-	28	334	99.70	1	0.30	335	7210	4.65	Pozo de absorción en Puente Blanco
07-167, Purísima Atlazolpa, 24	-	11	83	100	0	0	83	2095	3.96	Camino sin tropiezos
07-168, Purísima I, 21	-	10	44	93.62	3	6.38	47	816	5.76	Drenaje en C. de Las Torres segunda y tercera etapa
07-169, Real del Moral (Fracc.), 24	-	8	209	99.52	1	0.48	210	2914	7.21	Mejora y techado de la cancha de básquetbol de Río Frío para usos múltiples (continuidad)

(Continúa)

Tabla 4. Resultados según rubro, proyecto y modalidad de opinión, por unidad territorial

Clave y nombre de la ur y distrito electoral local al que pertenece	A. Mejoramiento de espacios públicos			B. Equipamiento e infraestructura urbana								C. Obras y servicios					D. Actividades recreativas	F. Actividades culturales
	A.1	A.2	A.3	B.1	B.2	B.3	B.4	B.5	B.6	B.7	B.8	C.1	C.2	C.3	C.4	C.5	D.1	F.1
07-171, Renovación, 21	110	-	-	199	77	-	-	-	-	-	258	-	-	-	-	-	-	-
07-172, Ricardo Flores Magón, 24	-	-	-	-	-	2	-	-	-	-	26	-	-	10	-	-	-	-
07-173, Ricardo Flores Magón (Ampl.), 24	-	-	-	-	-	-	-	-	-	-	2	-	55	9	-	-	-	-
07-174, Rinconada El Molino, 31	-	-	-	-	7	22	-	1	-	-	196	-	-	-	9	-	-	-
07-175, San Andrés Tetepilco (Pblo.), 24	28	-	-	175	321	-	-	-	-	-	65	-	-	-	5	-	-	-
07-176, San Andrés Tomatlán (Pblo.), 28	68	-	-	37	1	86	-	-	-	-	-	-	14	-	-	-	-	-
07-177, San Antonio (Barr.), 31	36	-	-	47	-	-	-	-	-	-	-	-	-	-	116	-	-	-
07-178, San Antonio Culhuacán (Barr.), 24	-	-	-	80	-	69	-	-	-	-	58	-	-	-	33	-	-	-
07-179, San Francisco Apolocalco, 27	141	-	-	-	-	-	-	-	-	-	98	24	-	-	-	-	-	-
07-180, San Ignacio (Barr.), 24	16	-	-	-	4	122	-	-	31	-	23	-	-	-	-	-	-	-
07-181, San José (Barr.), 24	5	-	-	-	21	72	-	-	-	-	115	-	-	-	4	-	-	-
07-182, San José Aculco, 24	183	-	-	38	-	3	-	-	-	-	288	-	-	-	7	-	-	-
07-183, San José Buenavista, 29	-	-	-	7	-	64	11	-	-	-	98	-	-	-	19	-	-	-
07-184, San Juan 2a Ampliación (Pje.), 28	31	-	-	-	-	7	-	-	-	-	20	-	-	-	24	-	32	-
07-185, San Juan Cerro (Pje.), 28	-	-	-	-	-	-	-	-	-	-	52	-	-	-	77	-	-	-
07-186, San Juan Joya (Pje.), 28	26	-	-	6	-	-	-	-	-	-	30	-	-	-	3	-	-	-
07-188, San Juanico Nextipac (Pblo.), 24	4	-	-	17	10	-	-	-	-	-	103	-	-	-	-	-	-	-
07-189, San Lorenzo 870 (U. Hab.), 28	1	-	-	50	-	-	-	-	-	-	-	-	-	-	2	-	-	-
07-190, San Lorenzo Tezonco (Barr.), 31	-	-	-	9	43	-	-	-	-	-	37	-	-	5	-	-	-	-
07-191, San Lorenzo Tezonco (Pblo.), 31	-	-	-	54	6	29	-	-	-	-	17	-	-	-	12	-	-	-
07-192, San Lorenzo Tezonco I (U. Hab.), 28	61	-	-	-	-	23	-	-	-	-	-	117	-	22	-	33	-	-
07-193, San Lorenzo Tezonco II (U. Hab.), 28	23	-	-	-	-	-	-	-	-	-	22	4	-	61	-	-	-	-
07-194, San Lorenzo Xicoténcatl (Pblo.), 22	-	-	-	-	-	-	-	12	-	-	-	-	-	-	48	-	-	-
07-195, San Lucas (Barr.), 24	102	-	-	31	-	78	-	-	-	-	49	-	7	-	7	-	-	-
07-196, San Miguel (Barr.), 21	408	-	-	-	-	-	-	-	30	-	-	-	-	367	242	-	-	-
07-198, San Nicolás Tolentino I, 28	213	-	-	11	41	0	-	-	-	-	20	-	-	152	-	-	-	-
07-199, San Nicolás Tolentino II, 28	-	78	-	-	-	-	-	-	52	-	0	-	-	159	-	-	-	-
07-200, San Pablo (Barr.), 24	77	-	-	-	69	3	-	-	-	-	134	-	-	-	-	-	-	-
07-201, San Pablo I, II y V-Lomas del Paraíso, 27	8	-	-	56	-	-	-	-	-	-	26	-	-	-	19	-	-	-
07-202, San Pedro (Barr.), 24	-	-	-	12	8	79	-	-	-	-	37	-	-	-	-	-	-	-
07-203, San Sebastián Tecoloxtitlan (Pblo.), 29	147	-	-	-	-	-	-	24	-	-	30	-	-	-	136	-	-	-
07-204, San Simón Culhuacán (Barr.), 28	-	-	-	49	-	-	-	-	-	49	-	-	-	-	54	-	31	-

(Continúa)

Tabla 4. Resultados según rubro, proyecto y modalidad de opinión, por unidad territorial

Clave y nombre de la UT y distrito electoral local al que pertenece	Otros	Opiniones nulas	Total de opiniones emitidas					Lista nominal	Participación (%)	Nombre del proyecto específico ganador
			MRVyo	%	SEI	%	Total			
07-171, Renovación, 21	-	1433	2075	99.90	2	0.10	2077	11 839	17.54	Vigilancia escolar
07-172, Ricardo Flores Magón, 24	-	12	50	100	0	0	50	1 396	3.58	Seguridad con cámaras
07-173, Ricardo Flores Magón (Ampl.), 24	-	3	69	100	0	0	69	2 313	2.98	Herrería en áreas verdes y áreas comunes
07-174, Rinconada El Molino, 31	-	33	267	99.63	1	0.37	268	1 371	19.55	Cámaras de seguridad
07-175, San Andrés Tetepilco (Pblo.), 24	-	100	690	99.42	4	0.58	694	12 364	5.61	Restauración de banquetas en San Andrés Tetepilco (Pblo.)
07-176, San Andrés Tomatlán (Pblo.), 28	-	90	296	100	0	0	296	4 455	6.64	Reencarpamiento de asfalto en Cjón. Independencia
07-177, San Antonio (Barr.), 31	-	14	210	98.59	3	1.41	213	12 899	1.65	Iluminando barrio San Antonio
07-178, San Antonio Culhuacán (Barr.), 24	-	73	312	99.68	1	0.32	313	4 931	6.35	Seguridad para mi barrio San Antonio Culhuacán
07-179, San Francisco Apolocalco, 27	-	78	341	100	0	0	341	3 763	9.06	Por nuevos espacios en San Francisco Apolocalco
07-180, San Ignacio (Barr.), 24	18	40	251	98.82	3	1.18	254	7 604	3.34	San Nachito, que bonito caminito
07-181, San José (Barr.), 24	-	19	232	98.31	4	1.69	236	3 053	7.73	Los ojos de mi barrio están alerta
07-182, San José Aculco, 24	-	79	589	98.49	9	1.51	598	6 682	8.95	Por el bienestar de San José cámaras combatiendo la amenaza
07-183, San José Buenavista, 29	-	34	232	99.57	1	0.43	233	3 541	6.58	Repavimentación en Veracruz
07-184, San Juan 2a Ampliación (Pje.), 28	-	7	118	97.52	3	2.48	121	2 929	4.13	Los guardianes de San Juan
07-185, San Juan Cerro (Pje.), 28	-	31	151	94.38	9	5.63	160	4 059	3.94	Hagamos brillar paraje San Juan seguridad e imagen para los vecinos
07-186, San Juan Joya (Pje.), 28	-	8	73	100	0	0	73	3 328	2.19	Recuperación de espacio público ubicado en canal de Garay y Puente Ramírez, UT San Juan Joya, C.P. 09830, alcaldía Iztapalapa
07-188, San Juanico Nextipac (Pblo.), 24	-	36	169	99.41	1	0.59	170	2 446	6.95	San Juanico Nextipac con cámaras de vigilancia, mejor convivencia social
07-189, San Lorenzo 870 (U. Hab.), 28	-	3	55	98.21	1	1.79	56	706	7.93	Ampliación del drenaje central en la U. Hab. San Lorenzo 870 sección B y D
07-190, San Lorenzo Tezonco (Barr.), 31	-	6	100	100	0	0	100	3 501	2.86	Cámaras de videovigilancia para el barrio de San Lorenzo Tezonco 2023
07-191, San Lorenzo Tezonco (Pblo.), 31	-	11	128	99.22	1	0.78	129	7 282	1.77	Cambio de drenaje y pavimentación de cjón. de Las Cruces
07-192, San Lorenzo Tezonco I (U. Hab.), 28	-	12	254	94.78	14	5.22	268	1 452	18.46	La remodelación de la barda perimetral de la mza.1 sobre Av. San Lorenzo # 750
07-193, San Lorenzo Tezonco II (U. Hab.), 28	-	4	113	99.12	1	0.88	114	662	17.22	Impermeabilización de los edificios de la Mza. 8
07-194, San Lorenzo Xicoténcatl (Pblo.), 22	-	10	70	100	0	0	70	4 175	1.68	Iluminando San Lorenzo Xicoténcatl
07-195, San Lucas (Barr.), 24	-	42	301	95.25	15	4.75	316	6 324	5	Rehabilitación de jardín Cuitláhuac, corazón y pulmón de Iztapalapa
07-196, San Miguel (Barr.), 21	4	140	1 101	92.44	90	7.56	1 191	15 976	7.45	Construyendo sueños de mi barrio
07-198, San Nicolás Tolentino I, 28	-	36	472	99.79	1	0.21	473	3 987	11.86	Recuperación de parque Bilbao en San Nicolás Tolentino
07-199, San Nicolás Tolentino II, 28	-	65	353	99.72	1	0.28	354	4 824	7.34	Impermeabilizando las azoteas de Bilbao 621
07-200, San Pablo (Barr.), 24	-	77	358	99.44	2	0.56	360	4 403	8.18	Bienestar en Tlaquilpan
07-201, San Pablo I, II y V-Lomas del Paraíso, 27	-	177	285	99.65	1	0.35	286	5 114	5.59	Amapola brillando
07-202, San Pedro (Barr.), 24	-	30	162	97.59	4	2.41	166	4 613	3.60	Por un Allende bonito
07-203, San Sebastián Tecoloxtitlan (Pblo.), 29	-	69	402	99.01	4	0.99	406	6 909	5.88	Domo en la plaza cívica
07-204, San Simón Culhuacán (Barr.), 28	-	42	225	100	0	0	225	4 744	4.74	Luminarias para San Simón

(Continúa)

Tabla 4. Resultados según rubro, proyecto y modalidad de opinión, por unidad territorial

Clave y nombre de la UT y distrito electoral local al que pertenece	A. Mejoramiento de espacios públicos			B. Equipamiento e infraestructura urbana								C. Obras y servicios					D. Actividades recreativas	F. Actividades culturales
	A.1	A.2	A.3	B.1	B.2	B.3	B.4	B.5	B.6	B.7	B.8	C.1	C.2	C.3	C.4	C.5	D.1	F.1
07-205, Santa Bárbara (Barr.) I, 24	52	-	-	101	10	-	-	-	-	-	317	-	-	-	-	-	-	-
07-206, Santa Cruz Meyehualco (Pblo.), 29	7	-	-	-	77	24	-	22	-	-	17	-	-	-	15	17	-	-
07-208, Santa Cruz VI (U. Hab.), 31	27	-	-	-	-	-	-	-	14	-	-	-	-	11	-	-	-	-
07-209, Santa Cruz VII (U. Hab.), 31	-	-	-	-	-	-	-	-	-	-	2	-	-	64	1	-	-	-
07-211, Santa María del Monte, 28	-	-	-	-	12	-	-	-	-	-	4	-	-	48	-	-	-	-
07-212, Santa María Tomatlán, 28	-	-	-	69	23	-	-	-	-	-	11	-	-	-	-	-	-	-
07-213, Santa María Tomatlán (Ampl.), 28	-	-	-	-	8	34	-	-	-	-	-	-	-	-	23	-	-	-
07-214, Santa María Tomatlán (Pblo.), 28	-	-	-	-	-	172	-	-	-	-	-	-	-	-	-	-	-	-
07-215, Santa Martha Acatitla, 22	222	-	-	-	-	-	-	52	-	-	-	-	-	-	432	-	-	-
07-216, Santa Martha Acatitla Sur (Ampl.), 29	-	-	-	-	87	13	-	-	-	-	54	-	-	-	27	-	-	-
07-217, Santa Martha Acatitla_ (Pblo.), 29	38	-	-	23	11	329	-	106	-	-	-	-	-	-	-	-	-	-
07-219, Santiago Acahualtepec (Pblo.), 29	57	-	-	14	8	16	-	20	-	-	38	-	-	-	-	-	-	-
07-220, Sector Popular, 24	307	48	-	-	35	-	-	-	-	-	-	-	-	-	-	-	-	-
07-221, Sideral, 21	29	-	-	-	9	-	-	-	-	-	-	-	-	-	27	-	-	-
07-222, Sierra del Valle, 29	4	-	-	-	-	1	-	-	-	-	62	-	-	-	-	-	-	-
07-223, Sinatel, 24	75	-	-	-	-	20	-	-	109	-	4	-	-	-	-	-	-	-
07-224, Sinatel (Ampl.), 24	39	-	-	104	1	-	-	-	-	-	7	-	-	-	38	-	-	-
07-225, Solidaridad El Salado (U. Hab.), 22	-	-	-	-	23	116	-	-	141	-	47	-	-	6	21	-	-	26
07-226, Sta. Isabel Industrial, 24	-	-	-	-	-	4	-	-	-	-	9	-	-	49	2	-	-	-
07-227, Sta. Ma. Aztahuacán (Pblo.), 29	324	-	-	1	23	-	-	-	-	-	-	-	-	-	57	-	-	-
07-229, Tenorios, 29	-	-	-	-	-	188	-	-	-	-	-	-	-	-	50	-	-	-
07-231, Texcoco El Salado, 22	17	-	-	-	-	-	-	-	34	-	-	-	-	-	-	-	-	-
07-232, Tlaltenco (U. Hab.), 31	-	-	-	-	-	-	-	-	-	-	-	-	7	52	-	4	-	-
07-233, Tlanezicalli (U. Hab.), 31	26	-	-	21	-	-	-	-	-	-	-	-	-	64	-	-	-	-
07-234, Tula (Barr.), 28	-	-	-	-	-	-	-	-	-	-	94	-	-	-	10	14	-	-
07-235, Uscovi (U. Hab.), 31	15	-	-	100	-	-	-	-	-	-	-	-	-	10	-	-	-	-
07-236, Valle de Luces (U. Hab.), 28	63	-	-	-	-	-	-	-	132	-	-	20	-	-	9	-	-	-
07-237, Valle de Luces I, 28	107	-	-	-	-	-	-	-	93	-	30	-	-	-	5	-	-	-
07-238, Valle de Luces II, 28	-	-	-	9	-	-	-	-	47	-	3	-	-	-	4	-	-	-
07-240, Valle del Sur, 24	84	-	-	15	26	5	-	-	-	-	22	-	-	-	-	-	-	-
07-241, Veracruzana (Ampl.), 28	-	-	-	-	12	-	-	-	23	-	-	-	-	-	5	-	-	-

(Continúa)

Tabla 4. Resultados según rubro, proyecto y modalidad de opinión, por unidad territorial

Clave y nombre de la UT y distrito electoral local al que pertenece	Otros	Opiniones nulas	Total de opiniones emitidas					Lista nominal	Participación (%)	Nombre del proyecto específico ganador
			MRVyo	%	SEI	%	Total			
07-205, Santa Bárbara (Barr.) I, 24	-	73	524	94.76	29	5.24	553	10825	5.11	Si en mi barrio quieres delinquir, no te lo vamos a permitir
07-206, Santa Cruz Meyehualco (Pblo.), 29	-	57	234	99.15	2	0.85	236	10487	2.25	Mejoramiento de banquetas para el pueblo
07-208, Santa Cruz VI (U. Hab.), 31	-	2	54	100	0	0	54	198	27.27	Cambio del área de gimnasio de la U. Hab.
07-209, Santa Cruz VII (U. Hab.), 31	-	3	70	100	0	0	70	243	28.81	Continuidad de impermeabilización en Santa Cruz VII
07-211, Santa María del Monte, 28	-	3	67	100	0	0	67	1136	5.90	Continuidad de fachadas
07-212, Santa María Tomatlán, 28	-	11	114	100	0	0	114	2240	5.09	Cambio de drenaje y reencarpamiento primera etapa para una UT más bonita
07-213, Santa María Tomatlán (Ampl.), 28	-	4	69	100	0	0	69	2064	3.34	Reconstruyendo calles de Ampl. Sta. Ma. Tomatlán
07-214, Santa María Tomatlán (Pblo.), 28	64	48	284	100	0	0	284	4004	7.09	Cambio de asfalto y nivelación
07-215, Santa Martha Acatitla, 22	-	116	821	99.88	1	0.12	822	11528	7.13	Caminos seguros Luis García, escuadrón trujano, Diodoro Batalla, Tito Ferrer, Solón Arguello y Rosalío Bustamante
07-216, Santa Martha Acatitla Sur (Ampl.), 29	-	35	216	100	0	0	216	4992	4.33	Banquetas seguras
07-217, Santa Martha Acatitla_ (Pblo.), 29	-	57	562	99.65	2	0.35	564	9307	6.06	Transformando el pueblo con reencarpado
07-219, Santiago Acahualtepec (Pblo.), 29	-	21	170	97.70	4	2.30	174	6042	2.88	Rehabilitación de c. 5 de mayo, Prol. Porfirio Díaz y Año de Juárez Pablo Santiago Acahualtepec
07-220, Sector Popular, 24	-	56	424	95.07	22	4.93	446	9019	4.95	Mejorando mi camellón parte 2
07-221, Sideral, 21	-	5	70	100	0	0	70	2133	3.28	Un área de recreación para Sideral
07-222, Sierra del Valle, 29	-	5	72	100	0	0	72	717	10.04	Protegiendo Sierra del Valle
07-223, Sinatel, 24	-	28	236	100	0	0	236	2036	11.59	Sinatel Gamio sustentable (pozo de absorción pluvial)
07-224, Sinatel (Ampl.), 24	-	33	221	99.55	1	0.45	222	2356	9.42	Drenaje nuevo, menos socavones
07-225, Solidaridad El Salado (U. Hab.), 22	13	61	454	100	0	0	454	8653	5.25	Sustitución de arenas para filtros purificadores
07-226, Sta. Isabel Industrial, 24	-	9	73	100	0	0	73	936	7.80	Mi techo me protege continuidad del 2022 al 2023
07-227, Sta. Ma. Aztahuacán (Pblo.), 29	99	66	486	85.26	84	14.74	570	10470	5.44	Recuperación del parque en circunvalación
07-229, Tenorios, 29	-	116	352	99.44	2	0.56	354	10459	3.38	Reencarpado en Tenorios
07-231, Texcoco El Salado, 22	-	3	54	100	0	0	54	465	11.61	Cambio de red de agua potable
07-232, Tlaltenco (U. Hab.), 31	-	8	70	98.59	1	1.41	71	1290	5.50	Continuidad de impermeabilización de azoteas de edificios
07-233, Tlanezcalli (U. Hab.), 31	-	11	122	100	0	0	122	366	33.33	Por un Tlanezcalli mejor (aplanado con estuco y pegamento aditivo)
07-234, Tula (Barr.), 28	-	10	128	100	0	0	128	743	17.23	Cámaras de vigilancia
07-235, Uscovi (U. Hab.), 31	-	18	142	99.30	1	0.70	143	1031	13.87	Sustitución de la red interna de drenaje del andador 8-10
07-236, Valle de Luces (U. Hab.), 28	-	35	258	99.61	1	0.39	259	3618	7.16	Renovación de cisterna F, G y H Valle de Luces
07-237, Valle de Luces I, 28	-	31	265	99.62	1	0.38	266	6591	4.04	Agua para todos
07-238, Valle de Luces II, 28	-	16	79	100	0	0	79	588	13.44	Ramaleo de agua potable
07-240, Valle del Sur, 24	-	25	177	100	0	0	177	5636	3.14	Reactivación del centro comunitario Axayácatl
07-241, Veracruzana (Ampl.), 28	-	0	40	100	0	0	40	1044	3.83	Cambio de red de agua potable (tubería de agua)

(Continúa)

Tabla 4. Resultados según rubro, proyecto y modalidad de opinión, por unidad territorial

Clave y nombre de la ut y distrito electoral local al que pertenece	A. Mejoramiento de espacios públicos			B. Equipamiento e infraestructura urbana								C. Obras y servicios					D. Actividades recreativas	F. Actividades culturales
	A.1	A.2	A.3	B.1	B.2	B.3	B.4	B.5	B.6	B.7	B.8	C.1	C.2	C.3	C.4	C.5	D.1	F.1
07-242, Vicente Guerrero Súper Manzana 1 (U. Hab.), 21	123	-	-	-	117	4	-	-	-	-	-	-	-	-	-	-	12	-
07-243, Vicente Guerrero Súper Manzana 2 (U. Hab.), 21	59	-	-	-	2	-	-	-	-	-	-	-	-	68	-	-	-	-
07-244, Vicente Guerrero Súper Manzana 3 (U. Hab.), 21	111	-	-	-	-	117	-	-	-	-	-	-	-	-	6	-	-	-
07-245, Vicente Guerrero Súper Manzana 4 (U. Hab.), 21	152	-	-	-	17	-	-	-	-	-	-	-	-	0	-	-	-	-
07-246, Vicente Guerrero Súper Manzana 5 (U. Hab.), 21	126	-	-	-	32	104	-	-	-	-	11	-	-	-	-	9	-	-
07-247, Vicente Guerrero Súper Manzana 6 (U. Hab.), 21	28	-	-	-	15	139	-	-	-	-	41	-	-	25	-	-	-	-
07-248, Vicente Guerrero Súper Manzana 7 (U. Hab.), 21	132	-	-	-	10	-	-	-	-	-	-	-	-	-	10	-	-	-
07-250, Xopa (U. Hab.), 24	-	-	-	-	-	-	-	-	4	-	-	-	-	240	-	-	-	-
07-251, Zacahuiztco, 24	23	-	-	9	239	-	-	-	1	-	5	-	13	7	5	-	-	-
07-252, Zona Militar FAVE SEDENA (U. Hab.), 28	-	-	-	-	-	-	-	-	-	-	-	-	-	-	34	-	-	-
07-253, 12 de Diciembre, 28	-	-	-	8	5	-	-	-	-	-	22	-	-	-	-	-	-	-
07-254, 1a Ampliación Santiago Acahualtepec, 27	-	-	-	-	-	18	-	7	-	-	21	-	7	-	110	-	-	-
07-256, 8a de San Miguel (Ampl.), 21	-	-	-	-	-	2	-	-	-	-	44	-	-	62	8	-	-	-
07-257, 9 1/2 - Francisco Villa (Ejército Constitucionalista) (Conj. Hab.), 22	-	-	-	-	-	-	-	3	-	-	11	-	-	20	-	31	-	-
07-258, Buenavista I, 29	172	-	-	-	-	-	-	-	-	-	16	-	-	-	-	-	-	-
07-259, Buenavista II, 29	176	-	-	-	32	7	-	-	-	-	46	-	-	-	0	-	-	-
07-260, Cerro de La Estrella I, 28	-	-	-	-	-	-	-	-	-	-	-	-	-	72	28	-	-	-
07-261, Cerro de La Estrella II, 28	25	-	-	-	9	-	-	-	-	-	28	-	-	160	-	-	-	-
07-262, Chinampac de Juárez I, 21	-	-	-	79	-	-	-	-	17	-	-	-	-	148	-	-	-	-
07-263, Chinampac de Juárez II, 22	18	-	-	-	-	-	-	-	16	-	65	-	-	218	-	-	-	-
07-264, Consejo Agrarista Mexicano I, 31	-	-	-	-	-	19	-	48	-	-	153	-	-	-	95	-	-	-
07-265, Consejo Agrarista Mexicano II, 31	-	-	-	-	22	-	-	28	-	-	-	-	-	142	-	-	-	-
07-266, Constitución de 1917 I, 21	81	-	-	-	-	-	-	-	-	-	175	-	-	-	183	-	-	-
07-267, Constitución de 1917 II, 21	95	-	-	3	-	-	-	-	13	-	104	-	-	-	57	-	-	-
07-268, Desarrollo Urbano Quetzalcóatl I, 29	129	-	-	-	28	-	-	-	-	-	-	-	-	-	96	40	-	-
07-269, Desarrollo Urbano Quetzalcóatl II, 29	196	-	-	8	44	27	-	-	-	-	171	-	-	-	31	-	-	-
07-270, Desarrollo Urbano Quetzalcóatl III, 31	-	-	-	29	-	16	-	-	-	-	59	-	-	-	134	-	-	-
07-271, Ejército de Oriente (U. Hab.) I, 22	40	-	-	-	14	13	-	-	-	-	-	-	-	-	125	-	-	-
07-272, Ejército de Oriente (U. Hab.) II, 22	157	-	-	-	-	-	-	-	-	-	67	-	-	-	44	-	-	-
07-273, Ermita Zaragoza (U. Hab.) I, 22	155	-	-	246	17	23	-	-	-	-	-	-	-	-	-	-	-	-

(Continúa)

Tabla 4. Resultados según rubro, proyecto y modalidad de opinión, por unidad territorial

Clave y nombre de la UT y distrito electoral local al que pertenece	Otros	Opiniones nulas	Total de opiniones emitidas					Lista nominal	Participación (%)	Nombre del proyecto específico ganador
			MRVYO	%	SEI	%	Total			
07-242, Vicente Guerrero Súper Manzana 1 (U. Hab.), 21	-	17	270	98.90	3	1.10	273	3 429	7.96	Mejoramiento del andador de la Supermanzana 1
07-243, Vicente Guerrero Súper Manzana 2 (U. Hab.), 21	-	12	140	99.29	1	0.71	141	3 118	4.52	Reforzando los edificios
07-244, Vicente Guerrero Súper Manzana 3 (U. Hab.), 21	-	12	246	100	0	0	246	3 320	7.41	Por una mejor calle
07-245, Vicente Guerrero Súper Manzana 4 (U. Hab.), 21	-	35	202	99.02	2	0.98	204	5 132	3.98	Un espacio para sonrisas felices
07-246, Vicente Guerrero Súper Manzana 5 (U. Hab.), 21	-	31	311	99.36	2	0.64	313	7 255	4.31	Reencarpetao de las calles en Súper manzana 5
07-247, Vicente Guerrero Súper Manzana 6 (U. Hab.), 21	-	19	267	100	0	0	267	5 850	4.56	Encarpetamiento en calles SM-6
07-248, Vicente Guerrero Súper Manzana 7 (U. Hab.), 21	-	3	154	99.35	1	0.65	155	3 604	4.30	Por un desarrollo integral y sustentable, para nuestro corazón de la Súper manzana 7 (continuación)
07-250, Xopa (U. Hab.), 24	-	67	311	100	0	0	311	1 562	19.91	Impermeabilizando Xopa
07-251, Zacahuiztco, 24	-	28	330	100	0	0	330	3 878	8.51	Caminar seguro en mi UT
07-252, Zona Militar FAVE SEDENA (U. Hab.), 28	-	2	36	100	0	0	36	1 685	2.14	Luminarias tipo cerillo en la pista de acondicionamiento y canchas de usos múltiples
07-253, 12 de Diciembre, 28	-	16	50	98.04	1	1.96	51	2 606	1.96	Cámaras de vigilancia conectadas a base Cuitláhuac
07-254, 1a Ampliación Santiago Acahualtepec, 27	-	53	216	100	0	0	216	5 703	3.79	Iluminando mi camino
07-256, 8a de San Miguel (Ampl.), 21	-	0	113	97.41	3	2.59	116	1 224	9.48	Tapando mis goteras
07-257, 9 1/2 - Francisco Villa (Ejército Constitucionalista) (Conj. Hab.), 22	-	8	73	100	0	0	73	1 558	4.69	Salón de usos múltiples
07-258, Buenavista I, 29	-	85	254	93.04	19	6.96	273	9 730	2.81	Centro social azter
07-259, Buenavista II, 29	3	49	310	99.04	3	0.96	313	10 798	2.90	Mejoramiento de cancha Cerro Azul
07-260, Cerro de La Estrella I, 28	-	4	104	100	0	0	104	9 041	1.15	Dándole color a la UT
07-261, Cerro de La Estrella II, 28	-	18	232	96.67	8	3.33	240	6 970	3.44	Enchulando la UT
07-262, Chinampac de Juárez I, 21	-	56	300	100	0	0	300	2 459	12.20	Mejorando mi fachada
07-263, Chinampac de Juárez II, 22	-	457	772	99.74	2	0.26	774	10 740	7.21	Impermeabilizante prefabricado para la UT
07-264, Consejo Agrarista Mexicano I, 31	-	32	342	98.56	5	1.44	347	12 857	2.70	Consejo Agrarista Mexicano Agrarista I segura con patrulla
07-265, Consejo Agrarista Mexicano II, 31	-	37	225	98.25	4	1.75	229	9 517	2.41	Espacios dignos
07-266, Constitución de 1917 I, 21	-	47	485	99.79	1	0.21	486	7 479	6.50	Constitución segura y vigilada
07-267, Constitución de 1917 II, 21	-	17	284	98.27	5	1.73	289	4 939	5.85	Cámaras de video en consti 2
07-268, Desarrollo Urbano Quetzalcóatl I, 29	-	40	328	98.50	5	1.50	333	12 034	2.77	Rescatando los caminos de Quetzalcóatl
07-269, Desarrollo Urbano Quetzalcóatl II, 29	-	81	542	97.13	16	2.87	558	12 933	4.31	Piltzintli, luz de luna
07-270, Desarrollo Urbano Quetzalcóatl III, 31	-	79	300	94.64	17	5.36	317	15 184	2.09	Ludicalles para D.U.G. III
07-271, Ejército de Oriente (U. Hab.) I, 22	-	67	257	99.23	2	0.77	259	6 978	3.71	Seguridad para nuestra familia
07-272, Ejército de Oriente (U. Hab.) II, 22	-	28	293	98.99	3	1.01	296	8 156	3.63	Casita feliz
07-273, Ermita Zaragoza (U. Hab.) I, 22	-	95	536	100	0	0	536	9 462	5.66	Pisando firme y segura por mi comunidad

(Continúa)

Tabla 4. Resultados según rubro, proyecto y modalidad de opinión, por unidad territorial

Clave y nombre de la UT y distrito electoral local al que pertenece	A. Mejoramiento de espacios públicos			B. Equipamiento e infraestructura urbana								C. Obras y servicios					D. Actividades recreativas	F. Actividades culturales
	A.1	A.2	A.3	B.1	B.2	B.3	B.4	B.5	B.6	B.7	B.8	C.1	C.2	C.3	C.4	C.5	D.1	F.1
07-274, Ermita Zaragoza (U. Hab.) II, 22	148	-	-	-	-	-	-	-	-	-	-	-	-	-	75	66	-	-
07-275, José López Portillo I, 28	73	-	-	-	-	81	18	-	-	-	-	-	-	-	-	-	-	-
07-276, José López Portillo II, 28	-	-	10	-	55	16	-	-	-	-	-	-	-	19	-	-	-	-
07-277, Juan Escutia I, 22	-	-	-	-	-	-	-	-	-	-	-	-	-	117	-	-	-	-
07-278, Juan Escutia II, 22	13	-	-	-	109	-	-	3	-	-	-	-	-	-	-	-	-	-
07-279, Leyes de Reforma 3a Sección I, 21	199	-	-	-	16	-	-	-	-	-	60	-	-	-	23	-	-	-
07-280, Leyes de Reforma 3a Sección II, 21	41	-	-	47	-	-	-	-	-	-	14	-	-	-	58	-	-	-
07-281, Lomas de La Estancia I, 27	104	-	-	-	-	-	-	-	-	-	21	-	-	-	59	-	-	-
07-282, Lomas de La Estancia II, 27	49	-	-	35	-	-	-	2	19	-	13	-	-	-	71	20	-	-
07-283, Lomas de San Lorenzo I, 31	-	-	-	-	-	35	-	-	-	-	-	-	-	155	95	-	-	-
07-284, Lomas de San Lorenzo II, 31	52	-	-	18	13	-	-	-	47	-	13	-	-	59	-	68	-	-
07-285, Lomas Estrella 2a Secc. I, 28	199	-	-	-	72	-	-	-	194	-	127	-	-	74	23	-	-	-
07-286, Lomas Estrella 2a Secc. II, 28	153	18	-	33	-	-	-	-	-	-	-	-	-	71	191	-	-	-
07-287, Reforma Política I, 29	4	-	-	-	-	41	-	11	-	-	116	-	-	-	4	-	-	-
07-288, Reforma Política II, 29	63	-	-	-	8	-	-	-	-	-	84	-	-	-	-	-	-	-
07-289, San Juan Xalpa I, 28	131	-	-	20	-	13	-	-	114	-	33	-	104	96	22	-	-	-
07-290, San Juan Xalpa II, 28	90	-	-	-	81	38	-	43	-	-	189	-	-	178	2	-	-	-
07-291, San Miguel Teotongo I, 27	281	-	-	-	-	-	-	-	-	-	48	-	-	-	12	-	-	-
07-292, San Miguel Teotongo II, 27	184	-	-	-	-	18	-	14	-	-	78	-	-	-	39	-	-	-
07-293, San Miguel Teotongo III, 27	235	-	-	-	-	-	-	-	-	-	-	-	-	-	59	-	-	-
07-294, San Miguel Teotongo IV, 27	32	-	-	-	-	148	-	22	-	-	10	-	-	-	15	-	-	-
07-295, Santa Cruz Meyehualco (U. Hab.) I, 29	276	-	-	-	67	-	-	-	-	-	200	-	-	-	-	-	-	-
07-296, Santa Cruz Meyehualco (U. Hab.) II, 21	215	-	-	-	43	-	-	-	-	-	136	-	-	-	49	-	-	-
07-297, Santa María Aztahuacán (Ej.) I, 21	149	-	-	22	-	-	-	-	-	-	233	29	-	-	48	-	-	-
07-298, Santa María Aztahuacán (Ej.) II, 29	36	-	-	-	-	26	-	-	-	-	110	-	-	-	73	139	-	-
07-299, Sta. Martha Acatitla Nte. (Ampl.) I, 22	-	-	-	-	-	-	-	-	-	-	-	-	-	-	243	-	-	-
07-300, Sta. Martha Acatitla Nte. (Ampl.) II, 22	25	-	-	20	-	-	-	-	-	-	-	-	-	-	375	-	-	-
07-301, Tepalcates I, 22	-	-	-	-	-	62	-	105	-	-	-	-	-	93	-	-	-	-
07-302, Tepalcates II, 22	3	-	-	-	16	-	-	-	-	-	-	-	-	-	137	-	-	-
07-303, Valle de San Lorenzo I, 31	38	-	-	-	-	13	-	4	-	-	26	-	-	5	54	-	-	-
07-304, Valle de San Lorenzo II, 31	-	-	-	-	16	7	-	10	-	-	-	-	-	-	31	-	-	-

(Continúa)

Tabla 4. Resultados según rubro, proyecto y modalidad de opinión, por unidad territorial

Clave y nombre de la UT y distrito electoral local al que pertenece	Otros	Opiniones nulas	Total de opiniones emitidas					Lista nominal	Participación (%)	Nombre del proyecto específico ganador
			MRVyo	%	SEI	%	Total			
07-274, Ermita Zaragoza (U. Hab.) II, 22	-	32	320	99.69	1	0.31	321	9856	3.26	Luz para tu seguridad
07-275, José López Portillo I, 28	-	96	263	98.13	5	1.87	268	9503	2.82	Protección perimetral de la casa del adulto mayor y cancha de fútbol rápido
07-276, José López Portillo II, 28	-	23	120	97.56	3	2.44	123	8619	1.43	Caminando seguro, en banquetas seguras
07-277, Juan Escutia I, 22	-	133	247	98.80	3	1.20	250	8552	2.92	Impermeabilización y pintura en fresnos
07-278, Juan Escutia II, 22	-	37	162	100	0	0	162	6341	2.55	Rehabilitación de banquetas y guarniciones en su 2da etapa
07-279, Leyes de Reforma 3a Sección I, 21	-	11	306	99.03	3	0.97	309	15484	2	Rescate de nuestro espacio público en Guerra de Reforma y Parque Elektra
07-280, Leyes de Reforma 3a Sección II, 21	-	39	198	99.50	1	0.50	199	12008	1.66	Renovación de drenaje
07-281, Lomas de La Estancia I, 27	-	30	214	100	0	0	214	6305	3.39	Vida al parque Leona Vicario
07-282, Lomas de La Estancia II, 27	-	61	270	100	0	0	270	11906	2.27	Ojos en tu UT
07-283, Lomas de San Lorenzo I, 31	-	54	334	98.53	5	1.47	339	11570	2.93	Enchula mi unidad alhelí por dentro y por fuera
07-284, Lomas de San Lorenzo II, 31	-	8	277	99.64	1	0.36	278	13148	2.11	Creando espacio público con movilidad segura
07-285, Lomas Estrella 2a Secc. I, 28	-	39	726	99.73	2	0.27	728	7932	9.18	Renovemos el sistema hidráulico para mejorar la calidad del agua
07-286, Lomas Estrella 2a Secc. II, 28	-	24	485	98.98	5	1.02	490	9359	5.24	Iluminando nuestra seguridad
07-287, Reforma Política I, 29	-	102	277	99.64	1	0.36	278	4894	5.68	Detectando incidentes en Reforma Política I
07-288, Reforma Política II, 29	-	16	170	99.42	1	0.58	171	7624	2.24	Por más seguridad en Reforma Política II
07-289, San Juan Xalpa I, 28	-	28	556	99.11	5	0.89	561	10261	5.47	Renovando las U. Hab.
07-290, San Juan Xalpa II, 28	-	99	718	99.72	2	0.28	720	12685	5.68	UT segura
07-291, San Miguel Teotongo I, 27	-	110	451	100	0	0	451	10764	4.19	Recuperando el parque Quintana Roo
07-292, San Miguel Teotongo II, 27	-	130	462	99.78	1	0.22	463	14099	3.28	Rescate del parque ecológico SMT 2
07-293, San Miguel Teotongo III, 27	-	114	408	100	0	0	408	11553	3.53	Por una infancia más divertida
07-294, San Miguel Teotongo IV, 27	-	51	277	99.64	1	0.36	278	7245	3.84	Por un espacio para vivir mejor
07-295, Santa Cruz Meyehualco (U. Hab.) I, 29	-	78	475	76.49	146	23.51	621	9562	6.49	Cámaras por nuestra seguridad
07-296, Santa Cruz Meyehualco (U. Hab.) II, 21	-	58	342	68.26	159	31.74	501	7336	6.83	Mejoremos nuestro skate park y nuestros salones que están en el parque Cri Cri para una mayor participación ciudadana
07-297, Santa María Aztahuacán (Ej.) I, 21	-	67	388	70.80	160	29.20	548	13588	4.03	Cámaras y seguridad en Ejidos 1
07-298, Santa María Aztahuacán (Ej.) II, 29	-	97	394	81.91	87	18.09	481	12056	3.99	Casa de cultura Guillermo Prieto
07-299, Sta. Martha Acatitla Nte. (Ampl.) I, 22	-	124	366	99.73	1	0.27	367	7147	5.14	Iluminando Santa Martha Acatitla Norte (Ampl.) I
07-300, Sta. Martha Acatitla Nte. (Ampl.) II, 22	-	66	485	99.79	1	0.21	486	8178	5.94	Mujeres seguras
07-301, Tepalcates I, 22	-	20	277	98.93	3	1.07	280	8872	3.16	Mejorando la U. Hab. esfuerzo unificado Tepalcatzin
07-302, Tepalcates II, 22	-	15	171	100	0	0	171	5956	2.87	Brillando Tepalcates II (iluminación para todas sus calles y cerradas)
07-303, Valle de San Lorenzo I, 31	-	11	144	95.36	7	4.64	151	6967	2.17	Equipando al Jaime Sabines
07-304, Valle de San Lorenzo II, 31	-	13	77	100	0	0	77	6517	1.18	Más luz para Valle

(Continúa)

Tabla 4. Resultados según rubro, proyecto y modalidad de opinión, por unidad territorial

Clave y nombre de la UT y distrito electoral local al que pertenece	A. Mejoramiento de espacios públicos			B. Equipamiento e infraestructura urbana								C. Obras y servicios					D. Actividades recreativas	F. Actividades culturales
	A.1	A.2	A.3	B.1	B.2	B.3	B.4	B.5	B.6	B.7	B.8	C.1	C.2	C.3	C.4	C.5	D.1	F.1
07-305, Xalpa I, 27	106	-	-	-	-	-	-	3	-	-	61	-	-	-	86	15	-	-
07-306, Xalpa II, 27	130	-	6	-	-	-	-	-	-	-	31	-	-	-	22	-	-	-
07-307, Xalpa III, 27	-	-	-	-	-	-	-	-	82	-	300	-	-	-	67	-	-	-
07-308, 2a Ampliación Santiago Acahualtepec I, 27	-	-	-	-	16	83	-	11	-	-	23	-	-	-	19	-	-	-
07-309, 2a Ampliación Santiago Acahualtepec II, 27	160	-	-	3	-	28	-	-	-	-	42	-	-	-	0	5	-	-
07-313, Juan Escutia III, 22	84	-	-	-	130	-	-	-	37	-	-	-	-	-	123	-	-	-
07-314, Las Peñas II, 29	-	-	-	69	-	2	-	-	-	-	23	-	-	16	4	-	-	-
07-315, Rotarios (U. Hab.), 22	21	-	-	-	-	-	-	-	-	-	-	-	-	20	-	-	-	-
07-316, Santa Bárbara (Barr.) II, 24	-	-	-	204	6	-	-	-	-	-	18	-	-	-	-	-	-	-
07-317, Santa María Aztahuacán (U. Hab.), 29	8	-	-	-	-	58	-	-	40	-	20	6	-	140	-	-	-	-
07-318, Tenorios (Ampl.), 27	-	-	-	-	3	78	-	2	-	-	1	-	-	-	25	-	-	-
07-319, Carlos Pacheco (U. Hab.), 22	-	-	-	-	-	5	-	-	-	-	-	-	18	24	-	-	-	-
07-320, Chinampac de Juárez III, 21	26	-	-	-	-	-	-	-	110	-	-	-	-	179	-	-	-	-
07-321, Predio Santa Cruz Meyehualco, 21	-	-	-	-	24	286	-	-	-	-	-	-	-	7	-	-	-	-
07-322, Minas Polvorilla (U. Hab.) II, 31	-	-	-	-	-	-	-	-	-	-	10	-	-	-	-	48	-	-
07-323, Nueva Generación 103, 31	5	-	-	-	-	-	-	-	-	-	11	26	8	-	-	-	-	-
Total	14322	420	131	4238	4469	5399	145	1108	3407	139	10993	720	356	7811	8114	1077	108	40
Total por rubro	14873			29898								18078					108	40

(Continúa)

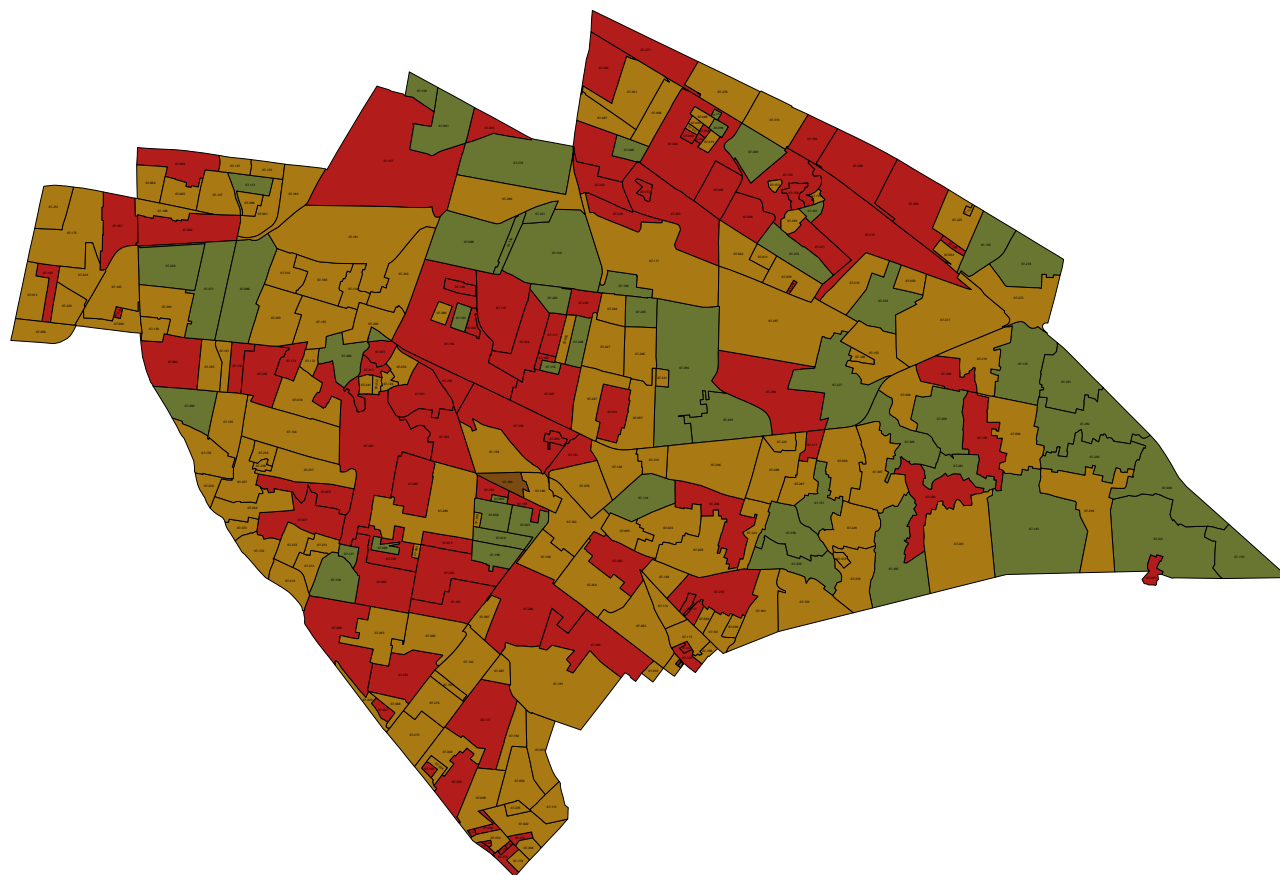
Tabla 4. Resultados según rubro, proyecto y modalidad de opinión, por unidad territorial

(Concluye)

Clave y nombre de la UT y distrito electoral local al que pertenece	Otros	Opiniones nulas	Total de opiniones emitidas					Lista nominal	Participación (%)	Nombre del proyecto específico ganador
			MRVYO	%	SEI	%	Total			
07-305, Xalpa I, 27	-	101	367	98.66	5	1.34	372	6 044	6.15	Rescatando plaza de los jóvenes
07-306, Xalpa II, 27	-	44	228	97.85	5	2.15	233	10 143	2.30	Seguimiento a Parque las Peñas
07-307, Xalpa III, 27	-	160	589	96.72	20	3.28	609	12 623	4.82	Mayor seguridad en Xalpa III
07-308, 2a Ampliación Santiago Acahualtepec I, 27	-	23	175	100	0	0	175	6 507	2.69	Por una escuela mejor
07-309, 2a Ampliación Santiago Acahualtepec II, 27	-	71	309	100	0	0	309	11 983	2.58	Plaza 16 de septiembre más bella
07-313, Juan Escutia III, 22	-	37	410	99.76	1	0.24	411	7 032	5.84	Mejores banquetas para caminar seguros
07-314, Las Peñas II, 29	-	5	117	98.32	2	1.68	119	1 410	8.44	Sustitución de drenaje profundo en cda. Lucio Blanco
07-315, Rotarios (U. Hab.), 22	-	1	42	100	0	0	42	414	10.14	Pintura para Rotarios
07-316, Santa Bárbara (Barr.) II, 24	-	59	287	100	0	0	287	4 343	6.61	Evitemos socavones, cambio de drenaje
07-317, Santa María Aztahuacán (U. Hab.), 29	-	21	293	100	0	0	293	1 650	17.76	Por una entrada confiable
07-318, Tenorios (Ampl.), 27	-	17	126	100	0	0	126	3 527	3.57	Por una mejor movilidad en Ampliación Tenorios
07-319, Carlos Pacheco (U. Hab.), 22	-	3	50	100	0	0	50	339	14.75	Herrería para las áreas verdes
07-320, Chinampac de Juárez III, 21	-	62	376	99.73	1	0.27	377	6 841	5.51	Cambiando cable aéreo interno de luminarias del frente 7
07-321, Predio Santa Cruz Meyehualco, 21	-	121	438	100	0	0	438	1 774	24.69	Continuación del adoquinado en predio Sta. Cruz Meyehualco
07-322, Minas Polvorilla (U. Hab.) II, 31	-	10	68	100	0	0	68	330	20.61	Renovando nuestra entrada en Minas Polvorilla II
07-323, Nueva Generación 103, 31	-	4	54	100	0	0	54	328	16.46	Herrería interna y externa para Nueva Generación 103
Iztapalapa	350	12 874	74 811	98.15	1 410	1.85	76 221	1 478 650	5.15	

FUENTE: Elaborado por la DEOEGS con base en la lista nominal proporcionada por la DERFE-INE, con fecha de corte al 15 de marzo de 2023, e información obtenida del SIVACC.

Mapa 2. Rubro con mayor número de opiniones en las unidades territoriales de la demarcación territorial



- A. Mejoramiento de espacios públicos (56 UT)
- B. Equipamiento e infraestructura urbana (148 UT)
- C. Obras y servicios (90 UT)

- D. Actividades recreativas (una UT)

NOTA: Los rubros ganadores aquí representados derivan de la organización relativa a los códigos en donde se colocan los proyectos específicos.
FUENTE: Elaborado por la DEOEG con base en las opiniones emitidas en la CPP 2023.

La Magdalena Contreras

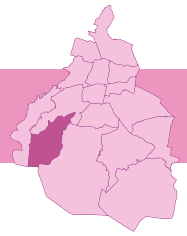
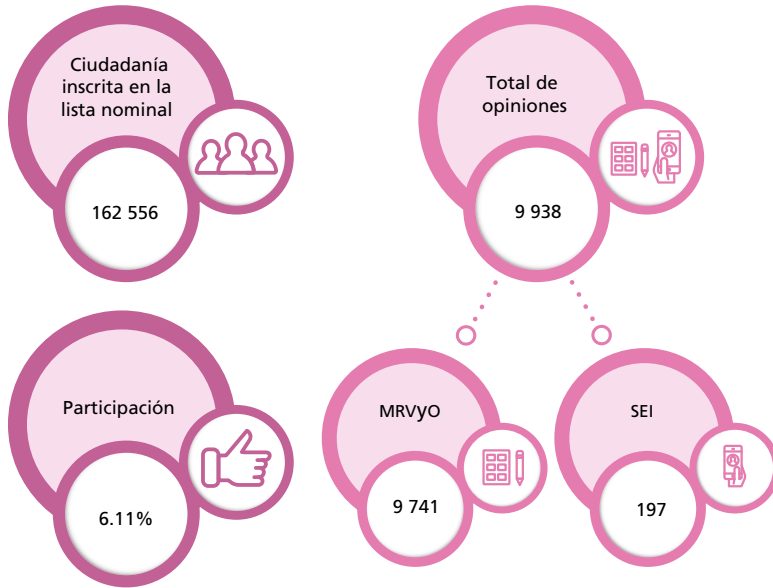


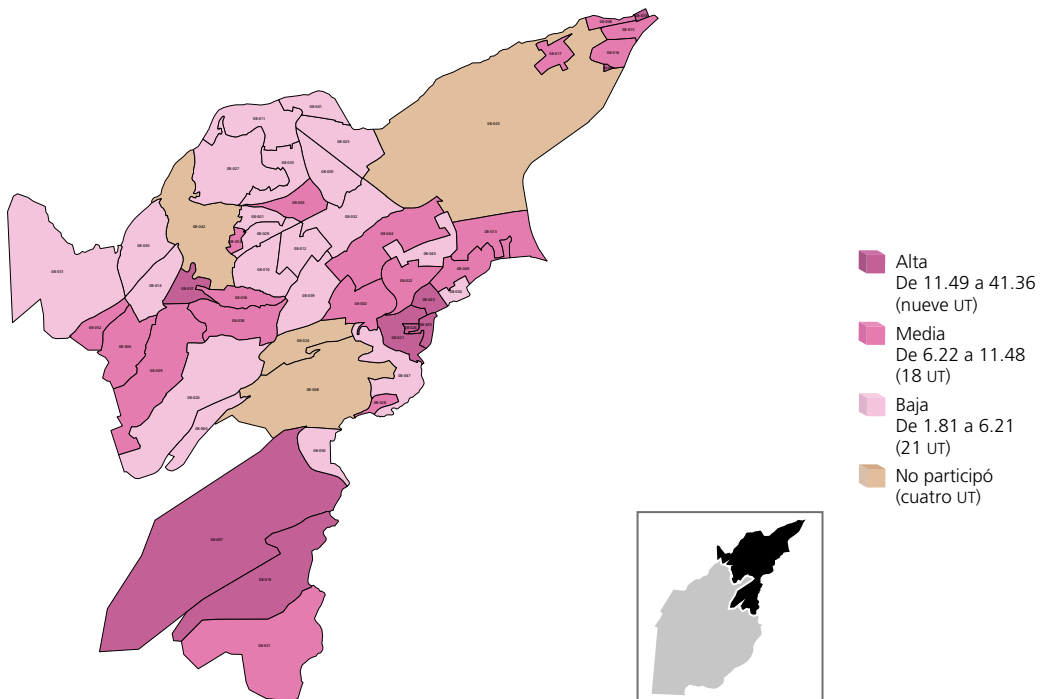
Ilustración 1. Lista nominal, total de opiniones y participación



Gráfica 1. Porcentaje de las opiniones por modalidad



Mapa 1. Nivel de participación en las unidades territoriales de la demarcación territorial



NOTA: Las unidades territoriales marcadas en beige en el mapa corresponden a los pueblos originarios en los que no se celebró la jornada consultiva, en cumplimiento del acuerdo IECM-ACU-CG-007-2023 del Consejo General del IECM. El mapa muestra únicamente la zona poblada de la demarcación territorial.

FUENTE: Elaborado por la DEOEYG con base en la lista nominal proporcionada por la DERFE-INE, con fecha de corte al 15 de marzo de 2023, e información obtenida del SINACC.

Tabla 1. Proyectos registrados y dictaminados como viables, según rubro, por unidad territorial

Clave y nombre de la UT y distrito electoral local al que pertenece	Proyectos registrados viables	Proyectos viables							Otros
		A. Mejoramiento de espacios públicos	B. Equipamiento e infraestructura urbana	C. Obras y servicios	D. Actividades recreativas	E. Actividades deportivas	F. Actividades culturales		
08-001, Atacaxco, 33	7	3	4	-	-	-	-	-	
08-002, Barranca Seca, 33	10	-	8	2	-	-	-	-	
08-003, Barros Sierra, 33	7	-	6	1	-	-	-	-	
08-004, Cazulco (Barr.), 33	2	-	1	1	-	-	-	-	
08-005, Cuauhtémoc, 33	13	1	10	2	-	-	-	-	
08-006, El Ermitaño, 33	9	1	8	-	-	-	-	-	
08-007, El Gavillero, 33	1	-	1	-	-	-	-	-	
08-008, Batán Viejo (El Maestro), 33	2	1	1	-	-	-	-	-	
08-009, El Ocotal, 33	6	-	4	2	-	-	-	-	
08-010, El Rosal, 33	12	-	10	2	-	-	-	-	
08-011, El Tanque, 33	11	-	9	2	-	-	-	-	
08-012, El Toro, 33	6	3	2	1	-	-	-	-	
08-013, Héroes de Padierna, 33	10	-	7	3	-	-	-	-	
08-014, Huayatla, 33	6	-	4	2	-	-	-	-	
08-015, Independencia Batán Norte (U. Hab.), 33	2	1	1	-	-	-	-	-	
08-016, Independencia Batán Sur (U. Hab.), 33	6	1	4	1	-	-	-	-	
08-017, Independencia San Ramón (U. Hab.), 33	5	2	1	2	-	-	-	-	
08-018, INFONAVIT (U. Hab.), 33	1	-	-	1	-	-	-	-	
08-019, Ixtlahualtongo, 33	1	-	-	-	-	-	-	1	
08-020, La Carbonera, 33	5	1	3	1	-	-	-	-	
08-021, La Concepción, 33	5	-	4	1	-	-	-	-	
08-022, La Cruz, 33	14	-	12	2	-	-	-	-	
08-023, La Guadalupe, 33	4	-	4	-	-	-	-	-	
08-025, La Malinche, 33	6	1	4	1	-	-	-	-	
08-026, Las Calles (Barr.), 33	1	-	1	-	-	-	-	-	
08-027, Las Cruces, 33	16	3	9	3	-	-	-	1	
08-028, Las Huertas, 33	5	2	2	1	-	-	-	-	
08-029, Las Palmas, 33	4	-	3	1	-	-	-	-	
08-030, Lomas de San Bernabé, 33	5	-	3	2	-	-	-	-	
08-031, Lomas de San Bernabé (Ampl.), 33	9	-	7	2	-	-	-	-	
08-032, Lomas Quebradas, 33	5	-	4	1	-	-	-	-	
08-033, Los Padres, 33	9	-	8	1	-	-	-	-	
08-034, Pedregal 2 (Conj. Hab.), 33	3	-	2	1	-	-	-	-	
08-035, Plazuela del Pedregal, 33	4	1	2	1	-	-	-	-	
08-036, Potrerillo, 33	7	1	4	2	-	-	-	-	
08-037, Potrerillo (Ampl.), 33	9	-	8	1	-	-	-	-	
08-038, Pueblo Nuevo Alto, 33	7	2	3	2	-	-	-	-	
08-039, Pueblo Nuevo Bajo, 33	4	-	3	1	-	-	-	-	
08-040, Puente Sierra, 33	2	-	-	2	-	-	-	-	
08-041, San Bartolo Ameyalco, 33	4	-	4	-	-	-	-	-	
08-043, San Francisco, 33	4	-	3	1	-	-	-	-	
08-044, San Francisco (Barr.), 33	11	-	10	1	-	-	-	-	
08-047, San Nicolás Totolapan, 33	5	1	3	1	-	-	-	-	
08-049, Santa Teresa, 33	11	1	8	2	-	-	-	-	
08-050, Subestación, 33	3	-	1	2	-	-	-	-	
08-051, Tierra Colorada, 33	3	-	3	-	-	-	-	-	
08-052, Tierra Unida, 33	7	1	4	2	-	-	-	-	
08-053, Vista Hermosa, 33	5	1	4	-	-	-	-	-	
Total por rubro	294	28	207	57	0	0	0	2	
		294							






FUENTE: Elaborado por la DEOEYG con base en la información obtenida del SIPROE.

Tabla 2. Proyectos registrados y dictaminados como no viables, según rubro, por unidad territorial

Clave y nombre de la UT y distrito electoral local al que pertenece	Proyectos registrados no viables	Proyectos no viables						
		A. Mejoramiento de espacios públicos	B. Equipamiento e infraestructura urbana	C. Obras y servicios	D. Actividades recreativas	E. Actividades deportivas	F. Actividades culturales	Otros
08-001, Atacaxco, 33	3	-	1	1	1	-	-	-
08-002, Barranca Seca, 33	2	1	1	-	-	-	-	-
08-003, Barros Sierra, 33	5	1	1	2	1	-	-	-
08-004, Cazulco (Barr.), 33	7	1	5	-	1	-	-	-
08-005, Cuauhtémoc, 33	7	3	4	-	-	-	-	-
08-006, El Ermitaño, 33	7	-	2	5	-	-	-	-
08-007, El Gavillero, 33	9	1	6	2	-	-	-	-
08-008, Batán Viejo (El Maestro), 33	9	-	6	3	-	-	-	-
08-009, El Ocotil, 33	9	2	2	5	-	-	-	-
08-010, El Rosal, 33	8	1	1	6	-	-	-	-
08-011, El Tanque, 33	10	2	2	3	2	-	-	1
08-012, El Toro, 33	4	1	1	-	-	-	-	2
08-013, Héroes de Padierna, 33	7	1	3	1	-	-	-	2
08-014, Huayatla, 33	2	-	1	1	-	-	-	-
08-015, Independencia Batán Norte (U. Hab.), 33	3	-	-	3	-	-	-	-
08-016, Independencia Batán Sur (U. Hab.), 33	0	-	-	-	-	-	-	-
08-017, Independencia San Ramón (U. Hab.), 33	5	1	1	3	-	-	-	-
08-018, INFONAVIT (U. Hab.), 33	3	-	-	3	-	-	-	-
08-019, Ixtlahualtongo, 33	7	-	2	4	-	-	-	1
08-020, La Carbonera, 33	1	-	-	1	-	-	-	-
08-021, La Concepción, 33	5	2	2	1	-	-	-	-
08-022, La Cruz, 33	6	1	2	2	-	-	-	1
08-023, La Guadalupe, 33	3	1	-	2	-	-	-	-
08-025, La Malinche, 33	7	2	1	3	-	-	-	1
08-026, Las Calles (Barr.), 33	3	2	-	1	-	-	-	-
08-027, Las Cruces, 33	9	1	-	5	1	-	-	2
08-028, Las Huertas, 33	0	-	-	-	-	-	-	-
08-029, Las Palmas, 33	4	2	1	1	-	-	-	-
08-030, Lomas de San Bernabé, 33	11	-	5	5	-	-	-	1
08-031, Lomas de San Bernabé (Ampl.), 33	5	1	-	4	-	-	-	-
08-032, Lomas Quebradas, 33	5	1	3	1	-	-	-	-
08-033, Los Padres, 33	5	1	2	1	-	-	-	1
08-034, Pedregal 2 (Conj. Hab.), 33	1	-	-	1	-	-	-	-
08-035, Plazuela del Pedregal, 33	2	2	-	-	-	-	-	-
08-036, Potrerillo, 33	5	1	-	4	-	-	-	-
08-037, Potrerillo (Ampl.), 33	2	-	-	2	-	-	-	-
08-038, Pueblo Nuevo Alto, 33	6	-	3	3	-	-	-	-
08-039, Pueblo Nuevo Bajo, 33	12	-	7	3	-	-	2	-
08-040, Puente Sierra, 33	2	-	2	-	-	-	-	-
08-041, San Bartolo Ameyalco, 33	12	4	2	4	-	-	-	2
08-043, San Francisco, 33	5	1	2	1	-	-	-	1
08-044, San Francisco (Barr.), 33	13	4	4	5	-	-	-	-
08-047, San Nicolás Totolapan, 33	4	-	2	2	-	-	-	-
08-049, Santa Teresa, 33	5	-	1	3	-	-	-	1
08-050, Subestación, 33	2	-	1	-	-	-	-	1
08-051, Tierra Colorada, 33	6	1	1	3	-	-	-	1
08-052, Tierra Unida, 33	5	-	3	2	-	-	-	-
08-053, Vista Hermosa, 33	0	-	-	-	-	-	-	-
Total por rubro	253	42	83	102	6	0	2	18
		253						

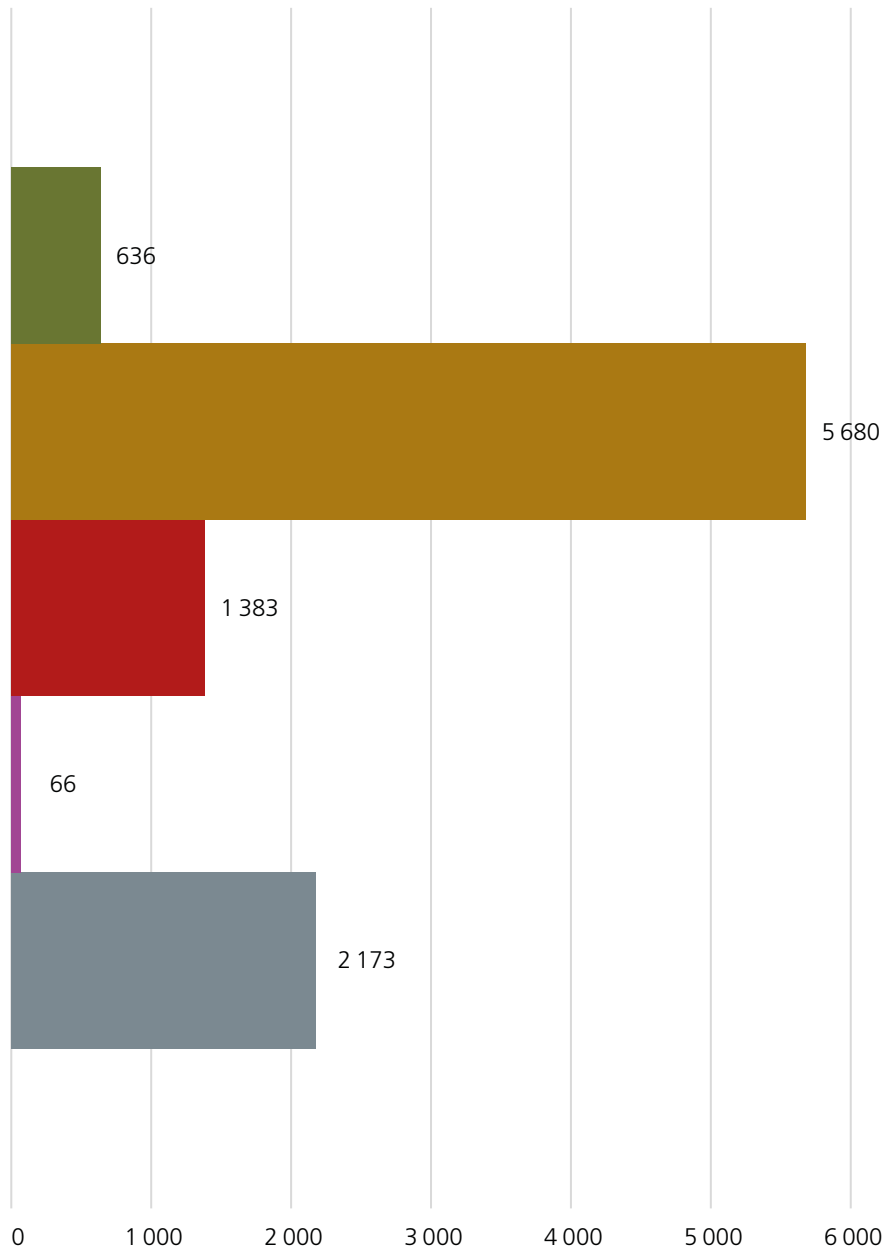
FUENTE: Elaborado por la DEOEGY con base en la información obtenida del SIPROE.

Tabla 3. Opiniones emitidas por rubros y proyectos

Rubros y proyectos	Opiniones emitidas	%
	9938	100
 A. Mejoramiento de espacios públicos	636	6.40
A.1 Adecuación y/o mejoramiento de espacios públicos	580	5.84
A.3 Áreas verdes e impacto ambiental	56	0.56
B. Equipamiento e infraestructura urbana	5680	57.15
 B.1 Alcantarillado y drenaje	276	2.78
B.2 Guarniciones y banquetas	625	6.29
B.3 Mejoramiento y reparación de vialidades	3380	34.01
B.4 Infraestructura para personas discapacitadas	88	0.88
B.5 Balizamiento, nomenclatura y señalización	14	0.14
B.6 Red hidráulica	733	7.38
B.7 Escalinatas y puentes peatonales	11	0.11
B.8 Prevención del delito	553	5.56
 C. Obras y servicios	1383	13.92
C.2 Pasamanos y barandales	1	0.01
C.3 Mejoramiento de entornos habitacionales	43	0.43
C.4 Servicios urbanos brindados por las autoridades locales	1101	11.08
C.5 Construcción de espacios públicos	238	2.40
 Otros	66	0.66
 Opiniones nulas	2173	21.87

FUENTE: Elaborado por la DEOBYG con base en la información obtenida del SIVACC.

Gráfica 2. Opiniones emitidas por rubros en la demarcación territorial



- A. Mejoramiento de espacios públicos
- B. Equipamiento e infraestructura urbana
- C. Obras y servicios
- Otros
- Opiniones nulas

FUENTE: Elaborado por la DEOEyG con base en la información obtenida del SIVACC.

Tabla 4. Resultados según rubro, proyecto y modalidad de opinión, por unidad territorial

Clave y nombre de la UT y distrito electoral local al que pertenece	A. Mejoramiento de espacios públicos		B. Equipamiento e infraestructura urbana								C. Obras y servicios				Otros	Opiniones nulas	
	A.1	A.3	B.1	B.2	B.3	B.4	B.5	B.6	B.7	B.8	C.2	C.3	C.4	C.5			
08-001, Atacaxco, 33	10	-	-	-	-	-	-	-	30	-	20	-	-	-	-	-	5
08-002, Barranca Seca, 33	-	-	9	-	260	-	-	69	-	-	-	-	43	-	-	-	66
08-003, Barros Sierra, 33	-	-	-	94	52	-	-	-	-	-	-	-	17	-	-	-	80
08-004, Cazulco (Barr.), 33	-	-	-	-	-	-	-	47	-	-	-	-	7	-	-	-	11
08-005, Cuauhtémoc, 33	11	-	-	38	75	-	-	-	-	37	-	-	36	-	-	-	51
08-006, El Ermitaño, 33	25	-	-	-	300	-	-	-	2	30	-	-	-	-	-	-	63
08-007, El Gavillero, 33	-	-	-	-	97	-	-	-	-	-	-	-	-	-	-	-	265
08-008, Batán Viejo (El Maestro), 33	-	23	10	-	-	-	-	-	-	-	-	-	-	-	-	-	29
08-009, El Ocotal, 33	-	-	41	-	122	-	-	206	-	-	-	-	-	228	-	-	151
08-010, El Rosal, 33	-	-	-	4	107	-	-	-	-	55	-	-	5	-	-	-	3
08-011, El Tanque, 33	-	-	-	-	131	-	-	-	-	54	-	-	38	-	-	-	40
08-012, El Toro, 33	38	-	-	52	8	-	-	-	-	-	-	-	5	-	-	-	7
08-013, Héroes de Padierna, 33	-	-	-	6	180	-	-	-	-	41	-	-	85	-	-	-	49
08-014, Huaytla, 33	-	-	44	33	30	-	-	-	-	-	-	-	60	-	-	-	59
08-015, Independencia Batán Norte (U. Hab.), 33	17	-	-	-	-	-	-	69	-	-	-	-	-	-	-	-	15
08-016, Independencia Batán Sur (U. Hab.), 33	-	33	1	-	21	-	-	35	-	-	-	1	-	-	-	-	3
08-017, Independencia San Ramón (U. Hab.), 33	24	-	-	-	-	3	-	-	-	-	-	-	199	-	-	-	8
08-018, INFONAVIT (U. Hab.), 33	-	-	-	-	-	-	-	-	-	-	-	38	-	-	-	-	1
08-019, Ixtlahualtongo, 33	-	-	-	-	-	-	-	-	-	-	-	-	-	-	-	61	187
08-020, La Carbonera, 33	30	-	-	39	73	-	-	-	-	-	-	-	18	-	-	-	15
08-021, La Concepción, 33	-	-	-	33	30	71	-	-	-	-	-	-	54	-	-	-	19
08-022, La Cruz, 33	-	-	9	-	261	-	-	-	-	-	-	-	16	-	-	-	21
08-023, La Guadalupe, 33	-	-	-	72	26	-	-	38	-	-	-	-	-	-	-	-	78
08-025, La Malinche, 33	19	-	-	45	69	-	-	-	-	62	-	-	26	-	-	-	49
08-026, Las Calles (Barr.), 33	-	-	-	-	-	-	-	58	-	-	-	-	-	-	-	-	22
08-027, Las Cruces, 33	161	-	42	-	110	-	-	-	9	37	-	-	15	10	5	-	76
08-028, Las Huertas, 33	23	-	-	-	29	-	-	-	-	-	-	-	6	-	-	-	1
08-029, Las Palmas, 33	-	-	-	49	-	-	-	-	-	32	-	-	28	-	-	-	10
08-030, Lomas de San Bernabé, 33	-	-	-	77	51	-	-	-	-	-	-	-	84	-	-	-	31

(Continúa)

Tabla 4. Resultados según rubro, proyecto y modalidad de opinión, por unidad territorial

Clave y nombre de la UT y distrito electoral local al que pertenece	Total de opiniones emitidas					Lista nominal	Participación (%)	Nombre del proyecto específico ganador
	MRVYO	%	SEI	%	Total			
08-001, Atacaxco, 33	64	98.46	1	1.54	65	1410	4.61	Proyecto c. Olac
08-002, Barranca Seca, 33	439	98.21	8	1.79	447	4326	10.33	Caminando sin tropezar por Ixtlahuaca
08-003, Barros Sierra, 33	242	99.59	1	0.41	243	3841	6.33	Repavimentación de las calles: cda. de Pino, priv. Ignacio Allende, ción. Margaritas y cda. Pensamiento
08-004, Cazulco (Barr.), 33	65	100	0	0	65	1517	4.28	Agua para Cazulco 2a y 3a fase
08-005, Cuauhtémoc, 33	244	98.39	4	1.61	248	5554	4.47	Va por nuestra UT Cuauhtémoc Progreso 2023
08-006, El Ermitaño, 33	418	99.52	2	0.48	420	4134	10.16	Repavimentación y rehabilitación de ductos de drenaje y agua potable
08-007, El Gavillero, 33	362	100	0	0	362	2566	14.11	Adoquinado en mi calle
08-008, Batán Viejo (El Maestro), 33	62	100	0	0	62	600	10.33	Muros verdes en el parquecito y rehabilitación de la lonaria
08-009, El Ocotál, 33	661	88.37	87	11.63	748	7446	10.05	Rehabilitación de la red hidráulica (Cerro de Las Palomas y paso del Gavilán)
08-010, El Rosal, 33	172	98.85	2	1.15	174	6591	2.64	Estanislao Martínez sin baches
08-011, El Tanque, 33	255	96.96	8	3.04	263	9532	2.76	Cambio de red hidráulica
08-012, El Toro, 33	110	100	0	0	110	3504	3.14	Banquetas dándole vida a los árboles etapa 2
08-013, Héroes de Padierna, 33	351	97.23	10	2.77	361	4432	8.15	Instalación de luminarias autosustentables (solares) en exterior de domicilios
08-014, Huayatlá, 33	222	98.23	4	1.77	226	3737	6.05	Construcción y rehabilitación integral 5ta cda. Vicente Guerrero
08-015, Independencia Batán Norte (U. Hab.), 33	100	99.01	1	0.99	101	1556	6.49	Continuación de la sustitución de la tubería de agua de riego
08-016, Independencia Batán Sur (U. Hab.), 33	91	96.81	3	3.19	94	1328	7.08	Continuación de la reparación de la tubería del sistema de red hidráulica para agua de riego
08-017, Independencia San Ramón (U. Hab.), 33	232	99.15	2	0.85	234	2522	9.28	Cambio de luminarias y registros
08-018, INFONAVIT (U. Hab.), 33	39	100	0	0	39	196	19.90	Automatización de reja de entrada vehicular e iluminación
08-019, Ixtlahualtongo, 33	248	100	0	0	248	1321	18.77	Continuación rehabilitación y adecuación del centro comunitario y de salud
08-020, La Carbonera, 33	174	99.43	1	0.57	175	4735	3.70	Concreto hidráulico estampado
08-021, La Concepción, 33	206	99.52	1	0.48	207	1622	12.76	Un mundo para nosotros
08-022, La Cruz, 33	302	98.37	5	1.63	307	4250	7.22	Cambio de drenaje y red de agua potable en Nogal y cda. 2a cda. de Nogal
08-023, La Guadalupe, 33	214	100	0	0	214	1451	14.75	Reconstrucción de banquetas que estén en mal estado en toda la UT
08-025, La Malinche, 33	269	99.63	1	0.37	270	8934	3.02	Concreto hidráulico para barranca Malinche (barranca Mariposa)
08-026, Las Calles (Barr.), 33	80	100	0	0	80	451	17.74	Cambio de tubería de drenaje y ductos de agua potable en 2a y 3a c. de Contreras
08-027, Las Cruces, 33	461	99.14	4	0.86	465	9290	5.01	Caminando seguro
08-028, Las Huertas, 33	59	100	0	0	59	683	8.64	Adoquinado y nivelación de las cdas. Durazno y Chabacano
08-029, Las Palmas, 33	117	98.32	2	1.68	119	2446	4.87	Banquetas para Fresnillo, Hidalgo, Palmera Datilera
08-030, Lomas de San Bernabé, 33	241	99.18	2	0.82	243	6831	3.56	Caminito de astilleros

(Continúa)

Tabla 4. Resultados según rubro, proyecto y modalidad de opinión, por unidad territorial

Clave y nombre de la UT y distrito electoral local al que pertenece	A. Mejoramiento de espacios públicos		B. Equipamiento e infraestructura urbana								C. Obras y servicios				Otros	Opiniones nulas
	A.1	A.3	B.1	B.2	B.3	B.4	B.5	B.6	B.7	B.8	C.2	C.3	C.4	C.5		
08-031, Lomas de San Bernabé (Ampl.), 33	-	-	5	10	75	-	-	-	-	11	-	-	7	-	-	5
08-032, Lomas Quebradas, 33	-	-	-	18	70	-	-	-	-	-	-	-	1	-	-	20
08-033, Los Padres, 33	-	-	17	25	143	14	-	-	-	43	-	-	8	-	-	46
08-034, Pedregal 2 (Conj. Hab.), 33	-	-	-	-	5	-	-	31	-	-	-	-	3	-	-	0
08-035, Plazuela del Pedregal, 33	29	-	-	-	5	-	-	92	-	-	-	-	19	-	-	15
08-036, Potrerillo, 33	20	-	25	-	105	-	-	-	-	-	-	-	30	-	-	41
08-037, Potrerillo (Ampl.), 33	-	-	-	-	166	-	-	-	-	3	-	-	22	-	-	10
08-038, Pueblo Nuevo Alto, 33	58	-	12	-	36	-	-	-	-	64	-	-	105	-	-	77
08-039, Pueblo Nuevo Bajo, 33	-	-	-	27	29	-	-	-	-	-	-	-	42	-	-	14
08-040, Puente Sierra, 33	-	-	-	-	-	-	-	-	-	-	-	4	1	-	-	62
08-041, San Bartolo Ameyalco, 33	-	-	-	-	73	-	-	49	-	-	-	-	-	-	-	77
08-043, San Francisco, 33	-	-	-	-	15	-	-	-	-	28	-	-	6	-	-	22
08-044, San Francisco (Barr.), 33	-	-	11	-	158	-	14	-	-	36	-	-	14	-	-	23
08-047, San Nicolás Totolapan, 33	26	-	-	-	25	-	-	-	-	-	-	-	26	-	-	5
08-049, Santa Teresa, 33	24	-	8	3	118	-	-	-	-	-	1	-	36	-	-	50
08-050, Subestación, 33	-	-	-	-	6	-	-	-	-	-	-	-	17	-	-	3
08-051, Tierra Colorada, 33	-	-	-	-	248	-	-	-	-	-	-	-	-	-	-	129
08-052, Tierra Unida, 33	47	-	16	-	28	-	-	-	-	-	-	-	22	-	-	139
08-053, Vista Hermosa, 33	18	-	26	-	43	-	-	9	-	-	-	-	-	-	-	20
Total	580	56	276	625	3 380	88	14	733	11	553	1	43	1 101	238	66	2 173
Total por rubro	636		5 680								1 383				66	2 173

(Continúa)

Tabla 4. Resultados según rubro, proyecto y modalidad de opinión, por unidad territorial

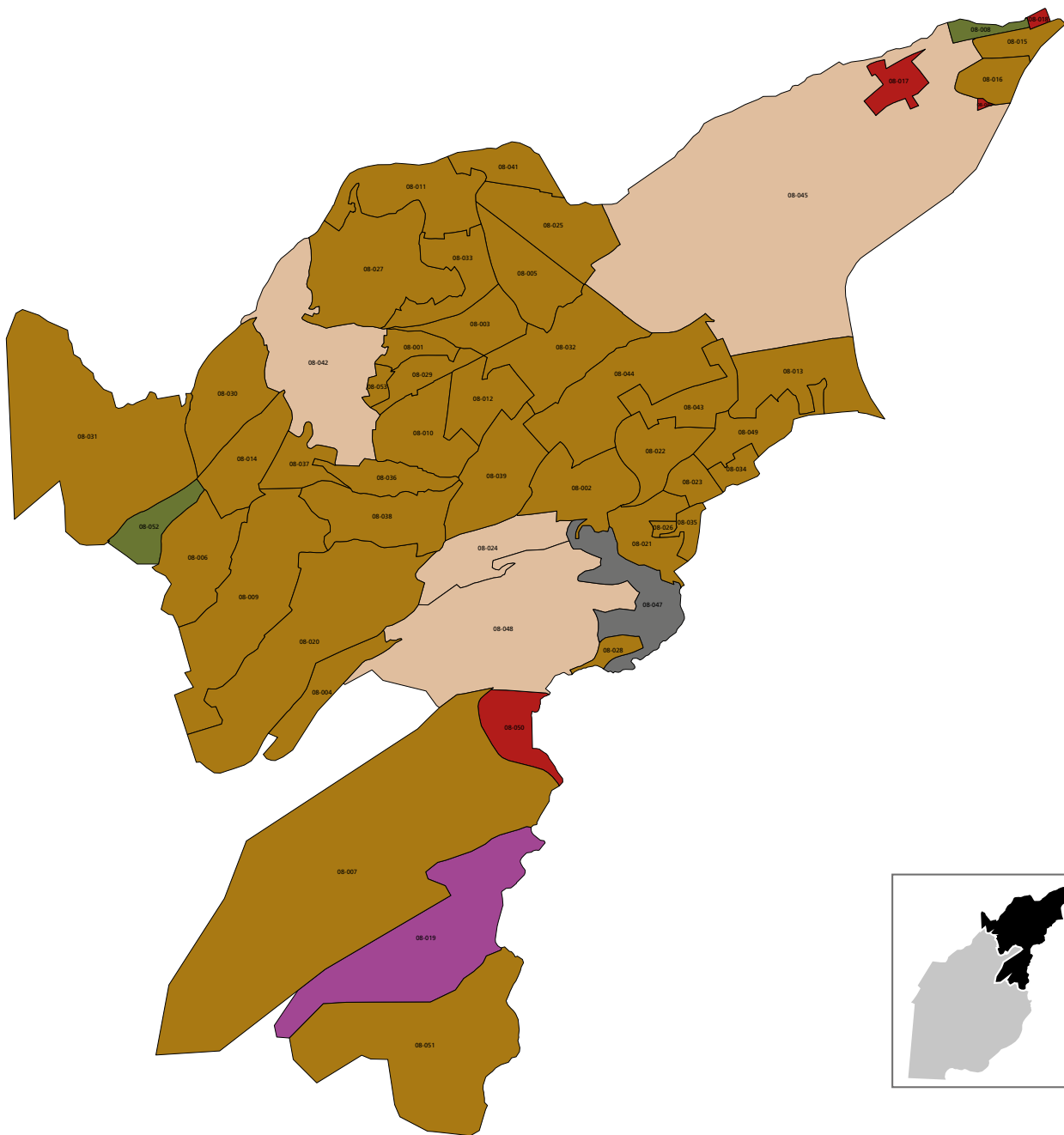
(Concluye)

Clave y nombre de la UT y distrito electoral local al que pertenece	Total de opiniones emitidas					Lista nominal	Participación (%)	Nombre del proyecto específico ganador
	MRVYO	%	SEI	%	Total			
08-031, Lomas de San Bernabé (Ampl.), 33	113	100	0	0	113	4745	2.38	Reencarpentamiento cda. Río Tehuantepec, entre Tenango y Río Lerma
08-032, Lomas Quebradas, 33	101	92.66	8	7.34	109	3964	2.75	Repavimentando nuestras calles: Santiago, Amapola, Nardo y Nube
08-033, Los Padres, 33	292	98.65	4	1.35	296	5788	5.11	Calles dignas en la UT Los Padres
08-034, Pedregal 2 (Conj. Hab.), 33	39	100	0	0	39	699	5.58	Eliminación de fugas de agua en cisterna, modernización y optimización del sistema de bombeo y reemplazo de la red de tuberías (2a etapa)
08-035, Plazuela del Pedregal, 33	160	100	0	0	160	634	25.24	Juanito chulo
08-036, Potrerillo, 33	221	100	0	0	221	2660	8.31	Reencarpentamiento hidráulico en la c. 5 de mayo de cda. Independencia hasta cda. 5 de mayo en la UT Potrerillo
08-037, Potrerillo (Ampl.), 33	197	98.01	4	1.99	201	1660	12.11	Concreto hidráulico
08-038, Pueblo Nuevo Alto, 33	350	99.43	2	0.57	352	5518	6.38	Rehabilitación de cda. Tanque y c. Tanque
08-039, Pueblo Nuevo Bajo, 33	112	100	0	0	112	3208	3.49	Luminarias solares
08-040, Puente Sierra, 33	67	100	0	0	67	162	41.36	Pintura de fachadas en Puente Sierra
08-041, San Bartolo Ameyalco, 33	191	95.98	8	4.02	199	4115	4.84	Repavimentación Ocote
08-043, San Francisco, 33	71	100	0	0	71	3286	2.16	Barrio seguro Francisco
08-044, San Francisco (Barr.), 33	242	94.53	14	5.47	256	4060	6.31	Repavimentación y adocreto digno en cón. del Prado
08-047, San Nicolás Totolapan, 33	79	96.34	3	3.66	82	2733	3	Iluminación sobre la ciclo pista (desde Gral. Mariano Matamoros hasta cón Higuera)
08-049, Santa Teresa, 33	239	99.58	1	0.42	240	2169	11.07	Adoquinar c. Teocalli
08-050, Subestación, 33	26	100	0	0	26	1433	1.81	Luminarias solares tipo led en cda. Fresno, Peral (cda. Los Perales), Jacarandas, cda. Pingüicas, Nogal, cam. al Túnel, cda. Nogal y cda. 1° subestación
08-051, Tierra Colorada, 33	375	99.47	2	0.53	377	4514	8.35	Por un caminar más sólido T.C. primera etapa
08-052, Tierra Unida, 33	252	100	0	0	252	2886	8.73	Rehabilitación de canchas deportivas
08-053, Vista Hermosa, 33	114	98.28	2	1.72	116	1516	7.65	Rehabilitación del and. Paloma Roquiza b
La Magdalena Contreras	9741	98.02	197	1.98	9938	162556	6.11	

NOTA: La UT El Rosal, con clave 08-010, resaltada en color lila, fue la única UT que celebró jornada extraordinaria.

FUENTE: Elaborado por la DEOEYG con base en la lista nominal proporcionada por la DERFE-INE, con fecha de corte al 15 de marzo de 2023, e información obtenida del SVACC.

Mapa 2. Rubro con mayor número de opiniones en las unidades territoriales de la demarcación territorial



- A. Mejoramiento de espacios públicos (dos UT)
- B. Equipamiento e infraestructura urbana (40 UT)
- C. Obras y servicios (cuatro UT)

- Otros (una UT)
- Empate A. Mejoramiento de espacios públicos/ C. Obras y servicios (una UT)
- No participó (cuatro UT)

NOTA: Los rubros ganadores aquí representados derivan de la organización relativa a los códigos en donde se colocan los proyectos específicos. Las unidades territoriales marcadas en beige en el mapa corresponden a los pueblos originarios en los que no se celebró la jornada consultiva, en cumplimiento del acuerdo IECM-ACU-CG-007-2023 del Consejo General del IECM. El mapa muestra únicamente la zona poblada de la demarcación territorial.

FUENTE: Elaborado por la DEOEG con base en las opiniones emitidas en la CPP 2023.

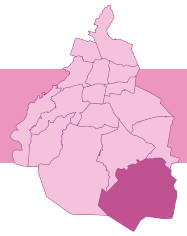
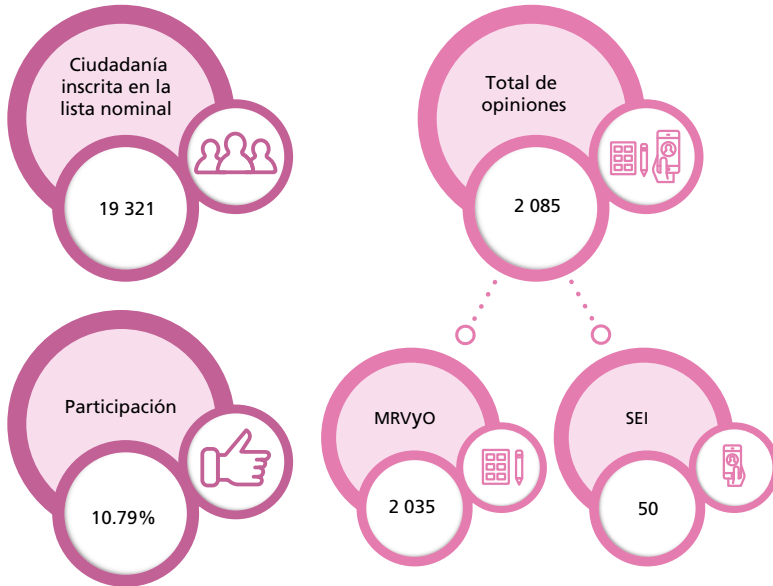


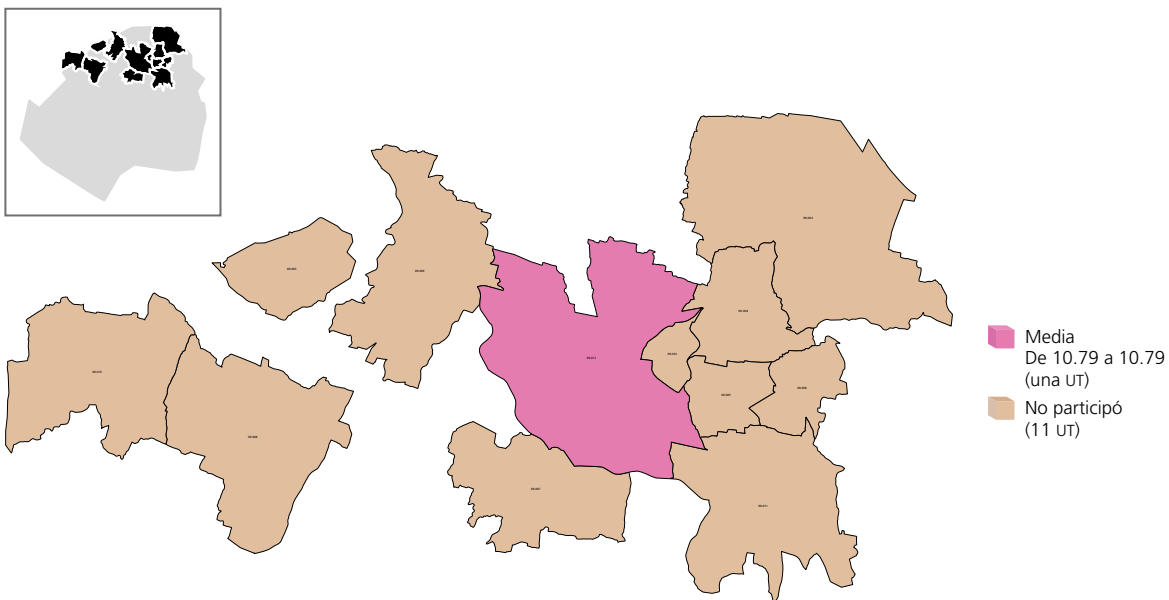
Ilustración 1. Lista nominal, total de opiniones y participación



Gráfica 1. Porcentaje de las opiniones por modalidad



Mapa 1. Nivel de participación en las unidades territoriales de la demarcación territorial



NOTA: Las unidades territoriales marcadas en beige en el mapa corresponden a los pueblos originarios en los que no se celebró la jornada consultiva, en cumplimiento del acuerdo IECM-ACU-CG-007-2023 del Consejo General del IECM. El mapa muestra únicamente la zona poblada de la demarcación territorial.

FUENTE: Elaborado por la DEOEYG con base en la lista nominal proporcionada por la DERFE-INE, con fecha de corte al 15 de marzo de 2023 e información obtenida del SIVACC.

Tabla 1. Proyectos registrados y dictaminados como viables, según rubro, por unidad territorial







Clave y nombre de la UT y distrito electoral local al que pertenece	Proyectos registrados viables	Proyectos viables						
		A. Mejoramiento de espacios públicos	B. Equipamiento e infraestructura urbana	C. Obras y servicios	D. Actividades recreativas	E. Actividades deportivas	F. Actividades culturales	Otros
09-012, Villa Milpa Alta (Pblo.), 07	9	3	1	1	-	-	1	3
Total por rubro	9	3	1	1	0	0	1	3
		9						

Tabla 2. Proyectos registrados y dictaminados como no viables, según rubro, por unidad territorial

Clave y nombre de la UT y distrito electoral local al que pertenece	Proyectos registrados no viables	Proyectos no viables						
		A. Mejoramiento de espacios públicos	B. Equipamiento e infraestructura urbana	C. Obras y servicios	D. Actividades recreativas	E. Actividades deportivas	F. Actividades culturales	Otros
09-012, Villa Milpa Alta (Pblo.), 07	7	-	2	1	-	-	-	4
Total por rubro	7	0	2	1	0	0	0	4
		7						

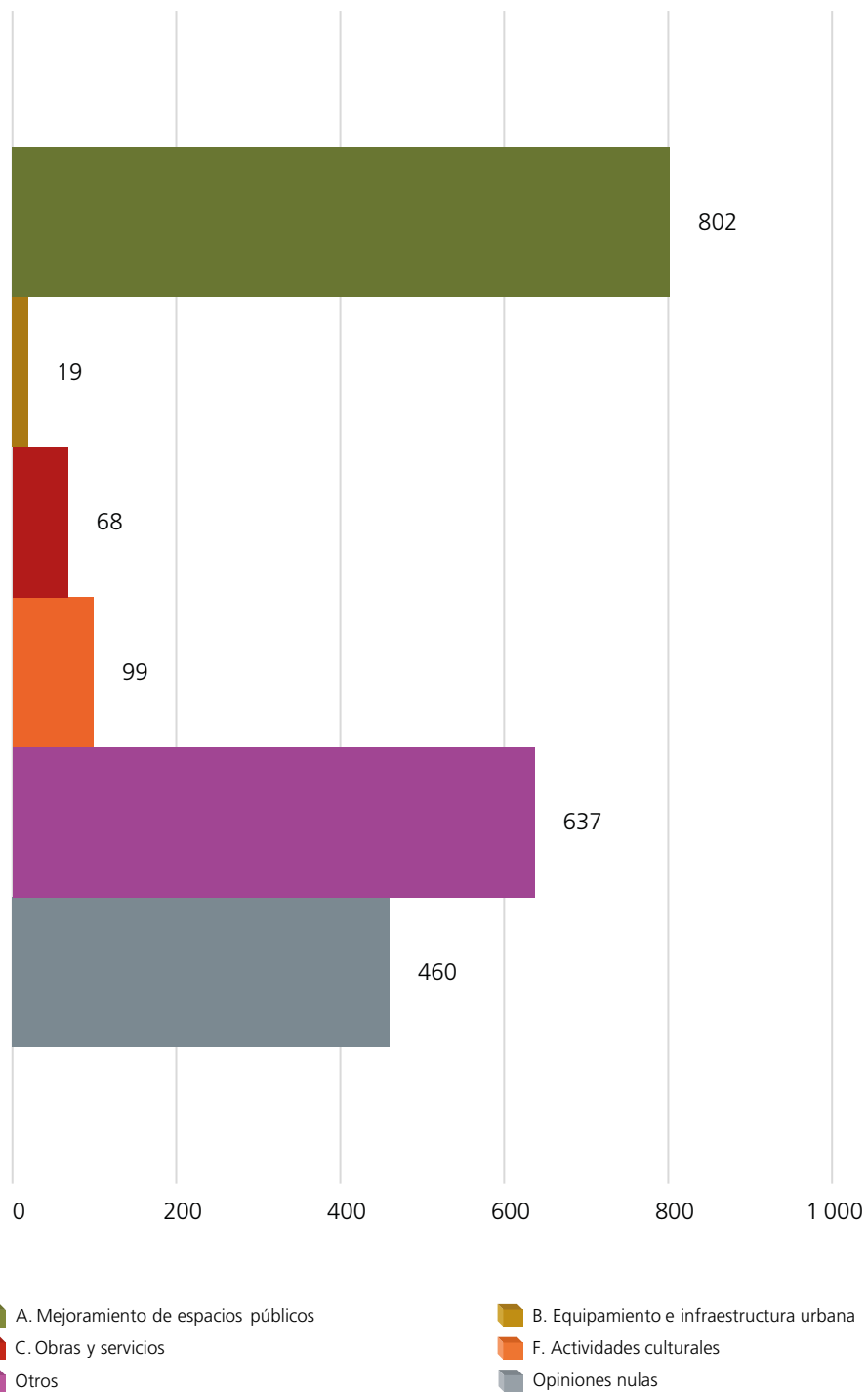
FUENTE: Elaborado por la DEOEYG con base en la información obtenida del SIPROE.

Tabla 3. Opiniones emitidas por rubros y proyectos

Rubros y proyectos	Opiniones emitidas	%
	2 085	100
 A. Mejoramiento de espacios públicos	802	38.47
A.1 Adecuación y/o mejoramiento de espacios públicos	802	38.47
 B. Equipamiento e infraestructura urbana	19	0.91
B.5 Balizamiento, nomenclatura y señalización	19	0.91
 C. Obras y servicios	68	3.26
C.1 Muros de contención y/o rejas perimetrales	68	3.26
 F. Actividades culturales	99	4.75
F.1 Promoción de actividades socioculturales	99	4.75
 Otros	637	30.55
 Opiniones nulas	460	22.06

FUENTE: Elaborado por la DEOEYG con base en la información obtenida del SIVACC.

Gráfica 2. Opiniones emitidas por rubros en la demarcación territorial



FUENTE: Elaborado por la DEOEYG con base en la información obtenida del SIVACC.

Tabla 4. Resultados según rubro, proyecto y modalidad de opinión, por unidad territorial

Clave y nombre de la UT y distrito electoral local al que pertenece	A. Mejoramiento de espacios públicos	B. Equipamiento e infraestructura urbana	C. Obras y servicios	F. Actividades culturales	Otros	Opiniones nulas
	A.1	B.5	C.1	F.1		
09-012, Villa Milpa Alta (Pblo.), 07	802	19	68	99	637	460
Total por rubro	802	19	68	99	637	460

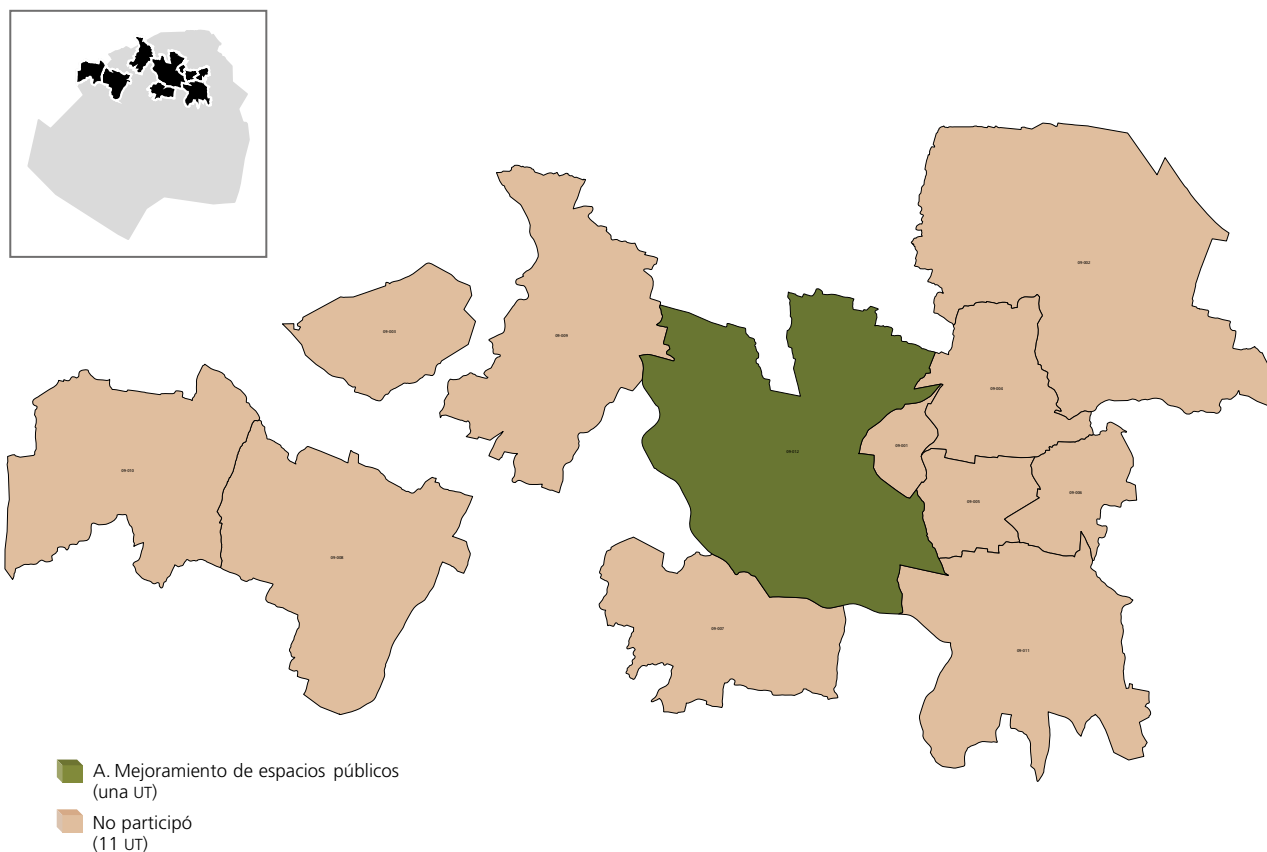
(Continúa)

(Concluye)

Clave y nombre de la UT y distrito electoral local al que pertenece	Total de opiniones emitidas					Lista nominal	Participación (%)	Nombre del proyecto específico ganador
	MRVYO	%	SEI	%	Total			
09-012, Villa Milpa Alta (Pblo.), 07	2035	97.60	50	2.40	2085	19321	10.79	Por un deportivo digno para Milpa Alta
Total por rubro	2035	97.60	50	2.40	2085	19321	10.79	

FUENTE: Elaborado por la DEOYEG con base en la lista nominal proporcionada por la DERFE-INE, con fecha de corte al 15 de marzo de 2023, e información obtenida del SVACC.

Mapa 2. Rubro con mayor número de opiniones en las unidades territoriales de la demarcación territorial



NOTA: Los rubros ganadores aquí representados derivan de la organización relativa a los códigos en donde se colocan los proyectos específicos. Las unidades territoriales marcadas en beige en el mapa corresponden a los pueblos originarios en los que no se celebró la jornada consultiva, en cumplimiento del acuerdo IECM-ACU-CG-007-2023 del Consejo General del IECM. El mapa muestra únicamente la zona poblada de la demarcación territorial.

FUENTE: Elaborado por la DEOYEG con base en las opiniones emitidas en la CPP 2023.

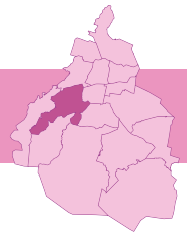
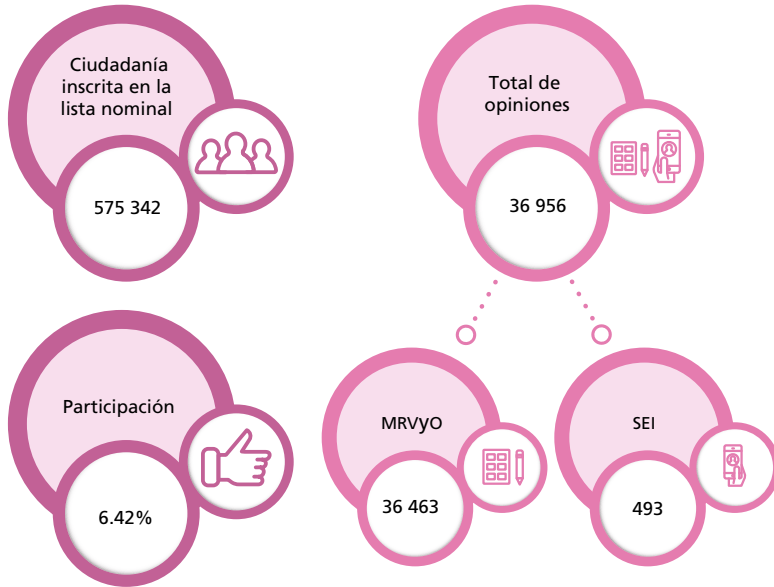


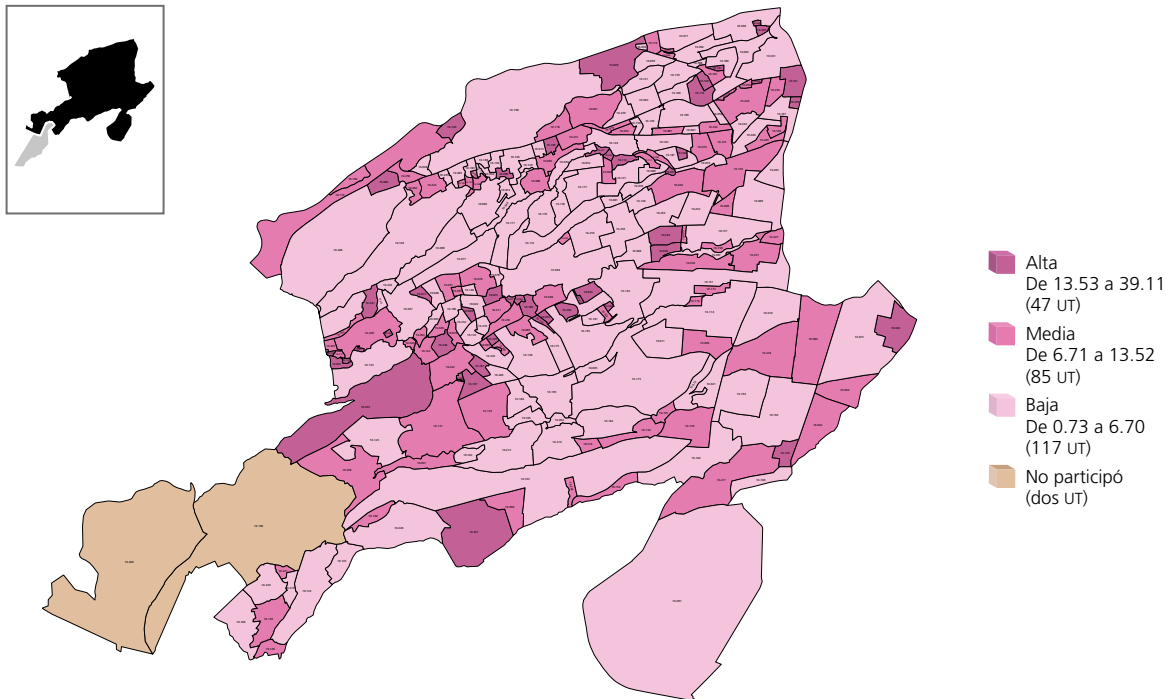
Ilustración 1. Lista nominal, total de opiniones y participación



Gráfica 1. Porcentaje de las opiniones por modalidad



Mapa 1. Nivel de participación en las unidades territoriales de la demarcación territorial



NOTA: Las unidades territoriales marcadas en beige en el mapa corresponden a los pueblos originarios en los que no se celebró la jornada consultiva, en cumplimiento del acuerdo IECM-ACU-CG-007-2023 del Consejo General del IECM. El mapa muestra únicamente la zona poblada de la demarcación territorial.

FUENTE: Elaborado por la DEOEYG con base en la lista nominal proporcionada por la DERFE-INE, con fecha de corte al 15 de marzo de 2023, e información obtenida del SINACC.

Tabla 1. Proyectos registrados y dictaminados como viables, según rubro, por unidad territorial

Clave y nombre de la UT y distrito electoral local al que pertenece	Proyectos registrados viables	Proyectos viables						
		A. Mejoramiento de espacios públicos	B. Equipamiento e infraestructura urbana	C. Obras y servicios	D. Actividades recreativas	E. Actividades deportivas	F. Actividades culturales	Otros
10-001, Abraham González, 18	4	-	3	1	-	-	-	-
10-002, Acueducto, 18	4	-	2	2	-	-	-	-
10-003, Acuilotla, 32	5	1	3	-	-	-	-	1
10-004, Hacienda de Guadalupe Chimalistac, 23	5	-	4	1	-	-	-	-
10-005, Águilas 3er Parque, 23	6	-	5	-	-	-	-	1
10-006, Águilas Pilares, 23	6	-	4	2	-	-	-	-
10-007, Alcantarilla, 23	4	-	4	-	-	-	-	-
10-008, Alfalfar, 18	4	-	4	-	-	-	-	-
10-009, Alfonso XIII, 18	10	4	4	2	-	-	-	-
10-010, Alpes, 23	3	1	1	1	-	-	-	-
10-011, Alpes (Ampl.), 23	4	1	2	-	-	-	-	1
10-013, La Mexicana (Ampl.), 32	5	-	3	2	-	-	-	-
10-014, Jalalpa (Ampl.), 32	2	-	2	-	-	-	-	-
10-015, Arboledas Politoco, 32	5	-	2	3	-	-	-	-
10-016, Arcos de Centenario, 23	3	-	3	-	-	-	-	-
10-017, Arturo Gámiz, 20	2	1	1	-	-	-	-	-
10-018, Arturo Martínez, 32	5	3	2	-	-	-	-	-
10-019, Arvide, 18	5	1	3	1	-	-	-	-
10-020, Atlamaxac, 20	2	-	2	-	-	-	-	-
10-021, Atlamaya, 23	6	1	4	1	-	-	-	-
10-022, Ave Real, 32	2	-	-	2	-	-	-	-
10-023, Ave Real (Ampl.), 32	4	2	1	1	-	-	-	-
10-024, Axotla, 23	6	-	3	3	-	-	-	-
10-025, Balcones de Cehuayo, 32	4	1	3	-	-	-	-	-
10-026, Barrio Norte, 32	14	2	11	1	-	-	-	-
10-027, Batallón de San Patricio (U. Hab.), 23	8	2	2	4	-	-	-	-
10-028, Bejero, 32	4	-	4	-	-	-	-	-
10-029, Belén de Las Flores, 32	6	1	3	2	-	-	-	-
10-030, Belén de Las Flores Sección Relleno, 18	3	-	3	-	-	-	-	-
10-031, Bella Vista, 18	6	-	4	1	-	-	-	1
10-032, Bonanza, 32	6	-	4	2	-	-	-	-
10-033, Bosques de Tarango, 20	16	2	9	5	-	-	-	-
10-034, Calzada Jalalpa, 32	6	1	3	2	-	-	-	-
10-035, Campo de Tiro Los Gamitos, 32	4	2	-	2	-	-	-	-
10-036, Cañada del Olivar (U. Hab.), 23	8	5	1	2	-	-	-	-
10-037, Canutillo (Aguascalientes), 32	3	1	1	1	-	-	-	-
10-038, Canutillo 3ra Sección, 32	5	-	1	4	-	-	-	-

(Continúa)

Tabla 1. Proyectos registrados y dictaminados como viables, según rubro, por unidad territorial

Clave y nombre de la UT y distrito electoral local al que pertenece	Proyectos registrados viables	Proyectos viables						
		A. Mejoramiento de espacios públicos	B. Equipamiento e infraestructura urbana	C. Obras y servicios	D. Actividades recreativas	E. Actividades deportivas	F. Actividades culturales	Otros
10-039, Canutillo Predio La Presa, 32	5	3	1	1	-	-	-	-
10-040, Carola (U. Hab.), 18	4	1	-	3	-	-	-	-
10-041, Cedro Chico, 20	3	1	-	2	-	-	-	-
10-042, Chimalistac, 23	8	2	5	1	-	-	-	-
10-043, Colinas de Tarango, 23	4	-	2	-	-	-	-	2
10-044, Colinas del Sur, 32	7	-	2	2	-	-	-	3
10-045, Conciencia Proletaria, 23	4	1	-	3	-	-	-	-
10-046, Cooperativa Cehuayo, 32	6	3	2	1	-	-	-	-
10-047, Corpus Christy, 32	5	-	2	3	-	-	-	-
10-048, Corpus Christy Ampl. Xocomecatla, 32	5	-	3	2	-	-	-	-
10-049, Cove, 18	2	-	1	1	-	-	-	-
10-050, Cristo Rey, 18	2	-	1	1	-	-	-	-
10-051, De Tarango (Rncda.), 23	2	-	2	-	-	-	-	-
10-052, Desarrollo Urbano, 32	12	4	2	6	-	-	-	-
10-053, Dos Ríos, 32	3	-	2	1	-	-	-	-
10-054, El Árbol, 32	2	-	-	2	-	-	-	-
10-055, El Batán, 20	6	-	2	4	-	-	-	-
10-056, El Bosque, 18	4	1	2	1	-	-	-	-
10-057, El Bosque 2da Sección (Ampl.), 18	3	-	2	1	-	-	-	-
10-058, El Bosque Sección Torres, 18	4	1	1	2	-	-	-	-
10-059, El Capulín, 18	9	1	4	4	-	-	-	-
10-060, El Capulín (Ampl.), 18	4	-	1	3	-	-	-	-
10-061, Boscoso (U. Hab.), 32	4	-	1	2	-	-	-	1
10-062, El Mirador, 23	6	-	4	2	-	-	-	-
10-063, El Paraíso, 32	7	1	3	3	-	-	-	-
10-064, El Pirú (Fracc.), 32	4	-	1	3	-	-	-	-
10-065, El Pirul, 32	9	-	7	2	-	-	-	-
10-066, El Pocito, 32	4	2	2	-	-	-	-	-
10-067, El Rodeo, 32	2	1	-	1	-	-	-	-
10-068, El Ruedo, 23	7	-	6	1	-	-	-	-
10-069, Emancipación del Pueblo (U. Hab.), 32	3	2	1	-	-	-	-	-
10-070, Estado de Hidalgo (Ampl.), 18	3	-	2	1	-	-	-	-
10-071, Estado de Hidalgo, 18	2	-	1	1	-	-	-	-
10-072, Flor de María, 23	5	-	5	-	-	-	-	-
10-073, Florida, 23	9	2	5	2	-	-	-	-
10-074, Francisco Villa, 18	4	1	-	2	-	-	-	1
10-075, Galeana, 32	2	-	1	1	-	-	-	-
10-076, Garcimarrero, 32	9	2	5	2	-	-	-	-

(Continúa)

Tabla 1. Proyectos registrados y dictaminados como viables, según rubro, por unidad territorial

Clave y nombre de la UT y distrito electoral local al que pertenece	Proyectos registrados viables	Proyectos viables						
		A. Mejoramiento de espacios públicos	B. Equipamiento e infraestructura urbana	C. Obras y servicios	D. Actividades recreativas	E. Actividades deportivas	F. Actividades culturales	Otros
10-077, Garcimarrero Norte, 32	6	1	2	3	-	-	-	-
10-078, Garcimarrero Reacomodo, 32	2	-	-	2	-	-	-	-
10-079, Golondrinas, 32	12	2	6	3	-	-	-	1
10-080, Golondrinas 1ra Sección, 32	11	4	6	1	-	-	-	-
10-081, Golondrinas 2da Sección, 32	4	1	2	1	-	-	-	-
10-082, Gral. A. Rosales, 32	4	-	3	1	-	-	-	-
10-083, Gral. C. A. Madrazo, 32	7	-	3	3	-	-	-	1
10-084, Guadalupe Inn, 23	5	1	3	1	-	-	-	-
10-085, Herón Proal, 23	6	-	3	3	-	-	-	-
10-086, Hogar y Redención, 23	6	1	4	1	-	-	-	-
10-087, Isidro Fabela, 18	6	1	4	1	-	-	-	-
10-088, Jalalpa, 32	5	-	4	1	-	-	-	-
10-089, Jalalpa El Grande, 32	15	2	9	4	-	-	-	-
10-090, Jalalpa Tepito, 32	6	-	4	2	-	-	-	-
10-091, Jardines del Pedregal, 23	5	1	2	2	-	-	-	-
10-092, José María Pino Suárez, 18	5	-	2	3	-	-	-	-
10-093, Juristas, 23	5	1	1	1	-	-	-	2
10-094, La Angostura, 23	4	2	1	1	-	-	-	-
10-095, La Araña, 32	3	-	2	1	-	-	-	-
10-096, La Cañada, 32	6	1	3	2	-	-	-	-
10-097, La Cascada, 23	4	-	2	2	-	-	-	-
10-098, La Cebada (Ampl.), 32	4	-	3	1	-	-	-	-
10-100, La Conchita, 18	5	2	3	-	-	-	-	-
10-101, La Herradura, 23	8	2	5	1	-	-	-	-
10-102, La Huerta, 32	5	1	2	2	-	-	-	-
10-103, La Joya, 18	7	-	6	1	-	-	-	-
10-104, La Loma, 32	4	-	3	1	-	-	-	-
10-105, La Martinica, 23	3	-	1	2	-	-	-	-
10-106, La Mexicana, 32	9	1	5	3	-	-	-	-
10-107, La Milagrosa, 23	7	-	3	4	-	-	-	-
10-108, La Otra Banda, 23	4	1	1	2	-	-	-	-
10-109, La Palmita, 32	7	-	5	2	-	-	-	-
10-110, La Pera Xochinahuac (U. Hab.), 23	4	1	2	1	-	-	-	-
10-111, La Presa, 32	3	1	1	1	-	-	-	-
10-112, La Presa Sección Hornos, 32	5	1	1	3	-	-	-	-
10-113, Ladera Grande o La Cebadita, 32	4	-	3	1	-	-	-	-
10-114, Las Águilas, 23	4	-	4	-	-	-	-	-
10-115, Las Águilas (Ampl.), 23	8	-	6	2	-	-	-	-
10-116, Las Águilas Secc. Hornos, 23	4	-	2	2	-	-	-	-

(Continúa)

Tabla 1. Proyectos registrados y dictaminados como viables, según rubro, por unidad territorial

Clave y nombre de la UT y distrito electoral local al que pertenece	Proyectos registrados viables	Proyectos viables						
		A. Mejoramiento de espacios públicos	B. Equipamiento e infraestructura urbana	C. Obras y servicios	D. Actividades recreativas	E. Actividades deportivas	F. Actividades culturales	Otros
10-118, Las Cuevitas, 32	9	-	5	4	-	-	-	-
10-119, Las Palmas, 18	3	-	1	2	-	-	-	-
10-120, Liberación Proletaria, 32	5	-	4	1	-	-	-	-
10-121, Liberales de 1857, 32	4	-	2	2	-	-	-	-
10-122, Llano Redondo, 32	7	2	3	2	-	-	-	-
10-123, Lomas de Axomiattla, 23	4	1	1	1	-	-	-	1
10-124, Lomas de Becerra, 32	16	2	11	3	-	-	-	-
10-125, Lomas de Becerra (U. Hab.), 18	4	-	3	1	-	-	-	-
10-126, Lomas de Becerra Arvide (U. Hab.), 18	6	2	2	2	-	-	-	-
10-127, Lomas de Capula, 32	9	-	7	2	-	-	-	-
10-128, Lomas de Capulín, 23	8	-	7	1	-	-	-	-
10-129, Lomas de Centenario (U. Hab.), 23	7	2	2	3	-	-	-	-
10-130, Lomas de Chamontoya, 23	6	-	6	-	-	-	-	-
10-131, Lomas de Guadalupe, 23	2	-	-	2	-	-	-	-
10-132, Lomas de La Era, 23	11	1	8	2	-	-	-	-
10-133, Lomas de Las Águilas, 23	8	-	7	1	-	-	-	-
10-134, Lomas de Los Ángeles Tetelpan, 23	4	-	2	2	-	-	-	-
10-135, Lomas de Los Cedros, 23	10	1	8	1	-	-	-	-
10-136, Lomas de Nuevo México, 32	6	-	3	3	-	-	-	-
10-138, Lomas de Puerta Grande, 23	5	-	3	2	-	-	-	-
10-139, Lomas de San Ángel Inn, 23	5	1	4	-	-	-	-	-
10-140, Lomas de Santa Fe, 32	3	-	1	2	-	-	-	-
10-141, Lomas de Santo Domingo, 18	4	-	2	2	-	-	-	-
10-142, Lomas de Santo Domingo (Ampl.), 18	5	-	3	2	-	-	-	-
10-143, Lomas de Tarango, 23	4	3	1	-	-	-	-	-
10-144, Lomas de Tetelpan, 23	5	1	4	-	-	-	-	-
10-145, Loreto, 23	6	1	5	-	-	-	-	-
10-146, Los Cedros, 32	3	-	1	2	-	-	-	-
10-147, Los Gamitos, 32	4	-	3	1	-	-	-	-
10-148, Margarita M. de Juárez , 32	4	-	3	1	-	-	-	-
10-149, María G. de García Ruiz , 32	8	2	6	-	-	-	-	-
10-150, Mártires de Tacubaya, 32	4	-	3	1	-	-	-	-
10-151, Merced Gómez, 23	9	-	3	6	-	-	-	-
10-152, Metropolitano (U. Hab.), 23	3	-	-	2	-	-	-	1
10-153, Miguel Gaona Armenta, 20	11	1	10	-	-	-	-	-
10-154, Miguel Hidalgo, 23	9	3	4	2	-	-	-	-
10-155, Milpa del Cedro, 20	4	1	-	3	-	-	-	-
10-156, Minas de Cristo, 18	6	-	4	2	-	-	-	-

(Continúa)

Tabla 1. Proyectos registrados y dictaminados como viables, según rubro, por unidad territorial

Clave y nombre de la UT y distrito electoral local al que pertenece	Proyectos registrados viables	Proyectos viables						
		A. Mejoramiento de espacios públicos	B. Equipamiento e infraestructura urbana	C. Obras y servicios	D. Actividades recreativas	E. Actividades deportivas	F. Actividades culturales	Otros
10-157, Molino de Rosas, 18	5	1	4	-	-	-	-	-
10-158, Molino de Rosas (Ampl.), 23	5	1	3	1	-	-	-	-
10-159, Molino de Santo Domingo, 18	8	1	5	2	-	-	-	-
10-160, Molino de Santo Domingo (U. Hab.), 18	3	1	2	-	-	-	-	-
10-161, Ocho de Agosto, 18	3	-	1	2	-	-	-	-
10-162, Ocotillos, 23	6	-	6	-	-	-	-	-
10-163, Olivar de Los Padres, 23	12	3	6	3	-	-	-	-
10-166, Palmas, 32	5	2	3	-	-	-	-	-
10-167, Palmas Axotitla, 23	6	-	5	1	-	-	-	-
10-168, Paraje El Caballito, 23	5	-	4	1	-	-	-	-
10-169, Parque Residencial San Antonio (U. Hab.), 18	7	1	2	4	-	-	-	-
10-170, Paseo de Las Lomas-San Gabriel, 32	3	1	1	1	-	-	-	-
10-171, Piloto (Adolfo López Mateos), 32	7	-	4	3	-	-	-	-
10-172, Piloto (Adolfo López Mateos) (Ampl.), 32	7	-	5	2	-	-	-	-
10-173, Poder Popular, 23	5	2	3	-	-	-	-	-
10-174, Pólvora, 18	4	1	2	1	-	-	-	-
10-175, Ponciano Arriaga, 23	7	1	5	1	-	-	-	-
10-176, Prados La Providencia, 32	4	-	3	1	-	-	-	-
10-177, Presidentes, 32	5	2	2	1	-	-	-	-
10-178, Presidentes 1ra (Ampl.), 32	2	-	2	-	-	-	-	-
10-179, Presidentes 2da (Ampl.), 32	9	-	4	5	-	-	-	-
10-180, Privada Centenario, 32	2	1	1	-	-	-	-	-
10-181, Prof. José Arturo López, 23	5	-	1	4	-	-	-	-
10-182, Progreso Tizapán, 23	7	4	-	3	-	-	-	-
10-183, Pueblo Nuevo, 32	2	-	1	1	-	-	-	-
10-184, Puente Colorado, 23	7	-	5	2	-	-	-	-
10-185, Puente Colorado (Ampl.), 23	7	-	5	2	-	-	-	-
10-186, Punta de Cehuayo, 32	4	1	2	1	-	-	-	-
10-187, Reacomodo El Cuernito, 18	4	1	1	2	-	-	-	-
10-188, Reacomodo Pino Suárez, 18	3	1	1	1	-	-	-	-
10-189, Real del Monte, 18	3	1	1	1	-	-	-	-
10-190, Rincón de La Bolsa, 23	4	-	2	2	-	-	-	-
10-192, San Ángel, 23	9	3	6	-	-	-	-	-
10-193, San Ángel Inn, 23	5	1	3	1	-	-	-	-
10-195, San Clemente, 23	12	1	9	2	-	-	-	-
10-196, San Gabriel, 32	5	2	1	2	-	-	-	-
10-197, San Pedro de Los Pinos, 18	3	1	1	1	-	-	-	-

(Continúa)

Tabla 1. Proyectos registrados y dictaminados como viables, según rubro, por unidad territorial

Clave y nombre de la UT y distrito electoral local al que pertenece	Proyectos registrados viables	Proyectos viables						
		A. Mejoramiento de espacios públicos	B. Equipamiento e infraestructura urbana	C. Obras y servicios	D. Actividades recreativas	E. Actividades deportivas	F. Actividades culturales	Otros
10-198, Santa Fe, 32	10	-	7	3	-	-	-	-
10-199, Santa Fe (U. Hab.), 18	7	1	6	-	-	-	-	-
10-200, Santa Lucía, 20	15	2	12	1	-	-	-	-
10-201, Santa Lucía Reacomodo, 20	4	-	2	2	-	-	-	-
10-202, Santa Lucía (Pblo.), 20	2	2	-	-	-	-	-	-
10-203, Santa María Nonoalco, 18	3	1	1	1	-	-	-	-
10-205, Sears Roebuck (U. Hab.), 18	3	1	-	2	-	-	-	-
10-206, Tarango (U. Hab.), 23	5	-	2	3	-	-	-	-
10-208, Tecolcalco, 32	6	-	5	1	-	-	-	-
10-209, Tejocote, 32	4	-	2	2	-	-	-	-
10-210, Tepeaca, 32	4	1	3	-	-	-	-	-
10-211, Tepeaca (Ampl.), 32	3	1	1	1	-	-	-	-
10-212, Tepopotla, 20	2	1	-	1	-	-	-	-
10-213, Tetelpan, 23	13	2	9	2	-	-	-	-
10-214, Tetelpan (Pblo.), 23	9	-	8	1	-	-	-	-
10-215, Tetlalpan, 20	3	1	1	1	-	-	-	-
10-216, Tizampampano, 23	6	1	5	-	-	-	-	-
10-217, Tizapán-Tizapán San Ángel, 23	9	4	4	1	-	-	-	-
10-218, Tlacopac, 23	5	-	5	-	-	-	-	-
10-219, Tlacoyaque, 23	4	1	2	1	-	-	-	-
10-220, Tlacoyaque (Ampl.), 23	13	1	11	1	-	-	-	-
10-221, Tlacoyaque (Barr.), 20	4	-	2	2	-	-	-	-
10-222, Tlacuitlapa, 23	8	-	7	1	-	-	-	-
10-223, Tlacuitlapa 2do Reacomodo (Ampl.), 23	7	2	4	1	-	-	-	-
10-224, Tlapechico, 32	11	4	5	1	-	-	-	1
10-226, Toluca, 18	5	-	2	3	-	-	-	-
10-227, Torres de Mixcoac (U. Hab.), 23	10	2	5	3	-	-	-	-
10-228, Torres de Potrero, 23	8	-	7	-	-	-	-	1
10-229, Torres San Antonio (U. Hab.), 18	10	4	2	3	-	-	-	1
10-230, Torres San Pedro (U. Hab.), 18	3	1	-	1	-	-	-	1
10-231, Belén de Las Flores (U. Hab.), 32	3	1	1	1	-	-	-	-
10-232, Unidad Popular Tepeaca, 32	7	1	5	1	-	-	-	-
10-233, Unión Olivos, 32	5	1	2	2	-	-	-	-
10-234, Unión Popular Emiliano Zapata (U. Hab.), 23	8	3	2	3	-	-	-	-
10-235, Valentín Gómez Farías, 32	5	3	-	2	-	-	-	-
10-236, Villa Progresista, 32	5	1	2	2	-	-	-	-
10-237, Villa Solidaridad, 32	5	-	4	1	-	-	-	-
10-238, Villa Verdún, 20	3	1	-	1	-	-	-	1

(Continúa)

Tabla 1. Proyectos registrados y dictaminados como viables, según rubro, por unidad territorial

(Concluye)

Clave y nombre de la UT y distrito electoral local al que pertenece	Proyectos registrados viables	Proyectos viables						
		A. Mejoramiento de espacios públicos	B. Equipamiento e infraestructura urbana	C. Obras y servicios	D. Actividades recreativas	E. Actividades deportivas	F. Actividades culturales	Otros
10-239, Zenón Delgado, 32	5	1	3	1	-	-	-	-
10-240, Zotoltitla, 23	6	1	2	3	-	-	-	-
10-241, 19 de Mayo, 20	5	3	2	-	-	-	-	-
10-242, 1ra Victoria, 18	6	2	2	2	-	-	-	-
10-243, 1ra Victoria Sección Bosques, 18	4	1	2	1	-	-	-	-
10-244, 26 de Julio, 20	3	-	1	2	-	-	-	-
10-245, 2da El Pirul (Ampl.), 32	5	-	4	1	-	-	-	-
10-246, 2da Jalalpa Tepito (Ampl.), 32	8	-	6	2	-	-	-	-
10-247, Estado de Hidalgo, 32	5	-	4	1	-	-	-	-
10-248, Lomas de Santa Fe II, 32	6	-	4	2	-	-	-	-
10-249, Belén de Las Flores, 23	6	1	4	-	-	-	-	1
10-250, Lomas de Plateros (U. Hab.) I, 23	9	-	3	5	-	-	-	1
10-251, Lomas de Plateros (U. Hab.) II, 23	17	4	7	6	-	-	-	-
10-252, Olivar del Conde 1ra Sección I, 32	5	1	2	2	-	-	-	-
10-253, Olivar del Conde 1ra Sección II, 32	8	-	6	2	-	-	-	-
10-254, Olivar del Conde 2da Sección I, 32	5	2	3	-	-	-	-	-
10-255, Olivar del Conde 2da Sección II, 32	8	2	5	1	-	-	-	-
10-256, Santa Fe Km 8.5, 32	3	1	2	-	-	-	-	-
10-257, Predio La Angostura, 23	6	-	3	3	-	-	-	-
10-258, Residencial María Isabel, 23	4	2	1	1	-	-	-	-
10-259, Residencial Los Pinos (U. Hab.), 18	4	1	-	3	-	-	-	-
10-260, Sears Segunda Sección (U. Hab.), 18	5	-	2	3	-	-	-	-
Total por rubro	1402	213	772	393	0	0	0	24
		1402						

FUENTE: Elaborado por la DEOEG con base en la información obtenida del SIPROE.

Tabla 2. Proyectos registrados y dictaminados como no viables, según rubro, por unidad territorial

Clave y nombre de la UT y distrito electoral local al que pertenece	Proyectos registrados no viables	Proyectos no viables							Otros
		A. Mejoramiento de espacios públicos	B. Equipamiento e infraestructura urbana	C. Obras y servicios	D. Actividades recreativas	E. Actividades deportivas	F. Actividades culturales		
10-001, Abraham González, 18	0	-	-	-	-	-	-	-	
10-002, Acueducto, 18	1	-	-	1	-	-	-	-	
10-003, Acuilotla, 32	2	-	-	2	-	-	-	-	
10-004, Hacienda de Guadalupe Chimalistac, 23	2	-	1	1	-	-	-	-	
10-005, Águilas 3er Parque, 23	3	-	2	1	-	-	-	-	
10-006, Águilas Pilares, 23	3	-	1	1	1	-	-	-	
10-007, Alcantarilla, 23	3	-	2	1	-	-	-	-	
10-008, Alfalfar, 18	0	-	-	-	-	-	-	-	
10-009, Alfonso XIII, 18	5	1	3	1	-	-	-	-	
10-010, Alpes, 23	5	2	1	1	-	-	1	-	
10-011, Alpes (Ampl.), 23	3	1	1	1	-	-	-	-	
10-013, La Mexicana (Ampl.), 32	0	-	-	-	-	-	-	-	
10-014, Jalalpa (Ampl.), 32	2	1	-	1	-	-	-	-	
10-015, Arboledas Politoco, 32	0	-	-	-	-	-	-	-	
10-016, Arcos de Centenario, 23	5	1	-	4	-	-	-	-	
10-017, Arturo Gámiz, 20	3	-	1	2	-	-	-	-	
10-018, Arturo Martínez, 32	0	-	-	-	-	-	-	-	
10-019, Arvide, 18	1	-	1	-	-	-	-	-	
10-020, Atlamaxac, 20	1	-	1	-	-	-	-	-	
10-021, Atlamaya, 23	3	-	1	2	-	-	-	-	
10-022, Ave Real, 32	0	-	-	-	-	-	-	-	
10-023, Ave Real (Ampl.), 32	0	-	-	-	-	-	-	-	
10-024, Axotla, 23	0	-	-	-	-	-	-	-	
10-025, Balcones de Cehuayo, 32	1	1	-	-	-	-	-	-	
10-026, Barrio Norte, 32	3	2	-	1	-	-	-	-	
10-027, Batallón de San Patricio (U. Hab.), 23	0	-	-	-	-	-	-	-	
10-028, Bejero, 32	1	-	1	-	-	-	-	-	
10-029, Belén de Las Flores, 32	4	-	2	2	-	-	-	-	
10-030, Belén de Las Flores Sección Relleno, 18	1	-	1	-	-	-	-	-	
10-031, Bella Vista, 18	7	1	-	4	-	-	-	2	
10-032, Bonanza, 32	1	-	1	-	-	-	-	-	
10-033, Bosques de Tarango, 20	4	1	2	1	-	-	-	-	
10-034, Calzada Jalalpa, 32	5	1	-	3	-	-	-	1	
10-035, Campo de Tiro Los Gamitos, 32	3	-	-	3	-	-	-	-	
10-036, Cañada del Olivar (U. Hab.), 23	0	-	-	-	-	-	-	-	
10-037, Canutillo (Aguascalientes), 32	0	-	-	-	-	-	-	-	
10-038, Canutillo 3ra Sección, 32	0	-	-	-	-	-	-	-	

(Continúa)

Tabla 2. Proyectos registrados y dictaminados como no viables, según rubro, por unidad territorial

Clave y nombre de la UT y distrito electoral local al que pertenece	Proyectos registrados no viables	Proyectos no viables						
		A. Mejoramiento de espacios públicos	B. Equipamiento e infraestructura urbana	C. Obras y servicios	D. Actividades recreativas	E. Actividades deportivas	F. Actividades culturales	Otros
10-039, Canutillo Predio La Presa, 32	0	-	-	-	-	-	-	-
10-040, Carola (U. Hab.), 18	4	2	-	2	-	-	-	-
10-041, Cedro Chico, 20	2	-	-	2	-	-	-	-
10-042, Chimalistac, 23	1	-	1	-	-	-	-	-
10-043, Colinas de Tarango, 23	1	-	-	1	-	-	-	-
10-044, Colinas del Sur, 32	4	1	2	1	-	-	-	-
10-045, Conciencia Proletaria, 23	1	-	-	1	-	-	-	-
10-046, Cooperativa Cehuayo, 32	3	1	2	-	-	-	-	-
10-047, Corpus Christy, 32	3	1	1	1	-	-	-	-
10-048, Corpus Christy Ampl. Xocomecatla, 32	2	1	-	1	-	-	-	-
10-049, Cove, 18	4	-	2	2	-	-	-	-
10-050, Cristo Rey, 18	1	-	-	1	-	-	-	-
10-051, De Tarango (Rncda.), 23	4	-	-	4	-	-	-	-
10-052, Desarrollo Urbano, 32	1	-	-	1	-	-	-	-
10-053, Dos Ríos, 32	3	-	-	3	-	-	-	-
10-054, El Árbol, 32	2	1	-	1	-	-	-	-
10-055, El Batán, 20	3	-	-	2	-	-	-	1
10-056, El Bosque, 18	2	-	1	-	-	-	-	1
10-057, El Bosque 2da Sección (Ampl.), 18	1	-	-	1	-	-	-	-
10-058, El Bosque Sección Torres, 18	0	-	-	-	-	-	-	-
10-059, El Capulín, 18	2	2	-	-	-	-	-	-
10-060, El Capulín (Ampl.), 18	0	-	-	-	-	-	-	-
10-061, Boscoso (U. Hab.), 32	1	-	-	-	-	-	-	1
10-062, El Mirador, 23	1	-	1	-	-	-	-	-
10-063, El Paraíso, 32	1	-	1	-	-	-	-	-
10-064, El Pirú (Fracc.), 32	0	-	-	-	-	-	-	-
10-065, El Pirul, 32	0	-	-	-	-	-	-	-
10-066, El Pocito, 32	0	-	-	-	-	-	-	-
10-067, El Rodeo, 32	1	-	1	-	-	-	-	-
10-068, El Ruedo, 23	0	-	-	-	-	-	-	-
10-069, Emancipación del Pueblo (U. Hab.), 32	1	-	1	-	-	-	-	-
10-070, Estado de Hidalgo (Ampl.), 18	0	-	-	-	-	-	-	-
10-071, Estado de Hidalgo, 18	3	-	1	2	-	-	-	-
10-072, Flor de María, 23	5	1	1	2	-	-	-	1
10-073, Florida, 23	3	-	2	1	-	-	-	-
10-074, Francisco Villa, 18	2	1	1	-	-	-	-	-
10-075, Galeana, 32	1	-	-	1	-	-	-	-

(Continúa)

Tabla 2. Proyectos registrados y dictaminados como no viables, según rubro, por unidad territorial

Clave y nombre de la UT y distrito electoral local al que pertenece	Proyectos registrados no viables	Proyectos no viables							Otros
		A. Mejoramiento de espacios públicos	B. Equipamiento e infraestructura urbana	C. Obras y servicios	D. Actividades recreativas	E. Actividades deportivas	F. Actividades culturales		
10-076, Garcimarrero, 32	1	1	-	-	-	-	-	-	
10-077, Garcimarrero Norte, 32	1	-	-	1	-	-	-	-	
10-078, Garcimarrero Reacomodo, 32	1	-	-	1	-	-	-	-	
10-079, Golondrinas, 32	5	-	-	1	3	-	1	-	
10-080, Golondrinas 1ra Sección, 32	2	-	2	-	-	-	-	-	
10-081, Golondrinas 2da Sección, 32	0	-	-	-	-	-	-	-	
10-082, Gral. A. Rosales, 32	2	-	-	2	-	-	-	-	
10-083, Gral. C. A. Madrazo, 32	0	-	-	-	-	-	-	-	
10-084, Guadalupe Inn, 23	1	-	1	-	-	-	-	-	
10-085, Herón Proal, 23	0	-	-	-	-	-	-	-	
10-086, Hogar y Redención, 23	6	2	2	2	-	-	-	-	
10-087, Isidro Fabela, 18	3	-	1	2	-	-	-	-	
10-088, Jalalpa, 32	0	-	-	-	-	-	-	-	
10-089, Jalalpa El Grande, 32	5	-	2	3	-	-	-	-	
10-090, Jalalpa Tepito, 32	5	-	4	-	-	-	-	1	
10-091, Jardines del Pedregal, 23	4	1	1	1	-	-	-	1	
10-092, José María Pino Suárez, 18	3	-	-	2	-	-	-	1	
10-093, Juristas, 23	2	-	1	-	-	-	1	-	
10-094, La Angostura, 23	3	1	1	1	-	-	-	-	
10-095, La Araña, 32	1	-	-	1	-	-	-	-	
10-096, La Cañada, 32	1	1	-	-	-	-	-	-	
10-097, La Cascada, 23	5	1	3	-	-	-	-	1	
10-098, La Cebada (Ampl.), 32	3	1	1	1	-	-	-	-	
10-100, La Conchita, 18	0	-	-	-	-	-	-	-	
10-101, La Herradura, 23	2	-	1	1	-	-	-	-	
10-102, La Huerta, 32	2	-	1	1	-	-	-	-	
10-103, La Joya, 18	2	-	-	2	-	-	-	-	
10-104, La Loma, 32	1	1	-	-	-	-	-	-	
10-105, La Martinica, 23	2	1	1	-	-	-	-	-	
10-106, La Mexicana, 32	2	-	2	-	-	-	-	-	
10-107, La Milagrosa, 23	1	-	1	-	-	-	-	-	
10-108, La Otra Banda, 23	3	-	2	1	-	-	-	-	
10-109, La Palmita, 32	0	-	-	-	-	-	-	-	
10-110, La Pera Xochinahuac (U. Hab.), 23	1	-	-	1	-	-	-	-	
10-111, La Presa, 32	3	-	-	-	2	-	1	-	
10-112, La Presa Sección Hornos, 32	2	-	2	-	-	-	-	-	
10-113, Ladera Grande o La Cebadita, 32	1	1	-	-	-	-	-	-	

(Continúa)

Tabla 2. Proyectos registrados y dictaminados como no viables, según rubro, por unidad territorial

Clave y nombre de la UT y distrito electoral local al que pertenece	Proyectos registrados no viables	Proyectos no viables						
		A. Mejoramiento de espacios públicos	B. Equipamiento e infraestructura urbana	C. Obras y servicios	D. Actividades recreativas	E. Actividades deportivas	F. Actividades culturales	Otros
10-114, Las Águilas, 23	5	2	-	3	-	-	-	-
10-115, Las Águilas (Ampl.), 23	3	1	1	1	-	-	-	-
10-116, Las Águilas Secc. Hornos, 23	2	2	-	-	-	-	-	-
10-118, Las Cuevitas, 32	0	-	-	-	-	-	-	-
10-119, Las Palmas, 18	2	-	2	-	-	-	-	-
10-120, Liberación Proletaria, 32	0	-	-	-	-	-	-	-
10-121, Liberales de 1857, 32	2	-	-	2	-	-	-	-
10-122, Llano Redondo, 32	7	5	1	1	-	-	-	-
10-123, Lomas de Axomiatla, 23	4	1	1	2	-	-	-	-
10-124, Lomas de Becerra, 32	7	1	4	1	-	1	-	-
10-125, Lomas de Becerra (U. Hab.), 18	5	-	1	4	-	-	-	-
10-126, Lomas de Becerra Arvide (U. Hab.), 18	1	-	-	1	-	-	-	-
10-127, Lomas de Capula, 32	5	-	1	4	-	-	-	-
10-128, Lomas de Capulín, 23	12	-	1	7	-	-	-	4
10-129, Lomas de Centenario (U. Hab.), 23	0	-	-	-	-	-	-	-
10-130, Lomas de Chamontoya, 23	4	2	1	-	-	-	-	1
10-131, Lomas de Guadalupe, 23	10	-	1	9	-	-	-	-
10-132, Lomas de La Era, 23	4	-	2	1	1	-	-	-
10-133, Lomas de Las Águilas, 23	6	1	1	3	-	-	-	1
10-134, Lomas de Los Ángeles Tetelpan, 23	1	-	-	-	-	-	-	1
10-135, Lomas de Los Cedros, 23	2	-	-	1	1	-	-	-
10-136, Lomas de Nuevo México, 32	2	-	2	-	-	-	-	-
10-138, Lomas de Puerta Grande, 23	3	-	2	-	1	-	-	-
10-139, Lomas de San Ángel Inn, 23	3	1	-	2	-	-	-	-
10-140, Lomas de Santa Fe, 32	0	-	-	-	-	-	-	-
10-141, Lomas de Santo Domingo, 18	1	-	-	1	-	-	-	-
10-142, Lomas de Santo Domingo (Ampl.), 18	2	-	-	2	-	-	-	-
10-143, Lomas de Tarango, 23	1	1	-	-	-	-	-	-
10-144, Lomas de Tetelpan, 23	2	-	-	-	-	-	-	2
10-145, Loreto, 23	1	-	1	-	-	-	-	-
10-146, Los Cedros, 32	0	-	-	-	-	-	-	-
10-147, Los Gamitos, 32	4	3	1	-	-	-	-	-
10-148, Margarita M. de Juárez, 32	2	-	2	-	-	-	-	-
10-149, María G. de García Ruiz, 32	4	-	-	3	-	-	-	1
10-150, Mártires de Tacubaya, 32	1	-	1	-	-	-	-	-
10-151, Merced Gómez, 23	3	1	-	1	-	-	1	-
10-152, Metropolitano (U. Hab.), 23	1	-	-	1	-	-	-	-

(Continúa)

Tabla 2. Proyectos registrados y dictaminados como no viables, según rubro, por unidad territorial

Clave y nombre de la UT y distrito electoral local al que pertenece	Proyectos registrados no viables	Proyectos no viables							Otros
		A. Mejoramiento de espacios públicos	B. Equipamiento e infraestructura urbana	C. Obras y servicios	D. Actividades recreativas	E. Actividades deportivas	F. Actividades culturales		
10-153, Miguel Gaona Armenta, 20	1	-	1	-	-	-	-	-	
10-154, Miguel Hidalgo, 23	3	1	1	1	-	-	-	-	
10-155, Milpa del Cedro, 20	1	-	1	-	-	-	-	-	
10-156, Minas de Cristo, 18	5	-	3	2	-	-	-	-	
10-157, Molino de Rosas, 18	6	2	1	1	-	-	1	1	
10-158, Molino de Rosas (Ampl.), 23	7	2	2	1	1	-	-	1	
10-159, Molino de Santo Domingo, 18	1	-	-	1	-	-	-	-	
10-160, Molino de Santo Domingo (U. Hab.), 18	2	-	1	1	-	-	-	-	
10-161, Ocho de Agosto, 18	2	-	1	1	-	-	-	-	
10-162, Ocotillos, 23	1	-	-	1	-	-	-	-	
10-163, Olivar de Los Padres, 23	7	3	1	1	-	-	-	2	
10-166, Palmas, 32	4	1	2	-	-	-	-	1	
10-167, Palmas Axotitla, 23	1	-	1	-	-	-	-	-	
10-168, Paraje El Caballito, 23	3	-	-	3	-	-	-	-	
10-169, Parque Residencial San Antonio (U. Hab.), 18	3	1	2	-	-	-	-	-	
10-170, Paseo de Las Lomas-San Gabriel, 32	1	-	-	-	-	-	-	1	
10-171, Piloto (Adolfo López Mateos), 32	1	-	-	1	-	-	-	-	
10-172, Piloto (Adolfo López Mateos) (Ampl.), 32	3	-	1	2	-	-	-	-	
10-173, Poder Popular, 23	3	-	1	2	-	-	-	-	
10-174, Pólvara, 18	1	-	-	1	-	-	-	-	
10-175, Ponciano Arriaga, 23	0	-	-	-	-	-	-	-	
10-176, Prados La Providencia, 32	0	-	-	-	-	-	-	-	
10-177, Presidentes, 32	1	-	-	-	-	-	1	-	
10-178, Presidentes 1ra (Ampl.), 32	1	-	1	-	-	-	-	-	
10-179, Presidentes 2da (Ampl.), 32	2	2	-	-	-	-	-	-	
10-180, Privada Centenario, 32	1	-	-	1	-	-	-	-	
10-181, Prof. José Arturo López, 23	1	-	-	-	-	-	-	1	
10-182, Progreso Tizapán, 23	3	-	-	3	-	-	-	-	
10-183, Pueblo Nuevo, 32	1	-	-	1	-	-	-	-	
10-184, Puente Colorado, 23	5	2	1	1	-	-	-	1	
10-185, Puente Colorado (Ampl.), 23	3	-	1	2	-	-	-	-	
10-186, Punta de Cehuayo, 32	1	1	-	-	-	-	-	-	
10-187, Reacomodo El Cuernito, 18	2	-	-	1	1	-	-	-	
10-188, Reacomodo Pino Suárez, 18	1	-	-	1	-	-	-	-	
10-189, Real del Monte, 18	1	-	1	-	-	-	-	-	
10-190, Rincón de La Bolsa, 23	3	1	1	1	-	-	-	-	
10-192, San Ángel, 23	1	-	1	-	-	-	-	-	

(Continúa)

Tabla 2. Proyectos registrados y dictaminados como no viables, según rubro, por unidad territorial

Clave y nombre de la UT y distrito electoral local al que pertenece	Proyectos registrados no viables	Proyectos no viables							Otros
		A. Mejoramiento de espacios públicos	B. Equipamiento e infraestructura urbana	C. Obras y servicios	D. Actividades recreativas	E. Actividades deportivas	F. Actividades culturales		
10-193, San Ángel Inn, 23	0	-	-	-	-	-	-	-	
10-195, San Clemente, 23	2	1	-	1	-	-	-	-	
10-196, San Gabriel, 32	0	-	-	-	-	-	-	-	
10-197, San Pedro de Los Pinos, 18	1	-	1	-	-	-	-	-	
10-198, Santa Fe, 32	7	-	5	-	-	-	-	2	
10-199, Santa Fe (U. Hab.), 18	0	-	-	-	-	-	-	-	
10-200, Santa Lucía, 20	5	1	3	-	1	-	-	-	
10-201, Santa Lucía Reacomodo, 20	0	-	-	-	-	-	-	-	
10-202, Santa Lucía (Pblo.), 20	5	2	1	1	-	-	-	1	
10-203, Santa María Nonoalco, 18	1	1	-	-	-	-	-	-	
10-205, Sears Roebuck (U. Hab.), 18	0	-	-	-	-	-	-	-	
10-206, Tarango (U. Hab.), 23	1	-	1	-	-	-	-	-	
10-208, Tecolalco, 32	1	1	-	-	-	-	-	-	
10-209, Tejocote, 32	2	1	-	-	-	-	-	1	
10-210, Tepeaca, 32	0	-	-	-	-	-	-	-	
10-211, Tepeaca (Ampl.), 32	2	1	1	-	-	-	-	-	
10-212, Tepopotla, 20	6	2	-	3	-	-	-	1	
10-213, Tetelpan, 23	3	1	-	1	-	-	-	1	
10-214, Tetelpan (Pblo.), 23	1	-	1	-	-	-	-	-	
10-215, Tetlalpan, 20	1	-	1	-	-	-	-	-	
10-216, Tizampampano, 23	1	-	-	1	-	-	-	-	
10-217, Tizapán-Tizapán San Ángel, 23	4	-	2	1	-	-	-	1	
10-218, Tlacopac, 23	4	-	2	-	-	-	-	2	
10-219, Tlacoyaque, 23	3	-	2	1	-	-	-	-	
10-220, Tlacoyaque (Ampl.), 23	9	1	4	3	-	-	-	1	
10-221, Tlacoyaque (Barr.), 20	1	-	-	-	-	-	-	1	
10-222, Tlacuitlapa, 23	0	-	-	-	-	-	-	-	
10-223, Tlacuitlapa 2do Reacomodo (Ampl.), 23	1	-	-	1	-	-	-	-	
10-224, Tlapechico, 32	1	1	-	-	-	-	-	-	
10-226, Tolteca, 18	2	2	-	-	-	-	-	-	
10-227, Torres de Mixcoac (U. Hab.), 23	2	1	-	1	-	-	-	-	
10-228, Torres de Potrero, 23	8	2	2	2	-	-	-	2	
10-229, Torres San Antonio (U. Hab.), 18	0	-	-	-	-	-	-	-	
10-230, Torres San Pedro (U. Hab.), 18	1	-	1	-	-	-	-	-	
10-231, Belén de Las Flores (U. Hab.), 32	2	1	-	-	-	1	-	-	
10-232, Unidad Popular Tepeaca, 32	0	-	-	-	-	-	-	-	
10-233, Unión Olivos, 32	0	-	-	-	-	-	-	-	

(Continúa)






Tabla 2. Proyectos registrados y dictaminados como no viables, según rubro, por unidad territorial

(Concluye)

Clave y nombre de la UT y distrito electoral local al que pertenece	Proyectos registrados no viables	Proyectos no viables						
		A. Mejoramiento de espacios públicos	B. Equipamiento e infraestructura urbana	C. Obras y servicios	D. Actividades recreativas	E. Actividades deportivas	F. Actividades culturales	Otros
10-234, Unión Popular Emiliano Zapata (U. Hab.), 23	2	1	-	1	-	-	-	-
10-235, Valentín Gómez Farías, 32	1	-	1	-	-	-	-	-
10-236, Villa Progresista, 32	0	-	-	-	-	-	-	-
10-237, Villa Solidaridad, 32	1	-	-	1	-	-	-	-
10-238, Villa Verdún, 20	5	-	2	1	-	-	-	2
10-239, Zenón Delgado, 32	3	-	2	1	-	-	-	-
10-240, Zotoltitla, 23	1	-	-	1	-	-	-	-
10-241, 19 de Mayo, 20	2	1	-	1	-	-	-	-
10-242, 1ra Victoria, 18	1	-	1	-	-	-	-	-
10-243, 1ra Victoria Sección Bosques, 18	2	-	1	1	-	-	-	-
10-244, 26 de Julio, 20	4	1	2	-	-	-	-	1
10-245, 2da El Pirul (Ampl.), 32	0	-	-	-	-	-	-	-
10-246, 2da Jalalpa Tepito (Ampl.), 32	6	1	-	2	-	-	-	3
10-247, Estado de Hidalgo, 32	1	-	-	1	-	-	-	-
10-248, Lomas de Santa Fe II, 32	3	-	1	2	-	-	-	-
10-249, Belén de Las Flores, 23	1	1	-	-	-	-	-	-
10-250, Lomas de Plateros (U. Hab.) I, 23	0	-	-	-	-	-	-	-
10-251, Lomas de Plateros (U. Hab.) II, 23	4	1	-	2	-	-	-	1
10-252, Olivar del Conde 1ra Sección I, 32	0	-	-	-	-	-	-	-
10-253, Olivar del Conde 1ra Sección II, 32	0	-	-	-	-	-	-	-
10-254, Olivar del Conde 2da Sección I, 32	1	-	1	-	-	-	-	-
10-255, Olivar del Conde 2da Sección II, 32	0	-	-	-	-	-	-	-
10-256, Santa Fe Km 8.5, 32	0	-	-	-	-	-	-	-
10-257, Predio La Angostura, 23	2	1	1	-	-	-	-	-
10-258, Residencial María Isabel, 23	3	-	-	2	-	-	-	1
10-259, Residencial Los Pinos (U. Hab.), 18	1	-	1	-	-	-	-	-
10-260, Sears Segunda Sección (U. Hab.), 18	2	-	-	2	-	-	-	-
Total por rubro	529	97	160	201	12	2	7	50
		529						

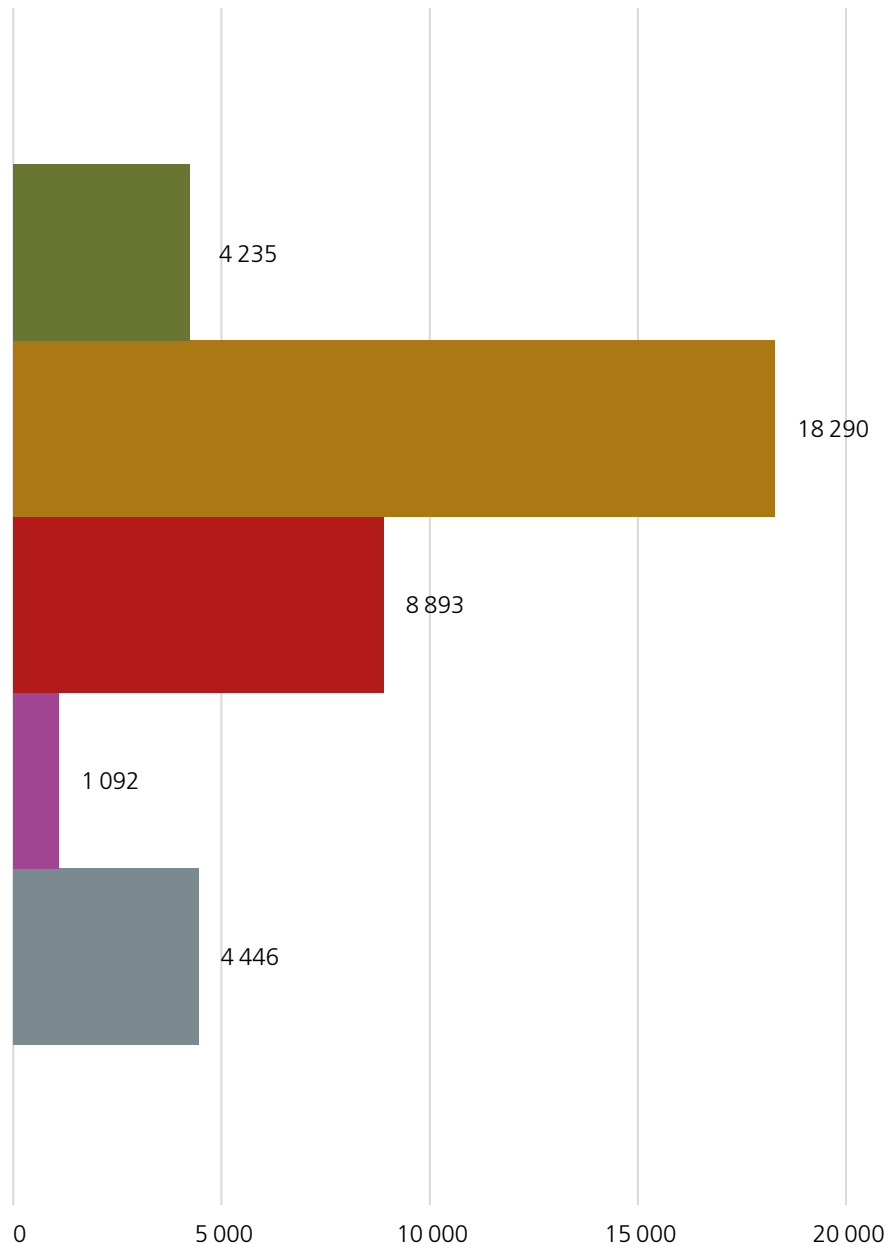
FUENTE: Elaborado por la DEOEYG con base en la información obtenida del SIPROE.

Tabla 3. Opiniones emitidas por rubros y proyectos

Rubros y proyectos	Opiniones emitidas	%
	36 956	100
 A. Mejoramiento de espacios públicos	4 235	11.46
A.1 Adecuación y/o mejoramiento de espacios públicos	3 629	9.82
A.2 Relacionado con las mascotas	330	0.89
A.3 Áreas verdes e impacto ambiental	276	0.75
 B. Equipamiento e infraestructura urbana	18 290	49.49
B.1 Alcantarillado y drenaje	2 286	6.19
B.2 Guarniciones y banquetas	1 541	4.17
B.3 Mejoramiento y reparación de vialidades	7 398	20.02
B.4 Infraestructura para personas discapacitadas	784	2.12
B.5 Balizamiento, nomenclatura y señalización	374	1.01
B.6 Red hidráulica	2 524	6.83
B.7 Escalinatas y puentes peatonales	735	1.99
B.8 Prevención del delito	2 648	7.16
 C. Obras y servicios	8 893	24.06
C.1 Muros de contención y/o rejas perimetrales	1 451	3.92
C.2 Pasamanos y barandales	161	0.43
C.3 Mejoramiento de entornos habitacionales	4 840	13.10
C.4 Servicios urbanos brindados por las autoridades locales	1 370	3.71
C.5 Construcción de espacios públicos	1 071	2.90
 Otros	1 092	2.96
 Opiniones nulas	4 446	12.03

FUENTE: Elaborado por la DEOEyG con base en la información obtenida del SIVACC.

Gráfica 2. Opiniones emitidas por rubros en la demarcación territorial



- A. Mejoramiento de espacios públicos
- B. Equipamiento e infraestructura urbana
- C. Obras y servicios
- Otros
- Opiniones nulas

FUENTE: Elaborado por la DEOEYG con base en la información obtenida del SIVACC.

Tabla 4. Resultados según rubro, proyecto y modalidad de opinión, por unidad territorial

Clave y nombre de la UT y distrito electoral local al que pertenece	A. Mejoramiento de espacios públicos			B. Equipamiento e infraestructura urbana								C. Obras y servicios					Otros
	A.1	A.2	A.3	B.1	B.2	B.3	B.4	B.5	B.6	B.7	B.8	C.1	C.2	C.3	C.4	C.5	
10-001, Abraham González, 18	-	-	-	-	-	19	-	-	-	-	-	-	-	14	-	-	-
10-002, Acueducto, 18	-	-	-	-	-	-	8	-	-	-	14	-	12	-	3	-	-
10-003, Acuilotla, 32	5	-	-	40	-	-	-	-	-	5	0	-	-	-	-	-	20
10-004, Hacienda de Guadalupe Chimalistac, 23	-	-	-	-	27	4	-	-	43	-	-	-	-	-	3	-	-
10-005, Águilas 3er Parque, 23	-	-	-	18	-	-	-	-	61	-	-	-	-	-	-	-	15
10-006, Águilas Pilares, 23	-	-	-	-	-	158	-	9	-	-	-	-	-	22	-	-	-
10-007, Alcantarilla, 23	-	-	-	-	14	9	-	-	19	-	-	-	-	-	-	-	-
10-008, Alfalfar, 18	-	-	-	-	81	-	-	-	-	-	33	-	-	-	-	-	-
10-009, Alfonso XIII, 18	138	-	-	-	6	-	-	-	5	-	23	-	-	203	-	-	-
10-010, Alpes, 23	-	17	-	-	-	-	-	-	-	-	16	-	-	-	75	-	-
10-011, Alpes (Ampl.), 23	30	-	-	-	-	49	-	-	-	-	-	-	-	-	-	-	32
10-013, La Mexicana (Ampl.), 32	-	-	-	-	-	28	-	-	-	-	-	-	-	5	6	-	-
10-014, Jalalpa (Ampl.), 32	-	-	-	-	-	13	-	-	-	-	5	-	-	-	-	-	-
10-015, Arboledas Politoco, 32	-	-	-	-	-	-	-	-	6	-	5	6	-	-	-	43	-
10-016, Arcos de Centenario, 23	-	-	-	-	20	-	-	-	18	-	-	-	-	-	-	-	-
10-017, Arturo Gámiz, 20	6	-	-	-	-	-	-	-	-	65	-	-	-	-	-	-	-
10-018, Arturo Martínez, 32	38	-	-	-	-	67	-	-	-	-	-	-	-	-	-	-	-
10-019, Arvide, 18	9	-	-	-	3	11	-	-	-	-	6	-	-	6	-	-	-
10-020, Atlamaxac, 20	-	-	-	-	-	-	-	-	73	-	-	-	-	-	-	-	-
10-021, Atlamaya, 23	36	-	-	-	-	8	-	2	-	-	0	-	-	-	1	-	-
10-022, Ave Real, 32	-	-	-	-	-	-	-	-	-	-	-	21	-	-	-	29	-
10-023, Ave Real (Ampl.), 32	30	-	-	-	-	20	-	-	-	-	-	15	-	-	-	-	-
10-024, Axotla, 23	-	-	-	-	-	123	-	-	-	-	-	-	-	28	-	136	-
10-025, Balcones de Cehuayo, 32	52	-	-	-	-	16	-	-	-	-	22	-	-	-	-	-	-
10-026, Barrio Norte, 32	184	-	-	237	46	72	-	-	106	-	-	182	-	-	-	-	-
10-027, Batallón de San Patricio (U. Hab.), 23	12	10	-	-	-	-	14	-	-	-	3	-	-	34	-	-	-
10-028, Bejero, 32	-	-	-	-	-	29	20	-	-	-	11	-	-	-	-	-	-
10-029, Belén de Las Flores, 32	53	-	-	-	-	29	-	-	-	81	17	-	-	8	66	-	-
10-030, Belén de Las Flores Sección Relleno, 18	-	-	-	-	-	6	-	-	-	-	7	-	-	-	-	-	-
10-031, Bella Vista, 18	-	-	-	-	206	19	-	-	-	-	24	-	-	17	-	-	12
10-032, Bonanza, 32	-	-	-	7	-	81	-	-	-	-	-	-	-	15	-	-	-
10-033, Bosques de Tarango, 20	16	-	11	61	-	76	63	-	29	-	18	1	-	87	-	-	-

(Continúa)

Tabla 4. Resultados según rubro, proyecto y modalidad de opinión, por unidad territorial

Clave y nombre de la UT y distrito electoral local al que pertenece	Opiniones nulas	Total de opiniones emitidas					Lista nominal	Participación (%)	Nombre del proyecto específico ganador
		MRVYO	%	SEI	%	Total			
10-001, Abraham González, 18	2	35	100	0	0	35	595	5.88	Pintura para fachadas
10-002, Acueducto, 18	5	42	100	0	0	42	2375	1.77	Cámaras de vigilancia conectadas al C2 con botón de pánico
10-003, Acuilotla, 32	12	81	98.78	1	1.22	82	1339	6.12	Cambio de red de drenaje de 3ra cerrada hasta c. Francisco Orozco (continuidad)
10-004, Hacienda de Guadalupe Chimalistac, 23	1	77	98.72	1	1.28	78	830	9.40	Instalación de sistema de riego a presión, por aspersión surgente, automatizado, en 8 mil cuadrados del parque Tagle (4 mil en 2023, 4 mil en 2024)
10-005, Águilas 3er Parque, 23	12	105	99.06	1	0.94	106	3656	2.90	Cambio de red de agua potable del andador 4
10-006, Águilas Pilares, 23	6	192	98.46	3	1.54	195	1716	11.36	Reencarpetamiento de calles Minas, cda. Minas y 3a cda. de Pilares
10-007, Alcantarilla, 23	2	44	100	0	0	44	469	9.38	Cambio de red hidráulica de agua potable en cerrada alcantarilla
10-008, Alfalfar, 18	3	115	98.29	2	1.71	117	1653	7.08	Calles dignas para un mejor futuro
10-009, Alfonso XIII, 18	9	377	98.18	7	1.82	384	7832	4.90	Continuidad del proyecto 2022 de pintura en mi comunidad
10-010, Alpes, 23	7	112	97.39	3	2.61	115	2980	3.86	Colonos de Alpes iluminados 2023
10-011, Alpes (Ampl.), 23	5	114	98.28	2	1.72	116	2148	5.40	Pavimentación de la c. Ribera en la UT Ampliación Alpes
10-013, La Mexicana (Ampl.), 32	5	44	100	0	0	44	1118	3.94	Repavimentación de c. Paso Molino (continuidad)
10-014, Jalalpa (Ampl.), 32	1	18	94.74	1	5.26	19	1451	1.31	Colocación de concreto hidráulico en c. Andador 1 (continuidad)
10-015, Arboledas Politoco, 32	7	65	97.01	2	2.99	67	462	14.50	Continuación del centro comunitario
10-016, Arcos de Centenario, 23	2	40	100	0	0	40	206	19.42	Continuación cambio de red hidráulica, drenaje y pavimentación, c. Ciprés y c. Pino
10-017, Arturo Gámiz, 20	9	80	100	0	0	80	268	29.85	Reconstrucción de escalinatas con barandal
10-018, Arturo Martínez, 32	12	117	100	0	0	117	1543	7.58	Mejorando la imagen de mis calles y mi UT
10-019, Arvide, 18	4	39	100	0	0	39	662	5.89	Colocación de concreto hidráulico en cda. Minas 74 y en 3ra cda. de Minas
10-020, Atlamaxac, 20	8	81	100	0	0	81	652	12.42	Cambio de red hidráulica en c. Atl
10-021, Atlamaya, 23	1	48	100	0	0	48	963	4.98	Rehabilitación de área de convivencia
10-022, Ave Real, 32	17	64	95.52	3	4.48	67	1211	5.53	Continuación de la construcción de centro comunitario Ave Real
10-023, Ave Real (Ampl.), 32	1	66	100	0	0	66	327	20.18	Reencarpetado asfáltico en la c. de Tántalo y hasta Petrel con rejillas pluviales y recorte de banquetta. (continuidad)
10-024, Axotla, 23	44	328	99.09	3	0.91	331	2058	16.08	Sendero seguro en c. Providencia
10-025, Balcones de Cehuayo, 32	3	93	100	0	0	93	1035	8.99	Gimnasio al aire libre en el parque c. Balcones de Cehuayo
10-026, Barrio Norte, 32	210	1035	99.81	2	0.19	1037	12213	8.49	¡Una vida más saludable para tu familia! (drenaje y de agua potable en c. Adolfo López Mateos)
10-027, Batallón de San Patricio (U. Hab.), 23	2	74	98.67	1	1.33	75	906	8.28	Ayuda para movilidad
10-028, Bejero, 32	7	67	100	0	0	67	1329	5.04	Modificación de parque de bolsillo de c. Ignacio Zaragoza (continuidad)
10-029, Belén de Las Flores, 32	56	310	100	0	0	310	2057	15.07	Construcción de escalinatas en c. Azahares
10-030, Belén de Las Flores Sección Relleno, 18	4	17	100	0	0	17	508	3.35	Cámaras en mi UT
10-031, Bella Vista, 18	225	502	99.80	1	0.20	503	7976	6.31	Sendero seguro para Bellavista
10-032, Bonanza, 32	10	113	100	0	0	113	1325	8.53	Pavimentación asfáltica en Tabasqueños
10-033, Bosques de Tarango, 20	9	365	98.38	6	1.62	371	2673	13.88	Sustitución del concreto actual por concreto hidráulico estampado en la c. Raquel Banda desde el número 60 del condómino El Jardín casa 1

(Continúa)

Tabla 4. Resultados según rubro, proyecto y modalidad de opinión, por unidad territorial

Clave y nombre de la ut y distrito electoral local al que pertenece	A. Mejoramiento de espacios públicos			B. Equipamiento e infraestructura urbana								C. Obras y servicios					Otros
	A.1	A.2	A.3	B.1	B.2	B.3	B.4	B.5	B.6	B.7	B.8	C.1	C.2	C.3	C.4	C.5	
10-034, Calzada Jalapa, 32	-	-	10	55	-	-	7	-	-	-	-	-	-	59	-	-	-
10-035, Campo de Tiro Los Gamitos, 32	7	-	-	-	-	-	-	-	-	-	-	-	-	-	24	-	-
10-036, Cañada del Olivar (U. Hab.), 23	59	17	-	-	-	-	5	-	-	-	-	24	-	10	-	-	-
10-037, Canutillo (Aguascalientes), 32	5	-	-	-	5	-	-	-	-	-	-	33	-	-	-	-	-
10-038, Canutillo 3ra Sección, 32	-	-	-	-	-	-	-	-	-	18	-	16	-	157	18	-	-
10-039, Canutillo Predio La Presa, 32	8	-	20	-	-	-	-	-	18	-	-	31	-	-	-	-	-
10-040, Carola (U. Hab.), 18	8	-	-	-	-	-	-	-	-	-	-	-	5	13	6	-	-
10-041, Cedro Chico, 20	12	-	-	-	-	-	-	-	-	-	-	-	-	44	-	-	-
10-042, Chimalistac, 23	-	13	13	-	30	2	-	1	-	-	18	-	-	-	3	-	-
10-043, Colinas de Tarango, 23	-	-	-	11	5	-	-	-	-	-	-	-	-	-	-	-	62
10-044, Colinas del Sur, 32	-	-	-	-	-	20	-	-	84	-	-	32	-	-	36	-	116
10-045, Conciencia Proletaria, 23	19	-	-	-	-	-	-	-	-	-	-	48	-	1	-	-	-
10-046, Cooperativa Cehuayo, 32	25	-	9	-	-	32	-	-	-	-	-	-	-	-	-	107	-
10-047, Corpus Christy, 32	-	-	-	-	19	59	-	-	-	-	-	-	-	5	82	63	-
10-048, Corpus Christy Ampl. Xocomecatla, 32	-	-	-	-	-	60	-	-	-	-	-	-	-	2	0	-	-
10-049, Cove, 18	-	-	-	-	-	-	-	-	-	-	99	-	-	59	-	-	-
10-050, Cristo Rey, 18	-	-	-	-	-	40	-	-	-	-	-	-	-	10	-	-	-
10-051, De Tarango (Rncda.), 23	-	-	-	-	1	33	-	-	-	-	-	-	-	-	-	-	-
10-052, Desarrollo Urbano, 32	62	-	-	6	-	6	-	-	-	-	-	-	-	153	-	-	-
10-053, Dos Ríos, 32	-	-	-	-	35	30	-	-	-	-	-	7	-	-	-	-	-
10-054, El Árbol, 32	-	-	-	-	-	-	-	-	-	-	-	-	-	37	7	-	-
10-055, El Batán, 20	-	-	-	-	-	1	-	-	-	-	9	6	-	21	-	-	-
10-056, El Bosque, 18	3	-	-	-	-	24	-	-	-	-	-	-	-	23	-	-	-
10-057, El Bosque 2da Sección (Ampl.), 18	-	-	-	-	-	3	-	-	-	-	17	-	-	20	-	-	-
10-058, El Bosque Sección Torres, 18	30	-	-	-	-	5	-	-	-	-	-	-	-	32	-	-	-
10-059, El Capulín, 18	-	-	1	-	10	3	-	-	0	-	5	7	-	-	2	10	-
10-060, El Capulín (Ampl.), 18	-	-	-	-	-	-	3	-	-	-	-	-	25	12	0	-	-
10-061, Boscoso (U. Hab.), 32	-	-	-	-	-	-	-	-	13	-	-	-	-	36	-	-	11
10-062, El Mirador, 23	-	-	-	10	-	7	-	-	-	4	-	3	-	3	-	-	-
10-063, El Paraíso, 32	1	-	-	-	-	41	-	-	-	-	17	-	-	18	11	-	-
10-064, El Pirú (Fracc.), 32	-	-	-	25	-	-	-	-	-	-	-	27	-	45	-	-	-
10-065, El Pirul, 32	-	-	-	-	-	64	-	-	-	-	15	-	-	6	1	-	-
10-066, El Pocito, 32	16	13	-	-	22	15	-	-	-	-	-	-	-	-	-	-	-
10-067, El Rodeo, 32	19	-	-	-	-	-	-	-	-	-	-	-	-	-	8	-	-

(Continúa)

Tabla 4. Resultados según rubro, proyecto y modalidad de opinión, por unidad territorial

Clave y nombre de la UT y distrito electoral local al que pertenece	Opiniones nulas	Total de opiniones emitidas					Lista nominal	Participación (%)	Nombre del proyecto específico ganador
		MRVYO	%	SEI	%	Total			
10-034, Calzada Jalalpa, 32	66	192	97.46	5	2.54	197	3790	5.20	Imagen urbana 2023
10-035, Campo de Tiro Los Gamitos, 32	5	36	100	0	0	36	278	12.95	Iluminando mi UT con lámparas led
10-036, Cañada del Olivar (U. Hab.), 23	3	117	99.15	1	0.85	118	573	20.59	Barda perimetral del área de estacionamiento
10-037, Canutillo (Aguascalientes), 32	2	43	95.56	2	4.44	45	120	37.50	Zarpeado en c. Abubillas para evitar desgajamiento
10-038, Canutillo 3ra Sección, 32	23	228	98.28	4	1.72	232	2635	8.80	Colocación de concreto hidráulico del edificio G al edificio C
10-039, Canutillo Predio La Presa, 32	0	76	98.70	1	1.30	77	321	23.99	Muro de contención sobre cda. Río Mixcoac y concreto hidráulico en vialidad de la UT
10-040, Carola (U. Hab.), 18	1	30	90.91	3	9.09	33	782	4.22	Color en tu unidad
10-041, Cedro Chico, 20	18	73	98.65	1	1.35	74	225	32.89	Pintando nuestras fachadas
10-042, Chimalistac, 23	2	81	98.78	1	1.22	82	807	10.16	Caminito seguro y digno para personas con movilidad limitada
10-043, Colinas de Tarango, 23	3	80	98.77	1	1.23	81	420	19.29	Continuación. Remodelación caseta de vigilancia
10-044, Colinas del Sur, 32	12	295	98.33	5	1.67	300	7241	4.14	Sustitución de red hidráulica en calz. de las carretas, de c. Paseo pregonero hasta c. Charrerías
10-045, Conciencia Proletaria, 23	7	75	100	0	0	75	421	17.81	Continuación muro y repellido (colindancia de la UT y juegos infantiles)
10-046, Cooperativa Cehuayo, 32	8	181	100	0	0	181	1646	11	Casa del adulto mayor
10-047, Corpus Christy, 32	83	308	99.04	3	0.96	311	6932	4.49	Alúmbrete U. Hab. Universal San Lorenzo
10-048, Corpus Christy Ampl. Xocomecatla, 32	6	55	80.88	13	19.12	68	1832	3.71	Repavimentación en unidad Galaxia
10-049, Cove, 18	37	192	98.46	3	1.54	195	3297	5.91	Seguridad en la UT Cove (cámaras e iluminación)
10-050, Cristo Rey, 18	4	54	100	0	0	54	854	6.32	Mejorando la calle
10-051, De Tarango (Rncda.), 23	0	34	100	0	0	34	125	27.20	Continuación, sustitución de pavimentación de adocreto existente por nuevo en la c. de Colina de Caguas
10-052, Desarrollo Urbano, 32	27	252	99.21	2	0.79	254	3818	6.65	Pintate de colores continuidad
10-053, Dos Ríos, 32	21	86	92.47	7	7.53	93	949	9.80	Concluir la construcción de banquetas y pavimento faltante c. Alfeñique (continuación)
10-054, El Árbol, 32	3	47	100	0	0	47	769	6.11	Pintura en fachadas en toda la UT Del Árbol
10-055, El Batán, 20	3	39	97.50	1	2.50	40	244	16.39	Mejoramiento de la imagen de la UT
10-056, El Bosque, 18	5	55	100	0	0	55	772	7.12	Por un bosque más colorido
10-057, El Bosque 2da Sección (Ampl.), 18	11	51	100	0	0	51	450	11.33	Repellido y pintura para la UT
10-058, El Bosque Sección Torres, 18	3	70	100	0	0	70	179	39.11	Iluminando y coloreando mi UT
10-059, El Capulín, 18	4	41	97.62	1	2.38	42	1346	3.12	Kiosco, de fuerza y progreso el capulín
10-060, El Capulín (Ampl.), 18	0	40	100	0	0	40	456	8.77	Luminarias en prol. Artificios, prol. Acueducto y Acueducto
10-061, Boscoso (U. Hab.), 32	1	60	98.36	1	1.64	61	597	10.22	Equipamiento y mejora del acceso vehicular en la caseta principal de boscoso
10-062, El Mirador, 23	3	30	100	0	0	30	578	5.19	Continuación de drenaje con cárcamo de bombeo en and. Tecalcapa esq. en 3er cda. de San Agustín
10-063, El Paraíso, 32	2	90	100	0	0	90	3815	2.36	Repavimentación de asfalto en c. Belgas y c. Austriacos (continuación)
10-064, El Pirú (Fracc.), 32	19	116	100	0	0	116	1150	10.09	Aplicación de pintura en las secciones N, M, K, L (continuación)
10-065, El Pirul, 32	6	92	100	0	0	92	1720	5.35	Por un camino feliz
10-066, El Pocito, 32	7	73	100	0	0	73	650	11.23	Enchula mi UT con cambio de banquetas, av. Chicago y av. Minas (continuación)
10-067, El Rodeo, 32	2	29	100	0	0	29	183	15.85	Continuación de enrejado del parque El Rodeo

(Continúa)

Tabla 4. Resultados según rubro, proyecto y modalidad de opinión, por unidad territorial

Clave y nombre de la UT y distrito electoral local al que pertenece	A. Mejoramiento de espacios públicos			B. Equipamiento e infraestructura urbana								C. Obras y servicios					Otros
	A.1	A.2	A.3	B.1	B.2	B.3	B.4	B.5	B.6	B.7	B.8	C.1	C.2	C.3	C.4	C.5	
10-068, El Ruedo, 23	-	-	-	9	-	1	4	-	-	12	-	-	-	0	-	-	-
10-069, Emancipación del Pueblo (U. Hab.), 32	61	-	-	-	-	17	-	-	-	-	-	-	-	-	-	-	-
10-070, Estado de Hidalgo (Ampl.), 18	-	-	-	19	-	-	-	-	-	-	-	-	-	8	-	-	-
10-071, Estado de Hidalgo, 18	-	-	-	31	-	-	-	-	-	-	-	-	-	15	-	-	-
10-072, Flor de María, 23	-	-	-	-	8	43	-	-	-	-	-	-	-	-	-	-	-
10-073, Florida, 23	6	23	-	-	16	4	-	108	10	-	-	-	-	-	25	-	-
10-074, Francisco Villa, 18	112	-	-	-	-	-	-	-	-	-	-	0	38	-	-	-	109
10-075, Galeana, 32	-	-	-	-	-	39	-	-	-	-	-	-	-	16	-	-	-
10-076, Garcimarrero, 32	24	-	-	-	-	103	33	-	-	-	-	-	-	25	6	-	-
10-077, Garcimarrero Norte, 32	4	-	-	-	-	108	-	-	17	-	-	46	-	6	-	-	-
10-078, Garcimarrero Reacomodo, 32	-	-	-	-	-	-	-	-	-	-	-	16	12	-	-	-	-
10-079, Golondrinas, 32	15	-	-	53	2	-	-	-	-	-	15	-	-	-	21	-	14
10-080, Golondrinas 1ra Sección, 32	16	2	-	-	32	8	0	-	-	4	-	-	-	68	-	-	-
10-081, Golondrinas 2da Sección, 32	-	-	11	-	-	28	-	-	-	-	-	38	-	-	-	-	-
10-082, Gral. A. Rosales, 32	-	-	-	3	-	-	-	-	-	2	4	-	-	-	18	-	-
10-083, Gral. C. A. Madrazo, 32	-	-	-	-	-	20	-	-	-	-	-	14	-	2	5	-	88
10-084, Guadalupe Inn, 23	119	-	-	-	-	-	11	-	-	-	55	-	-	23	-	-	-
10-085, Herón Proal, 23	-	-	-	-	111	46	-	-	-	-	-	-	-	8	16	-	-
10-086, Hogar y Redención, 23	6	-	-	92	-	5	5	-	-	-	-	-	-	-	1	-	-
10-087, Isidro Fabela, 18	12	-	-	-	-	100	-	-	-	-	14	-	-	-	5	-	-
10-088, Jalalpa, 32	-	-	-	75	-	126	-	-	-	-	-	-	-	-	15	-	-
10-089, Jalalpa El Grande, 32	67	-	-	2	-	112	-	-	79	-	2	-	-	9	16	15	-
10-090, Jalalpa Tepito, 32	-	-	-	-	8	-	-	-	-	-	23	46	-	-	15	-	-
10-091, Jardines del Pedregal, 23	27	-	-	-	122	-	-	219	-	-	-	-	-	-	120	92	-
10-092, José María Pino Suárez, 18	-	-	-	-	2	-	3	-	-	-	-	-	-	43	29	-	-
10-093, Juristas, 23	3	-	-	-	1	-	-	-	-	-	-	-	-	6	-	-	49
10-094, La Angostura, 23	51	-	-	-	27	-	-	-	-	-	-	-	-	-	55	-	-
10-095, La Araña, 32	-	-	-	22	-	37	-	-	-	-	-	5	-	-	-	-	-
10-096, La Cañada, 32	92	-	-	-	9	79	-	-	-	-	-	-	-	51	0	-	-
10-097, La Cascada, 23	-	-	-	-	-	6	-	-	-	-	52	-	-	40	-	-	-

(Continúa)

Tabla 4. Resultados según rubro, proyecto y modalidad de opinión, por unidad territorial

Clave y nombre de la UT y distrito electoral local al que pertenece	Opiniones nulas	Total de opiniones emitidas					Lista nominal	Participación (%)	Nombre del proyecto específico ganador
		MRVYO	%	SEI	%	Total			
10-068, El Ruedo, 23	0	26	100	0	0	26	184	14.13	Mantenimiento del puente de colores
10-069, Emancipación del Pueblo (U. Hab.), 32	4	82	100	0	0	82	585	14.02	1ra etapa de rehabilitación y seguridad para las áreas recreativas de la UT
10-070, Estado de Hidalgo (Ampl.), 18	1	28	100	0	0	28	337	8.31	Reconexión de tubo de drenaje y continuidad de escaleras
10-071, Estado de Hidalgo, 18	8	53	98.15	1	1.85	54	1 322	4.08	Drenaje Bondojito
10-072, Flor de María, 23	0	50	98.04	1	1.96	51	854	5.97	Reencarpamiento de la 2da priv. de Flor de María desde esq. c. Las Flores con concreto hidráulico
10-073, Florida, 23	4	189	96.43	7	3.57	196	4 378	4.48	Reordenación del sentido del tráfico de paso por las calles de la UT La Florida, para abatir la inseguridad y la contaminación que han aumentado
10-074, Francisco Villa, 18	34	293	100	0	0	293	3 312	8.85	Restauración cancha futbol Francisco Villa
10-075, Galeana, 32	8	63	100	0	0	63	493	12.78	Cambio de red hidráulica en andador Ruiseñor (continuidad)
10-076, Garcimarrero, 32	9	199	99.50	1	0.50	200	2 788	7.17	Movilidad peatonal a través de rampas y escalones de concreto, pasamanos tubulares en pendiente c. Tejocote (de c. La Presa a c. Abedul)
10-077, Garcimarrero Norte, 32	20	201	100	0	0	201	3 214	6.25	Repavimentación con concreto hidráulico, c. Ébano esquina Tácala
10-078, Garcimarrero Reacomodo, 32	4	32	100	0	0	32	509	6.29	Muro de contención
10-079, Golondrinas, 32	9	124	96.12	5	3.88	129	3 375	3.82	Rehabilitación de la UT Golondrinas en general
10-080, Golondrinas 1ra Sección, 32	3	132	99.25	1	0.75	133	2 062	6.45	De colores
10-081, Golondrinas 2da Sección, 32	26	101	98.06	2	1.94	103	2 270	4.54	Recuperemos el área verde de Pericos
10-082, Gral. A. Rosales, 32	1	27	96.43	1	3.57	28	224	12.50	Una calle iluminada
10-083, Gral. C. A. Madrazo, 32	3	131	99.24	1	0.76	132	901	14.65	Mejorando tu seguridad, arreglando el Talúd de cda. Vasco de Quiroga (continuación)
10-084, Guadalupe Inn, 23	13	208	94.12	13	5.88	221	3 106	7.12	Reparación integral de glorieta Valverde: pasos peatonales, alcantarillado
10-085, Herón Proal, 23	32	212	99.53	1	0.47	213	2 291	9.30	Banquetas y guarniciones
10-086, Hogar y Redención, 23	13	122	100	0	0	122	2 867	4.26	Reemplazo de drenaje hidráulico Mario Moreno y prol. Guerrero
10-087, Isidro Fabela, 18	10	141	100	0	0	141	1 853	7.61	Reencarpado para las calles de Isidro Fabela
10-088, Jalalpa, 32	86	298	98.68	4	1.32	302	3 797	7.95	Sustitución de red de drenaje y descargas domiciliarias en c. Vicente Guerrero
10-089, Jalalpa El Grande, 32	25	326	99.69	1	0.31	327	9 133	3.58	Construcción de bóveda para resguardo de válvulas de la red hidráulica y cambio de válvula
10-090, Jalalpa Tepito, 32	9	101	100	0	0	101	3 190	3.17	Tubos perimetrales para la barranca Tecolotera
10-091, Jardines del Pedregal, 23	61	578	90.17	63	9.83	641	10 281	6.23	Balizamiento de calles y banquetas, topes y cruce de peatones
10-092, José María Pino Suárez, 18	9	86	100	0	0	86	5 064	1.70	Luminarias solares
10-093, Juristas, 23	1	59	98.33	1	1.67	60	567	10.58	Segunda etapa de la rehabilitación del talud, c. Alfonso Noriega Cantú y Yuncas
10-094, La Angostura, 23	14	147	100	0	0	147	1 290	11.40	Proyecto de seguridad urbana, arte y recreación La Angostura etapa 2
10-095, La Araña, 32	7	71	100	0	0	71	684	10.38	Concreto hidráulico con guarnición en c. Morelos y c. Tlaxcala
10-096, La Cañada, 32	21	246	97.62	6	2.38	252	2 913	8.65	Un ambiente limpio es salud
10-097, La Cascada, 23	14	112	100	0	0	112	2 160	5.19	Cámaras de vigilancia

(Continúa)

Tabla 4. Resultados según rubro, proyecto y modalidad de opinión, por unidad territorial

Clave y nombre de la UT y distrito electoral local al que pertenece	A. Mejoramiento de espacios públicos			B. Equipamiento e infraestructura urbana								C. Obras y servicios					Otros
	A.1	A.2	A.3	B.1	B.2	B.3	B.4	B.5	B.6	B.7	B.8	C.1	C.2	C.3	C.4	C.5	
10-098, La Cebada (Ampl.), 32	-	-	-	-	-	105	-	-	-	-	-	-	-	19	-	-	-
10-100, La Conchita, 18	27	-	-	-	-	-	39	-	4	-	-	-	-	-	-	-	-
10-101, La Herradura, 23	3	-	8	-	6	-	0	-	6	-	13	-	-	2	-	-	-
10-102, La Huerta, 32	6	-	-	-	-	-	-	-	-	-	9	-	-	22	-	-	-
10-103, La Joya, 18	-	-	-	-	-	48	-	-	-	2	-	-	-	7	-	-	-
10-104, La Loma, 32	-	-	-	27	-	41	-	-	-	-	-	-	-	-	10	-	-
10-105, La Martinica, 23	-	-	-	-	-	-	-	-	61	-	-	-	-	-	18	34	-
10-106, La Mexicana, 32	13	-	-	-	2	16	-	-	-	-	96	-	-	38	32	-	-
10-107, La Milagrosa, 23	-	-	-	47	-	28	-	-	-	9	-	22	-	43	31	-	-
10-108, La Otra Banda, 23	-	-	0	-	2	-	-	-	-	-	-	-	-	2	8	-	-
10-109, La Palmita, 32	-	-	-	5	-	63	-	-	10	-	-	-	-	90	-	14	-
10-110, La Pera Xochinahuac (U. Hab.), 23	19	-	-	-	-	31	-	-	-	-	11	-	-	133	-	-	-
10-111, La Presa, 32	-	-	20	-	-	79	-	-	-	-	-	-	-	8	-	-	-
10-112, La Presa Sección Hornos, 32	10	-	-	-	-	-	-	-	10	-	-	-	-	123	5	-	-
10-113, Ladera Grande o La Cebadita, 32	-	-	-	-	2	-	-	-	16	3	-	5	-	-	-	-	-
10-114, Las Águilas, 23	-	-	-	-	-	89	-	-	-	11	50	-	-	-	-	-	-
10-115, Las Águilas (Ampl.), 23	-	-	-	-	-	84	0	-	-	-	19	-	-	-	6	-	-
10-116, Las Águilas Secc. Hornos, 23	-	-	-	-	-	21	-	-	1	-	-	7	-	-	-	52	-
10-118, Las Cuevitas, 32	-	-	-	-	-	26	-	4	46	-	9	-	-	3	7	13	-
10-119, Las Palmas, 18	-	-	-	-	-	-	-	-	-	-	34	-	-	46	15	-	-
10-120, Liberación Proletaria, 32	-	-	-	40	-	2	-	-	19	-	4	-	-	-	12	-	-
10-121, Liberales de 1857, 32	-	-	-	-	-	92	-	-	-	-	-	-	-	64	-	-	-
10-122, Llano Redondo, 32	1	-	20	-	46	91	-	-	-	-	-	4	-	-	-	3	-
10-123, Lomas de Axomiatla, 23	-	-	2	-	-	-	-	-	18	-	-	-	-	1	-	-	2
10-124, Lomas de Becerra, 32	13	-	-	3	-	81	10	-	11	12	164	-	-	111	-	-	-
10-125, Lomas de Becerra (U. Hab.), 18	-	-	-	-	-	66	16	-	40	-	-	-	-	19	-	-	-
10-126, Lomas de Becerra Arvide (U. Hab.), 18	58	-	-	62	-	-	-	-	39	-	-	-	-	69	-	-	-

(Continúa)

Tabla 4. Resultados según rubro, proyecto y modalidad de opinión, por unidad territorial

Clave y nombre de la UT y distrito electoral local al que pertenece	Opiniones nulas	Total de opiniones emitidas					Lista nominal	Participación (%)	Nombre del proyecto específico ganador
		MRVYO	%	SEI	%	Total			
10-098, La Cebada (Ampl.), 32	21	143	98.62	2	1.38	145	936	15.49	Remodelación con concreto hidráulico en las calles de ampl. La Cebada (hasta donde alcance el presupuesto)
10-100, La Conchita, 18	3	73	100	0	0	73	2454	2.97	Cambio de malla perimetral del deportivo La Conchita por tubo de cuatro pulgadas
10-101, La Herradura, 23	14	52	100	0	0	52	499	10.42	Cámaras de seguridad en toda la UT La Herradura
10-102, La Huerta, 32	4	41	100	0	0	41	392	10.46	Pintando de colores mi UT
10-103, La Joya, 18	6	63	100	0	0	63	2409	2.62	Cambio de la carpeta asfáltica Manresanos - Marismeños
10-104, La Loma, 32	2	80	100	0	0	80	2631	3.04	Pavimentación y mantenimiento vialidad Mariano Hernández de La Loma Santa Fe
10-105, La Martinica, 23	3	115	99.14	1	0.86	116	1763	6.58	Cambio de red hidráulica c. 2
10-106, La Mexicana, 32	61	257	99.61	1	0.39	258	5058	5.10	Cámaras de vigilancia conectadas al C-2 de base plata
10-107, La Milagrosa, 23	33	212	99.53	1	0.47	213	1012	21.05	Mantenimiento del pozo de drenaje, cambio de tubo de drenaje que desemboca en la cerrada de Mixteca y muro de contención para evitar deslave
10-108, La Otra Banda, 23	1	12	92.31	1	7.69	13	530	2.45	Revisión de árboles con muérdago y poda de los mismos en toda la UT
10-109, La Palmita, 32	3	185	100	0	0	185	1250	14.80	Pintura para fachadas en c. Paso Real hasta c. Paso de la Soledad
10-110, La Pera Xochinahuac (U. Hab.), 23	41	235	100	0	0	235	867	27.10	Impermeabilización de las casas y edificios
10-111, La Presa, 32	3	109	99.09	1	0.91	110	1025	10.73	Continuidad del cambio de planchas de concreto en las calles de andador Artiguenses y Artiguenses
10-112, La Presa Sección Hornos, 32	19	167	100	0	0	167	834	20.02	Pintando la presa sección hornos
10-113, Ladera Grande o La Cebadita, 32	3	29	100	0	0	29	445	6.52	Cambio de la red de agua potable
10-114, Las Águilas, 23	32	180	98.90	2	1.10	182	4575	3.98	Cámaras de vigilancia conectadas al C2 en toda la UT hasta donde alcance el presupuesto
10-115, Las Águilas (Ampl.), 23	6	113	98.26	2	1.74	115	7970	1.44	Reencarpetado de retorno de colina
10-116, Las Águilas Secc. Hornos, 23	10	91	100	0	0	91	688	13.23	Salón usos múltiples
10-118, Las Cuevitas, 32	3	110	99.10	1	0.90	111	1553	7.15	Real del bosque- sistema grupal de captación de agua de lluvia
10-119, Las Palmas, 18	1	95	98.96	1	1.04	96	1377	6.97	Repellado y pintura para fachadas 1ra fase
10-120, Liberación Proletaria, 32	6	83	100	0	0	83	1582	5.25	Cambio de drenaje en c. Francisco Solís (continuidad)
10-121, Liberales de 1857, 32	128	284	100	0	0	284	4440	6.40	Cambio de cuadros de concreto dañados (continuidad)
10-122, Llano Redondo, 32	11	171	97.16	5	2.84	176	1343	13.10	Extensión de red de agua potable c. Durazno
10-123, Lomas de Axomiatla, 23	0	23	100	0	0	23	1599	1.44	Cosecha de lluvias. Implementación de un sistema de captación pluvial en el parque Axomiatla
10-124, Lomas de Becerra, 32	57	455	98.48	7	1.52	462	7998	5.78	Cámaras de vigilancia tipo bullet con luminaria tipo led con conexión a c2 colocadas en fachadas de las casas
10-125, Lomas de Becerra (U. Hab.), 18	15	152	97.44	4	2.56	156	1717	9.09	Cambio de asfalto 2023
10-126, Lomas de Becerra Arvide (U. Hab.), 18	7	235	100	0	0	235	1619	14.52	Reparación de tuberías de drenaje

(Continúa)

Tabla 4. Resultados según rubro, proyecto y modalidad de opinión, por unidad territorial

Clave y nombre de la UT y distrito electoral local al que pertenece	A. Mejoramiento de espacios públicos			B. Equipamiento e infraestructura urbana								C. Obras y servicios					Otros
	A.1	A.2	A.3	B.1	B.2	B.3	B.4	B.5	B.6	B.7	B.8	C.1	C.2	C.3	C.4	C.5	
10-127, Lomas de Capula, 32	-	-	-	-	-	66	3	-	-	-	18	-	19	15	-	-	-
10-128, Lomas de Capulín, 23	-	-	-	-	-	25	4	-	-	3	21	-	-	66	-	-	-
10-129, Lomas de Centenario (U. Hab.), 23	10	-	-	-	-	9	-	-	-	-	11	-	-	48	-	-	-
10-130, Lomas de Chamontoya, 23	-	-	-	44	-	72	-	-	-	35	38	-	-	-	-	-	-
10-131, Lomas de Guadalupe, 23	-	-	-	-	-	-	-	-	-	-	-	54	-	-	-	43	-
10-132, Lomas de La Era, 23	45	-	-	-	15	58	-	-	-	-	94	-	-	3	-	50	-
10-133, Lomas de Las Águilas, 23	-	-	-	121	-	105	-	-	-	-	0	2	-	-	-	-	-
10-134, Lomas de Los Ángeles Tetelpan, 23	-	-	-	-	-	110	-	-	-	-	60	62	-	27	-	-	-
10-135, Lomas de Los Cedros, 23	16	-	-	-	-	73	-	-	-	5	31	-	-	-	6	-	-
10-136, Lomas de Nuevo México, 32	-	-	-	-	-	35	-	-	-	-	12	-	-	21	11	-	-
10-138, Lomas de Puerta Grande, 23	-	-	-	67	-	2	-	-	-	-	3	0	-	8	-	-	-
10-139, Lomas de San Ángel Inn, 23	21	-	-	-	9	9	-	-	116	-	-	-	-	-	-	-	-
10-140, Lomas de Santa Fe, 32	-	-	-	-	-	-	-	-	40	-	-	-	-	-	0	8	-
10-141, Lomas de Santo Domingo, 18	-	-	-	-	-	76	-	-	-	-	-	-	-	11	10	-	-
10-142, Lomas de Santo Domingo (Ampl.), 18	-	-	-	-	-	3	-	-	-	3	-	1	-	4	-	-	-
10-143, Lomas de Tarango, 23	140	9	-	-	-	11	-	-	-	-	-	-	-	-	-	-	-
10-144, Lomas de Tetelpan, 23	-	12	-	3	32	7	-	-	-	-	-	-	-	-	-	-	-
10-145, Loreto, 23	25	-	-	-	1	28	-	-	56	-	20	-	-	-	-	-	-
10-146, Los Cedros, 32	-	-	-	-	-	-	15	-	-	-	-	28	-	-	-	-	-
10-147, Los Gamitos, 32	-	-	-	-	-	16	-	-	9	-	11	-	-	40	-	-	-
10-148, Margarita M. de Juárez, 32	-	-	-	-	-	16	-	-	-	-	-	-	-	7	-	-	-
10-149, María G. de García Ruiz, 32	9	-	15	-	44	33	-	-	-	11	18	-	-	-	-	-	-
10-150, Mártires de Tacubaya, 32	-	-	-	-	-	6	6	-	-	-	-	-	-	8	-	-	-
10-151, Merced Gómez, 23	-	-	-	-	-	27	-	-	-	-	18	-	-	206	9	-	-
10-152, Metropolitano (U. Hab.), 23	-	-	-	-	-	-	-	-	-	-	-	-	-	59	-	-	18
10-153, Miguel Gaona Armenta, 20	6	-	-	-	-	41	-	-	-	-	-	-	-	-	-	-	-

(Continúa)

Tabla 4. Resultados según rubro, proyecto y modalidad de opinión, por unidad territorial

Clave y nombre de la UT y distrito electoral local al que pertenece	Opiniones nulas	Total de opiniones emitidas					Lista nominal	Participación (%)	Nombre del proyecto específico ganador
		MRVYO	%	SEI	%	Total			
10-127, Lomas de Capula, 32	44	160	96.97	5	3.03	165	4556	3.62	Reencarpetado
10-128, Lomas de Capulín, 23	10	129	100	0	0	129	1394	9.25	Pintura de fachadas para mejorar la imagen de toda la UT
10-129, Lomas de Centenario (U. Hab.), 23	6	84	100	0	0	84	366	22.95	Pintura para las fachadas de toda la UT hasta donde alcance el presupuesto
10-130, Lomas de Chamontoya, 23	161	345	98.57	5	1.43	350	4921	7.11	Cambio de drenaje
10-131, Lomas de Guadalupe, 23	2	98	98.99	1	1.01	99	1203	8.23	Barda de tubos en la zona de terrenos baldíos Torres CFE
10-132, Lomas de La Era, 23	26	290	99.66	1	0.34	291	12250	2.38	El parque de todos
10-133, Lomas de Las Águilas, 23	1	205	89.52	24	10.48	229	1961	11.68	Reencarpetamiento y cambio de totalidad de banquetas en Lomas de las Águilas en las calles de Conmorán, Albatroces y Grullas
10-134, Lomas de Los Ángeles Tetelpan, 23	50	279	90.29	30	9.71	309	3503	8.82	Colocación de concreto hidráulico en la parte baja de la c. 2, entre c. 6 y av. Desierto de los Leones
10-135, Lomas de Los Cedros, 23	10	138	97.87	3	2.13	141	3573	3.95	Reconstruyamos cedros: repavimentación de calles en peores condiciones: Manuel Ávila Camacho, abedules y lirios
10-136, Lomas de Nuevo México, 32	10	89	100	0	0	89	1612	5.52	Repavimentación en c. Ramón López Velarde y c. Manuel Murguía (continuidad)
10-138, Lomas de Puerta Grande, 23	2	81	98.78	1	1.22	82	2638	3.11	Inicio de cambio de drenaje en c. 3 entre Piritas y prol. Rosa Escondida
10-139, Lomas de San Ángel Inn, 23	14	168	99.41	1	0.59	169	1624	10.41	Mantenimiento de la red hidráulica de toda la UT
10-140, Lomas de Santa Fe, 32	0	48	100	0	0	48	236	20.34	Sustitución de tubería de agua potable en calles de la UT hasta agotar el presupuesto
10-141, Lomas de Santo Domingo, 18	3	100	100	0	0	100	588	17.01	Adoquín en mi UT
10-142, Lomas de Santo Domingo (Ampl.), 18	59	70	100	0	0	70	881	7.95	Pintura de tu fachada. Dar un cambio de imagen a las viviendas de nuestra comunidad
10-143, Lomas de Tarango, 23	0	159	99.38	1	0.63	160	2566	6.24	Ampliación y remodelación del kiosco del centro social de Lomas de Tarango
10-144, Lomas de Tetelpan, 23	2	54	96.43	2	3.57	56	1885	2.97	Reparación de banquetas en c. 8 y c. 3
10-145, Loreto, 23	4	134	100	0	0	134	629	21.30	Cambio de la red hidráulica en toda la UT
10-146, Los Cedros, 32	3	45	97.83	1	2.17	46	702	6.55	Reja perimetral en c. Arrayán
10-147, Los Gamitos, 32	4	76	95	4	5	80	786	10.18	(Mejorando fachadas) remozamiento y pintura en fachadas
10-148, Margarita M. de Juárez, 32	0	23	100	0	0	23	777	2.96	Por mi UT
10-149, María G. de García Ruiz, 32	8	136	98.55	2	1.45	138	2538	5.44	Reparación de banquetas
10-150, Mártires de Tacubaya, 32	3	23	100	0	0	23	634	3.63	Luminarias para evitar la delincuencia
10-151, Merced Gómez, 23	30	277	95.52	13	4.48	290	6040	4.80	Pintando mi unidad
10-152, Metropolitano (U. Hab.), 23	3	80	100	0	0	80	1108	7.22	Continuación pintura de herrería en edificios
10-153, Miguel Gaona Armenta, 20	8	55	100	0	0	55	1245	4.42	Repavimentación de la c. Beecoya

(Continúa)

Tabla 4. Resultados según rubro, proyecto y modalidad de opinión, por unidad territorial

Clave y nombre de la UT y distrito electoral local al que pertenece	A. Mejoramiento de espacios públicos			B. Equipamiento e infraestructura urbana								C. Obras y servicios					Otros
	A.1	A.2	A.3	B.1	B.2	B.3	B.4	B.5	B.6	B.7	B.8	C.1	C.2	C.3	C.4	C.5	
10-154, Miguel Hidalgo, 23	21	-	-	-	-	-	-	-	41	-	5	-	-	-	34	-	-
10-155, Milpa del Cedro, 20	21	-	-	-	-	-	-	-	-	-	-	18	-	-	2	-	-
10-156, Minas de Cristo, 18	-	-	-	34	28	18	-	-	-	-	-	4	-	96	-	-	-
10-157, Molino de Rosas, 18	-	39	-	19	20	36	-	-	-	-	21	-	-	-	-	-	-
10-158, Molino de Rosas (Ampl.), 23	4	-	-	9	-	-	-	-	32	-	16	14	-	-	-	-	-
10-159, Molino de Santo Domingo, 18	-	11	-	-	-	28	-	-	-	-	56	-	-	63	1	-	-
10-160, Molino de Santo Domingo (U. Hab.), 18	71	-	-	124	-	-	-	-	-	-	-	-	-	-	-	-	-
10-161, Ocho de Agosto, 18	-	-	-	123	-	-	-	-	-	-	-	-	13	30	-	-	-
10-162, Ocotillos, 23	-	-	-	9	-	38	4	-	4	-	-	-	-	-	-	-	-
10-163, Olivar de Los Padres, 23	84	-	-	18	40	23	69	-	43	-	-	-	-	-	32	71	-
10-166, Palmas, 32	57	-	-	-	-	18	21	-	-	-	-	-	-	-	-	-	-
10-167, Palmas Axotitla, 23	-	-	-	-	-	213	-	-	-	-	6	-	-	-	36	-	-
10-168, Paraje El Caballito, 23	-	-	-	25	11	-	-	-	-	-	29	-	-	-	3	-	-
10-169, Parque Residencial San Antonio (U. Hab.), 18	14	-	-	-	-	33	-	-	91	-	-	-	-	36	31	-	-
10-170, Paseo de Las Lomas-San Gabriel, 32	33	-	-	-	-	-	-	-	-	-	51	38	-	-	-	-	-
10-171, Piloto (Adolfo López Mateos), 32	-	-	-	-	-	69	-	-	-	50	27	15	-	5	-	-	-
10-172, Piloto (Adolfo López Mateos) (Ampl.), 32	-	-	-	8	7	180	-	-	-	-	-	9	-	37	-	-	-
10-173, Poder Popular, 23	59	-	-	11	-	60	-	-	-	-	7	-	-	-	-	-	-
10-174, Pólvora, 18	7	-	-	-	-	49	104	-	-	-	-	-	-	24	-	-	-
10-175, Ponciano Arriaga, 23	9	-	-	-	6	30	-	-	-	-	12	-	-	-	8	-	-
10-176, Prados La Providencia, 32	-	-	-	43	10	-	-	-	7	-	-	-	-	15	-	-	-
10-177, Presidentes, 32	49	21	-	-	-	54	18	-	-	-	-	-	-	42	-	-	-
10-178, Presidentes 1ra (Ampl.), 32	-	-	-	-	-	35	-	-	4	-	-	-	-	-	-	-	-
10-179, Presidentes 2da (Ampl.), 32	-	-	-	-	-	153	-	-	-	-	-	46	-	18	40	-	-
10-180, Privada Centenario, 32	-	32	-	-	-	-	-	-	43	-	-	-	-	-	-	-	-

(Continúa)

Tabla 4. Resultados según rubro, proyecto y modalidad de opinión, por unidad territorial

Clave y nombre de la UT y distrito electoral local al que pertenece	Opiniones nulas	Total de opiniones emitidas					Lista nominal	Participación (%)	Nombre del proyecto específico ganador
		MRVYO	%	SEI	%	Total			
10-154, Miguel Hidalgo, 23	12	113	100	0	0	113	909	12.43	Rescate de espacio baldío en cda. Rómulo O'Farril, colocación de rejas para captación de aguas pluviales y renovación de adoquín
10-155, Milpa del Cedro, 20	0	41	100	0	0	41	162	25.31	Remodelación del gimnasio y áreas de juegos y sustitución de gimnasio y juegos
10-156, Minas de Cristo, 18	57	236	99.58	1	0.42	237	3033	7.81	Mejorando la UT
10-157, Molino de Rosas, 18	13	144	97.30	4	2.70	148	5942	2.49	Acondicionamiento de área de exclusividad para perros, en el parque Molino de Rosas
10-158, Molino de Rosas (Ampl.), 23	3	78	100	0	0	78	1111	7.02	Renovando red hidráulica
10-159, Molino de Santo Domingo, 18	15	173	99.43	1	0.57	174	4376	3.98	Segundo piso casa de adulto mayor, continuación presupuesto 2022
10-160, Molino de Santo Domingo (U. Hab.), 18	13	200	96.15	8	3.85	208	1279	16.26	Continuación de red de drenaje
10-161, Ocho de Agosto, 18	27	191	98.96	2	1.04	193	1416	13.63	Alcantarillado y drenaje de aguas pluviales, en av. Central
10-162, Ocotillos, 23	2	56	98.25	1	1.75	57	867	6.57	Concreto hidráulico en prol. Ocotillos
10-163, Olivar de Los Padres, 23	18	386	96.98	12	3.02	398	10926	3.64	Centro recreativo comunitario Olivar
10-166, Palmas, 32	8	104	100	0	0	104	2832	3.67	Ampliación del foro cultural y vecinal Palmas (continuidad)
10-167, Palmas Axotitla, 23	29	284	100	0	0	284	1994	14.24	Pavimentación con concreto hidráulico en Mina de Manganeso y Mina de Antimonio
10-168, Paraje El Caballito, 23	17	85	100	0	0	85	2647	3.21	Cámaras de videovigilancia para toda la UT
10-169, Parque Residencial San Antonio (U. Hab.), 18	9	214	100	0	0	214	3064	6.98	2023 bombas para pozo tormenta y cárcamo 2024 rehabilitación de la planta de tratamiento
10-170, Paseo de Las Lomas-San Gabriel, 32	2	122	98.39	2	1.61	124	1335	9.29	Incremento de controles de seguridad en los accesos
10-171, Piloto (Adolfo López Mateos), 32	3	165	97.63	4	2.37	169	4705	3.59	Rehabilitación de ambas escaleras de Puerto Tecolutla con parque de bolsillo
10-172, Piloto (Adolfo López Mateos) (Ampl.), 32	28	265	98.51	4	1.49	269	7041	3.82	Reencarpetado en puerto San José del Cabo
10-173, Poder Popular, 23	8	145	100	0	0	145	1132	12.81	Reencarpetamiento de la UT
10-174, Pólvora, 18	80	264	100	0	0	264	1804	14.63	Reparación y nivelación de adoquines
10-175, Ponciano Arriaga, 23	4	69	100	0	0	69	1249	5.52	Continuación repavimentación c. 5 a 9, entre c. Ricardo y la barda de la pera Xochinahuac. Continuar en c. Flores Magón esq. c. 9 y 8
10-176, Prados La Providencia, 32	11	86	100	0	0	86	1542	5.58	Cambio de red de drenaje
10-177, Presidentes, 32	15	198	99.50	1	0.50	199	4129	4.82	Reencarpetar la c. Lázaro Cárdenas y c. Manuel Ávila Camacho (continuidad)
10-178, Presidentes 1ra (Ampl.), 32	10	48	97.96	1	2.04	49	1817	2.70	Reencarpetado en la c. Grover Cleveland
10-179, Presidentes 2da (Ampl.), 32	28	278	97.54	7	2.46	285	4721	6.04	Calles y avenidas dignas
10-180, Privada Centenario, 32	3	77	98.72	1	1.28	78	518	15.06	Continuidad de la red hidráulica priv. Centenario con válvula, y toma domiciliaria

(Continúa)

Tabla 4. Resultados según rubro, proyecto y modalidad de opinión, por unidad territorial

Clave y nombre de la UT y distrito electoral local al que pertenece	A. Mejoramiento de espacios públicos			B. Equipamiento e infraestructura urbana								C. Obras y servicios					Otros
	A.1	A.2	A.3	B.1	B.2	B.3	B.4	B.5	B.6	B.7	B.8	C.1	C.2	C.3	C.4	C.5	
10-181, Prof. José Arturo López, 23	-	-	-	-	-	-	-	-	-	6	-	96	-	11	3	-	-
10-182, Progreso Tizapán, 23	209	61	-	-	-	-	-	-	-	-	-	-	-	-	17	146	-
10-183, Pueblo Nuevo, 32	-	-	-	-	-	16	-	-	-	-	-	-	-	24	-	-	-
10-184, Puente Colorado, 23	-	-	-	-	-	23	-	-	-	-	42	11	-	14	-	-	-
10-185, Puente Colorado (Ampl.), 23	-	-	-	-	26	3	-	-	-	20	33	-	-	-	2	14	-
10-186, Punta de Cehuayo, 32	37	-	-	-	13	-	-	-	-	-	-	2	-	-	-	-	-
10-187, Reacomodo El Cuernito, 18	11	-	-	-	-	57	-	-	-	-	-	-	-	43	-	-	-
10-188, Reacomodo Pino Suárez, 18	3	-	-	-	-	30	-	-	-	-	-	-	-	7	-	-	-
10-189, Real del Monte, 18	6	-	-	-	-	21	-	-	-	-	-	-	-	-	14	-	-
10-190, Rincón de La Bolsa, 23	-	-	-	-	-	95	-	-	-	-	26	-	-	12	32	-	-
10-192, San Ángel, 23	3	-	0	-	28	1	8	1	3	-	-	-	-	-	-	-	-
10-193, San Ángel Inn, 23	-	-	31	-	-	12	-	-	-	-	18	-	-	-	4	-	-
10-195, San Clemente, 23	0	-	-	-	-	155	-	-	35	20	32	-	-	-	11	-	-
10-196, San Gabriel, 32	19	-	2	-	-	-	-	-	-	1	-	2	-	0	-	-	-
10-197, San Pedro de Los Pinos, 18	3	-	-	12	-	-	-	-	-	-	-	-	-	1	-	-	-
10-198, Santa Fe, 32	-	-	-	19	40	85	-	-	-	-	-	5	-	135	-	-	-
10-199, Santa Fe (U. Hab.), 18	3	-	-	1	14	-	-	-	196	-	-	-	-	-	-	-	-
10-200, Santa Lucía, 20	38	-	-	-	-	138	13	-	-	104	-	-	-	-	-	14	-
10-201, Santa Lucía Reacomodo, 20	-	-	-	5	-	-	-	-	43	-	-	-	-	10	4	-	-
10-202, Santa Lucía (Pblo.), 20	34	-	-	-	-	-	-	-	-	-	-	-	-	-	-	-	-
10-203, Santa María Nonalco, 18	36	-	-	-	-	5	-	-	-	-	-	-	-	79	-	-	-
10-205, Sears Roebuck (U. Hab.), 18	9	-	-	-	-	-	-	-	-	-	-	-	-	91	-	-	-
10-206, Tarango (U. Hab.), 23	-	-	-	-	-	-	-	-	269	-	-	40	-	0	8	-	-
10-208, Tecolcalco, 32	-	-	-	-	-	22	-	-	-	-	73	-	-	8	-	-	-
10-209, Tejocote, 32	-	-	-	-	-	-	-	-	26	-	6	2	-	11	-	-	-

(Continúa)

Tabla 4. Resultados según rubro, proyecto y modalidad de opinión, por unidad territorial

Clave y nombre de la UT y distrito electoral local al que pertenece	Opiniones nulas	Total de opiniones emitidas					Lista nominal	Participación (%)	Nombre del proyecto específico ganador
		MRVYO	%	SEI	%	Total			
10-181, Prof. José Arturo López, 23	5	121	100	0	0	121	2073	5.84	Continuidad de construcción del muro de contención en el área de equipamiento, parte trasera de las viviendas entre las calles Ciruelos y Ciudad Madera
10-182, Progreso Tizapán, 23	69	499	99.40	3	0.60	502	7772	6.46	Inicio de rehabilitación áreas de esparcimiento
10-183, Pueblo Nuevo, 32	9	48	97.96	1	2.04	49	883	5.55	Pintura en fachadas en cda. Pueblo Nuevo
10-184, Puente Colorado, 23	12	100	98.04	2	1.96	102	2345	4.35	Instalación de cámaras de seguridad en la UT Puente Colorado abarcando la calz. y las calles de los alrededores
10-185, Puente Colorado (Ampl.), 23	5	102	99.03	1	0.97	103	2787	3.70	Cámaras de seguridad el mirador para toda la UT
10-186, Punta de Cehuayo, 32	7	59	100	0	0	59	1708	3.45	Continuar construcción del centro interactivo
10-187, Reacomodo El Cuernito, 18	12	123	100	0	0	123	2403	5.12	Transformando Mercurio
10-188, Reacomodo Pino Suárez, 18	0	40	100	0	0	40	617	6.48	Rehabilitación del piso adoquín de las calles de la U. Hab. 1,2,3,4,5 y 6 que sean necesarios
10-189, Real del Monte, 18	0	41	100	0	0	41	877	4.68	Pavimentación hidráulica en c. Mina Sacramento y Mina Providencia
10-190, Rincón de La Bolsa, 23	4	169	100	0	0	169	1475	11.46	Renivelación y cambio de adoquín c. Granada esquina Jacarandas entre priv. Jacarandas y c. Mora
10-192, San Ángel, 23	1	36	80	9	20	45	2151	2.09	Puesta en valor de banquetas en zona histórica de San Ángel, incluyendo restaurar y reponer el recinto, memoria fotográfica y elaboración de norma
10-193, San Ángel Inn, 23	1	63	95.45	3	4.55	66	1334	4.95	Proyecto de regeneración urbana y sostenible del área verde en c. Fresnos esq. Reyna y c. León Felipe
10-195, San Clemente, 23	20	273	100	0	0	273	7325	3.73	Reencarpentamiento de algunas calles (Almorejos, Río Balsas, Bacaos, 2do andador de Alcanfores)
10-196, San Gabriel, 32	0	24	100	0	0	24	325	7.38	Continuar con la colocación del techo e iluminación interior de la cancha San Gabriel
10-197, San Pedro de Los Pinos, 18	0	14	87.50	2	12.50	16	318	5.03	Continuación de cambio de drenaje
10-198, Santa Fe, 32	31	307	97.46	8	2.54	315	6307	4.99	Pinta mi fachada
10-199, Santa Fe (U. Hab.), 18	8	220	99.10	2	0.90	222	4753	4.67	Continuación de cambio de válvulas
10-200, Santa Lucía, 20	77	378	98.44	6	1.56	384	5193	7.39	Recuperación de las calles empedradas del pueblo Santa Lucía Chantepec
10-201, Santa Lucía Reacomodo, 20	5	67	100	0	0	67	841	7.97	Sustitución de la red de agua potable en Desierto de Karakum
10-202, Santa Lucía (Pblo.), 20	2	33	91.67	3	8.33	36	331	10.88	Colocación de velaría en el área recreativa junto a los juegos infantiles
10-203, Santa María Nonoalco, 18	17	136	99.27	1	0.73	137	3826	3.58	Enchulando mi UT
10-205, Sears Roebuck (U. Hab.), 18	4	104	100	0	0	104	451	23.06	Calentadores solares para el área de alberca área común de la U. Hab. Sears Roebuck
10-206, Tarango (U. Hab.), 23	29	342	98.84	4	1.16	346	1731	19.99	Cambio de la red hidráulica a la cisterna en el interior de la unidad
10-208, Tecolcalco, 32	6	109	100	0	0	109	913	11.94	Cámaras de videovigilancia 2023-2024
10-209, Tejocote, 32	5	50	100	0	0	50	331	15.11	Cambio de la red principal de agua potable en c. cda. 2

(Continúa)

Tabla 4. Resultados según rubro, proyecto y modalidad de opinión, por unidad territorial

Clave y nombre de la UT y distrito electoral local al que pertenece	A. Mejoramiento de espacios públicos			B. Equipamiento e infraestructura urbana								C. Obras y servicios					Otros
	A.1	A.2	A.3	B.1	B.2	B.3	B.4	B.5	B.6	B.7	B.8	C.1	C.2	C.3	C.4	C.5	
10-210, Tepeaca, 32	3	-	-	-	10	4	-	-	28	-	-	-	-	-	-	-	-
10-211, Tepeaca (Ampl.), 32	27	-	-	-	-	-	-	-	-	-	56	-	-	-	-	9	-
10-212, Tepopotla, 20	7	-	-	-	-	-	-	-	-	-	-	12	-	-	-	-	-
10-213, Tetelpan, 23	28	-	-	46	-	13	-	-	23	-	20	-	-	8	-	3	-
10-214, Tetelpan (Pblo.), 23	-	-	-	57	-	2	-	-	40	-	101	-	12	-	-	-	-
10-215, Tetlalpan, 20	8	-	-	-	-	19	-	-	-	-	-	-	-	20	-	-	-
10-216, Tizampampano, 23	5	-	-	-	-	14	0	-	-	29	16	-	-	-	-	-	-
10-217, Tizapán-Tizapán San Angel, 23	34	-	85	-	-	93	-	-	-	-	121	-	-	108	-	-	-
10-218, Tlacopac, 23	-	-	-	-	55	56	-	30	-	-	62	-	-	-	-	-	-
10-219, Tlacoyaque, 23	2	-	-	-	-	7	20	-	-	-	-	28	-	-	-	-	-
10-220, Tlacoyaque (Ampl.), 23	4	-	-	-	-	109	-	-	15	11	-	-	-	-	2	-	-
10-221, Tlacoyaque (Barr.), 20	-	-	-	-	-	17	-	-	-	-	-	13	-	63	-	-	-
10-222, Tlacuitlapa, 23	-	-	-	-	-	129	-	-	10	-	23	-	-	13	-	-	-
10-223, Tlacuitlapa 2do Reacomodo (Ampl.), 23	32	-	-	-	-	144	-	-	-	-	-	-	7	-	-	-	-
10-224, Tlapechico, 32	153	-	-	-	-	31	-	-	2	22	81	14	-	-	-	-	2
10-226, Tloteca, 18	-	-	-	-	9	-	-	-	-	-	-	-	-	43	9	-	-
10-227, Torres de Mixcoac (U. Hab.), 23	8	-	-	-	18	-	-	-	-	-	-	-	-	66	-	-	-
10-228, Torres de Potrero, 23	-	-	-	-	-	485	-	-	-	-	-	-	-	-	-	-	62
10-229, Torres San Antonio (U. Hab.), 18	33	15	-	-	-	14	-	-	248	-	-	-	18	81	-	-	13
10-230, Torres San Pedro (U. Hab.), 18	77	-	-	-	-	-	-	-	-	-	-	-	-	-	48	-	23
10-231, Belén de Las Flores (U. Hab.), 32	-	-	6	-	-	-	-	-	140	-	-	-	-	67	-	-	-
10-232, Unidad Popular Tepeaca, 32	5	-	-	81	-	12	-	-	-	-	-	10	-	-	-	-	-
10-233, Unión Olivos, 32	14	-	-	-	-	2	-	-	-	-	-	-	-	4	1	-	-
10-234, Unión Popular Emiliano Zapata (U. Hab.), 23	4	9	-	-	-	-	-	-	-	111	-	177	-	-	-	-	-
10-235, Valentín Gómez Farias, 32	91	-	-	-	-	-	-	-	-	-	-	6	-	13	-	-	-
10-236, Villa Progresista, 32	102	-	-	169	-	-	-	-	-	-	23	21	-	6	-	-	-

(Continúa)

Tabla 4. Resultados según rubro, proyecto y modalidad de opinión, por unidad territorial

Clave y nombre de la UT y distrito electoral local al que pertenece	Opiniones nulas	Total de opiniones emitidas					Lista nominal	Participación (%)	Nombre del proyecto específico ganador
		MRVYO	%	SEI	%	Total			
10-210, Tepeaca, 32	2	45	95.74	2	4.26	47	801	5.87	Cambio de tubería de la red hidráulica (continuación)
10-211, Tepeaca (Ampl.), 32	21	113	100	0	0	113	1299	8.70	Colocación cámaras vigilancia en toda la UT, comenzando c. Jaribu hasta cda. Abubillas
10-212, Tepopotla, 20	6	24	96	1	4	25	680	3.68	Continuación de reja perimetral y rehabilitación del área verde
10-213, Tetelpan, 23	10	150	99.34	1	0.66	151	4768	3.17	Inicio. Instalar red de drenaje público en toda la c. Encino Grande
10-214, Tetelpan (Pblo.), 23	36	243	97.98	5	2.02	248	4137	5.99	Drenaje limpio vida digna
10-215, Tetlalpan, 20	21	68	100	0	0	68	538	12.64	Pintura de fachadas
10-216, Tizampampano, 23	3	66	98.51	1	1.49	67	957	7	Remodelación de escaleras y rampa en c. Tizampampano con restricción de circulación de motocicletas
10-217, Tizapán-Tizapán San Ángel, 23	73	511	99.42	3	0.58	514	7089	7.25	Recuperación de terceros pisos
10-218, Tlacopac, 23	6	206	98.56	3	1.44	209	2254	9.27	Camino vigilado
10-219, Tlacoyaque, 23	12	69	100	0	0	69	1538	4.49	Muro de contención de concreto en el cón. Arboledas (anterior: c. Guadalupe Victoria)
10-220, Tlacoyaque (Ampl.), 23	41	182	100	0	0	182	3401	5.35	Repavimentación con concreto hidráulico, c. 19 de febrero de prol. Progreso hasta c. Magueyes
10-221, Tlacoyaque (Barr.), 20	10	103	100	0	0	103	810	12.72	Pintura para fachadas de las casas de los vecinos de la UT Tlacoyaque Barrio
10-222, Tlacuitlapa, 23	5	180	100	0	0	180	2369	7.60	2da etapa de nivelación y reparación de adoquinado en las calles Mixteca y Palmas
10-223, Tlacuitlapa 2do Reacomodo (Ampl.), 23	41	224	100	0	0	224	4213	5.32	Enchúleme mi calle
10-224, Tlapechico, 32	30	335	100	0	0	335	3416	9.81	Espacios de esparcimiento dignos
10-226, Tlalteca, 18	0	61	100	0	0	61	673	9.06	Embellecimiento de la UT
10-227, Torres de Mixcoac (U. Hab.), 23	5	95	97.94	2	2.06	97	1271	7.63	Instalación de celdas fotovoltaicas
10-228, Torres de Potrero, 23	264	807	99.51	4	0.49	811	12227	6.63	Reencarpetamiento asfáltico de calles Camelia y Flor de Azalea
10-229, Torres San Antonio (U. Hab.), 18	13	431	99.08	4	0.92	435	3586	12.13	Reparación de fugas y mantenimiento a bombas en cisternas
10-230, Torres San Pedro (U. Hab.), 18	4	151	99.34	1	0.66	152	2206	6.89	Reavivar áreas comunes
10-231, Belén de Las Flores (U. Hab.), 32	37	247	98.80	3	1.20	250	3064	8.16	Etapa 2 mantenimiento y mejora de la red hidráulica en unidad Belén (continuidad)
10-232, Unidad Popular Tepeaca, 32	2	106	96.36	4	3.64	110	1702	6.46	Cambio de drenaje hidráulico c. Chalchitlicue
10-233, Unión Olivos, 32	0	21	100	0	0	21	479	4.38	Continuación con la adaptación del parque de la c. Robles en salón de usos múltiples
10-234, Unión Popular Emiliano Zapata (U. Hab.), 23	14	313	99.37	2	0.63	315	2154	14.62	Continuación de muro de colindancia
10-235, Valentín Gómez Farías, 32	14	124	100	0	0	124	1649	7.52	Cambio de pasto sintético
10-236, Villa Progresista, 32	70	390	99.74	1	0.26	391	2600	15.04	Sustitución total del tubo de drenaje, c. A. López Mateos entre mza. 10-a y 10-c

(Continúa)

Tabla 4. Resultados según rubro, proyecto y modalidad de opinión, por unidad territorial

Clave y nombre de la UT y distrito electoral local al que pertenece	A. Mejoramiento de espacios públicos			B. Equipamiento e infraestructura urbana								C. Obras y servicios					Otros
	A.1	A.2	A.3	B.1	B.2	B.3	B.4	B.5	B.6	B.7	B.8	C.1	C.2	C.3	C.4	C.5	
10-237, Villa Solidaridad, 32	-	-	-	7	-	17	0	-	-	-	3	-	-	43	-	-	-
10-238, Villa Verdún, 20	23	-	-	-	-	-	-	-	-	-	-	-	-	20	-	-	162
10-239, Zenón Delgado, 32	19	-	-	-	-	-	-	-	11	-	6	-	-	36	-	-	-
10-240, Zotoltitla, 23	1	-	-	-	1	-	-	-	-	-	6	24	-	2	0	-	-
10-241, 19 de Mayo, 20	72	-	-	89	-	-	-	-	-	-	-	-	-	-	-	-	-
10-242, 1ra Victoria, 18	21	-	-	-	-	34	-	-	-	-	43	-	-	21	-	33	-
10-243, 1ra Victoria Sección Bosques, 18	-	-	12	21	-	56	-	-	-	-	-	-	-	43	-	-	-
10-244, 26 de Julio, 20	-	-	-	-	-	-	-	-	-	-	14	-	-	84	-	-	-
10-245, 2da El Pirul (Ampl.), 32	-	-	-	-	-	3	-	-	-	-	24	-	-	-	4	-	-
10-246, 2da Jalapa Tepito (Ampl.), 32	-	-	-	-	-	32	11	-	-	-	59	-	-	-	2	12	-
10-247, Estado de Hidalgo, 32	-	-	-	-	65	15	-	-	-	-	34	-	-	-	60	-	-
10-248, Lomas de Santa Fe II, 32	-	-	-	0	1	0	0	-	-	-	-	-	-	-	6	-	-
10-249, Belén de Las Flores, 23	3	-	-	-	-	10	-	-	42	-	18	-	-	-	-	-	3
10-250, Lomas de Plateros (U. Hab.) I, 23	-	-	-	-	-	-	129	-	-	59	10	-	-	85	53	55	279
10-251, Lomas de Plateros (U. Hab.) II, 23	6	26	-	-	99	2	84	-	26	-	38	35	-	116	-	-	-
10-252, Olivar del Conde 1ra Sección I, 32	18	-	-	70	-	25	-	-	-	-	-	-	-	44	12	-	-
10-253, Olivar del Conde 1ra Sección II, 32	-	-	-	34	-	58	34	-	-	-	-	-	-	8	10	-	-
10-254, Olivar del Conde 2da Sección I, 32	21	-	-	22	-	7	-	-	7	-	-	-	-	-	-	-	-
10-255, Olivar del Conde 2da Sección II, 32	30	-	-	30	-	47	-	-	-	17	-	-	-	33	-	-	-
10-256, Santa Fe Km 8.5, 32	7	-	-	5	-	19	-	-	-	-	-	-	-	-	-	-	-
10-257, Predio La Angostura, 23	-	-	-	-	13	261	-	-	-	-	113	-	-	29	2	-	-
10-258, Residencial María Isabel, 23	1	-	-	-	-	-	-	-	12	-	-	-	-	8	-	-	-
10-259, Residencial Los Pinos (U. Hab.), 18	10	-	-	-	-	-	-	-	-	-	-	-	-	66	-	2	-
10-260, Sears Segunda Sección (U. Hab.), 18	-	-	-	-	-	6	-	-	-	-	4	-	-	50	-	-	-
Total	3629	330	276	2286	1541	7398	784	374	2524	735	2648	1451	161	4840	1370	1071	1092
Total por rubro	4235			18290								8893					1092

(Continúa)

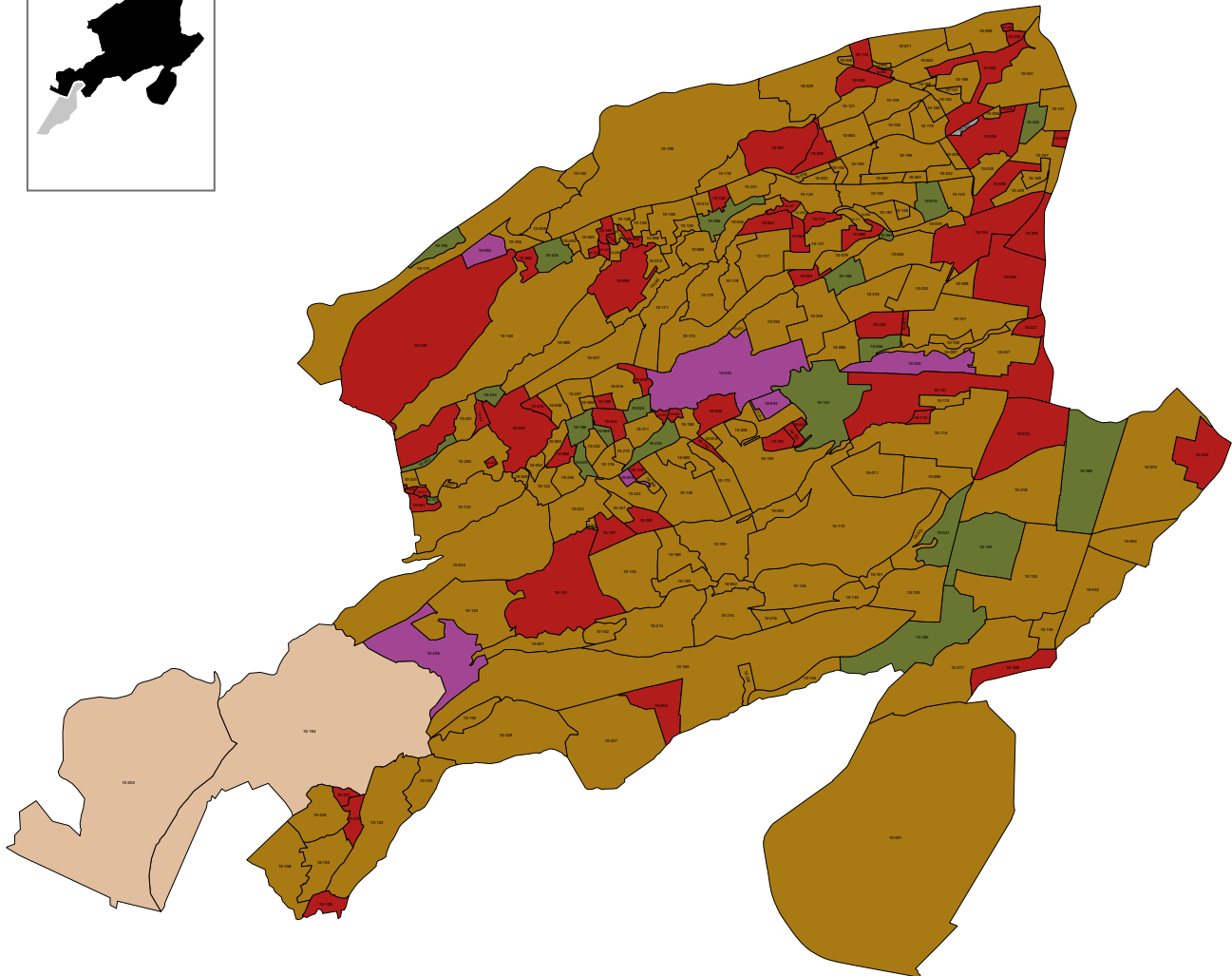
Tabla 4. Resultados según rubro, proyecto y modalidad de opinión, por unidad territorial

(Concluye)

Clave y nombre de la UT y distrito electoral local al que pertenece	Opiniones nulas	Total de opiniones emitidas					Lista nominal	Participación (%)	Nombre del proyecto específico ganador
		MRVYO	%	SEI	%	Total			
10-237, Villa Solidaridad, 32	12	82	100	0	0	82	573	14.31	Andadores nueva imagen urbana inicio en andador 4to, 3ero, 2do y 1ero de Quintana Roo y 1er and. de Guanajuato (pintura para todos) (continuación 23-24)
10-238, Villa Verdún, 20	8	206	96.71	7	3.29	213	2247	9.48	Área para preparación de alimentos en la casa de la cultura, en el área social
10-239, Zenón Delgado, 32	6	78	100	0	0	78	2290	3.41	Pintemos la UT
10-240, Zotoltitla, 23	0	34	100	0	0	34	707	4.81	Continuación de la construcción del estacionamiento (cuarta etapa) ubicado entre las calles cerrada Seto de Violetas y cerrada de Orquídea
10-241, 19 de Mayo, 20	36	195	98.98	2	1.02	197	1053	18.71	Cambio de la red de drenaje
10-242, 1ra Victoria, 18	38	190	100	0	0	190	1998	9.51	Cámaras de seguridad para La Primera Victoria
10-243, 1ra Victoria Sección Bosques, 18	30	162	100	0	0	162	3923	4.13	Por una mejor movilidad
10-244, 26 de Julio, 20	24	121	99.18	1	0.82	122	867	14.07	Pintura para las fachadas de las casas
10-245, 2da El Pirul (Ampl.), 32	25	56	100	0	0	56	948	5.91	Cámaras de vigilancia para toda la UT (continuidad)
10-246, 2da Jalalpa Tepito (Ampl.), 32	8	113	91.13	11	8.87	124	3715	3.34	Mejorando seguridad
10-247, Estado de Hidalgo, 32	25	198	99.50	1	0.50	199	1815	10.96	Proyecto de banquetas segunda etapa para la c. de Cantil de la c. de Risco hasta c. del Paso
10-248, Lomas de Santa Fe II, 32	1	7	87.50	1	12.50	8	1098	0.73	Sustitución de luminarias actuales por luminarias solares led en av. Javier Barros Sierra
10-249, Belén de Las Flores, 23	3	79	100	0	0	79	614	12.87	Cambio de la red de agua potable en las mazanas 6 y 7
10-250, Lomas de Plateros (U. Hab.) I, 23	86	754	99.74	2	0.26	756	7034	10.75	Reparación y limpieza de taludes y bardas de contención
10-251, Lomas de Plateros (U. Hab.) II, 23	21	449	99.12	4	0.88	453	5306	8.54	Enchulando pasillos
10-252, Olivar del Conde 1ra Sección I, 32	59	228	100	0	0	228	6616	3.45	Cambio de la tubería del drenaje C 8 y C 4
10-253, Olivar del Conde 1ra Sección II, 32	14	158	100	0	0	158	6719	2.35	Repavimentación de la c. 16 y 1ra cerrada de c. 22
10-254, Olivar del Conde 2da Sección I, 32	16	71	97.26	2	2.74	73	6808	1.07	Drenaje sustentable para El Olivar del Conde 2da Sección I
10-255, Olivar del Conde 2da Sección II, 32	13	170	100	0	0	170	6501	2.61	Con color en mi UT (hasta donde alcance el presupuesto)
10-256, Santa Fe Km 8.5, 32	0	31	100	0	0	31	350	8.86	Colocación de concreto hidráulico en c. Vasco de Quiroga
10-257, Predio La Angostura, 23	32	450	100	0	0	450	2466	18.25	Pavimentación al interior de la UT para darle continuidad al proyecto 2022. Hasta donde alcance el presupuesto
10-258, Residencial María Isabel, 23	2	21	91.30	2	8.70	23	331	6.95	Captación de agua pluvial y sistema de riego automático en todas las jardinerías
10-259, Residencial Los Pinos (U. Hab.), 18	0	77	98.72	1	1.28	78	376	20.74	Impermeabilización de azoteas y ciclo pista
10-260, Sears Segunda Sección (U. Hab.), 18	0	58	96.67	2	3.33	60	188	31.91	Automatizar las puertas, instalar cámaras de seguridad y luminarias solares en toda la unidad
Álvaro Obregón	4446	36463	98.67	493	1.33	36956	575342	6.42	

FUENTE: Elaborado por la DEOEG con base en la lista nominal proporcionada por la DERFE-INE, con fecha de corte al 15 de marzo de 2023, e información obtenida del SIVACC.

Mapa 2. Rubro con mayor número de opiniones en las unidades territoriales de la demarcación territorial



- A. Mejoramiento de espacios públicos (21 UT)
- B. Equipamiento e infraestructura urbana (157 UT)
- C. Obras y servicios (64 UT)

- Otros (seis UT)
- Empate B. Equipamiento e infraestructura urbana/ C. Obras y servicios (una UT)
- No participó (dos UT)

NOTA: Los rubros ganadores aquí representados derivan de la organización relativa a los códigos en donde se colocan los proyectos específicos. Las unidades territoriales marcadas en beige en el mapa corresponden a los pueblos originarios en los que no se celebró la jornada consultiva, en cumplimiento del acuerdo IECM-ACU-CG-007-2023 del Consejo General del IECM. El mapa muestra únicamente la zona poblada de la demarcación territorial.

FUENTE: Elaborado por la DEOEYG con base en las opiniones emitidas en la CPP 2023.

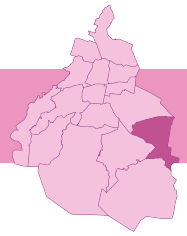
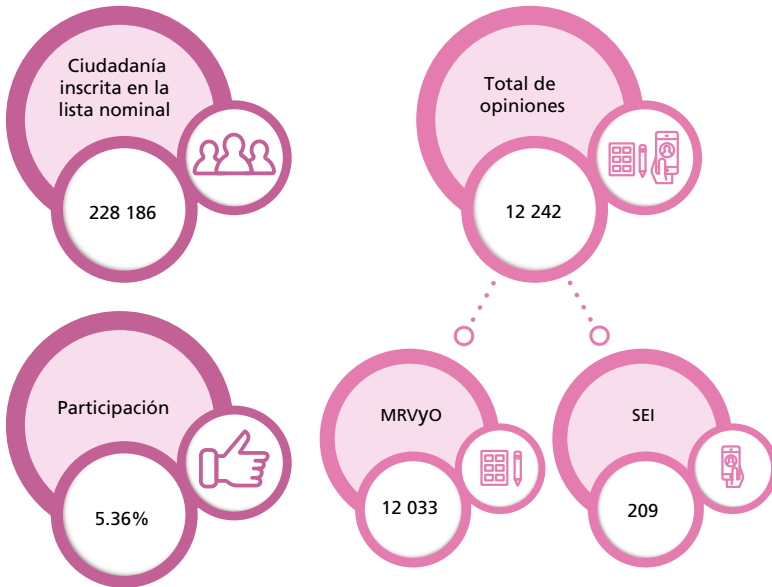


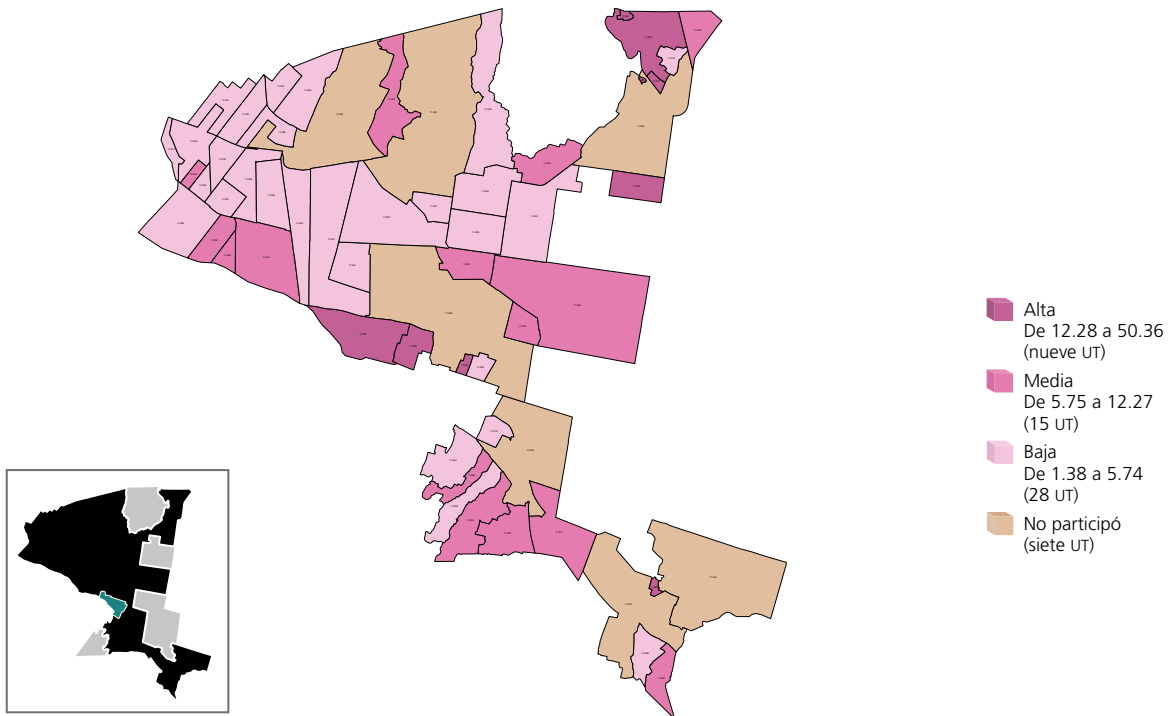
Ilustración 1. Lista nominal, total de opiniones y participación



Gráfica 1. Porcentaje de las opiniones por modalidad



Mapa 1. Nivel de participación en las unidades territoriales de la demarcación territorial



NOTA: Las unidades territoriales marcadas en beige en el mapa corresponden a los pueblos originarios en los que no se celebró la jornada consultiva, en cumplimiento del acuerdo IECM-ACU-CG-007-2023 del Consejo General del IECM. El mapa muestra únicamente la zona poblada de la demarcación territorial. La parte verde observada en el recuadro corresponde a la demarcación territorial Xochimilco, conforme al Marco Geográfico de Participación Ciudadana 2022.

FUENTE: Elaborado por la DEOEG con base en la lista nominal proporcionada por la DERFE-INE, con fecha de corte al 15 de marzo de 2023, e información obtenida del SIACC.

Tabla 1. Proyectos registrados y dictaminados como viables, según rubro, por unidad territorial

Clave y nombre de la UT y distrito electoral local al que pertenece	Proyectos registrados viables	Proyectos viables						
		A. Mejoramiento de espacios públicos	B. Equipamiento e infraestructura urbana	C. Obras y servicios	D. Actividades recreativas	E. Actividades deportivas	F. Actividades culturales	Otros
11-001, Agrícola Metropolitana, 08	5	-	2	3	-	-	-	-
11-003, Del Mar Norte, 08	5	2	1	2	-	-	-	-
11-004, Del Mar Sur, 08	9	2	4	3	-	-	-	-
11-005, El Mirador - Santa Catarina, 08	7	-	6	1	-	-	-	-
11-006, El Rosario, 07	2	-	1	1	-	-	-	-
11-007, El Triángulo, 07	4	1	1	2	-	-	-	-
11-008, Emiliano Zapata 1a, 07	7	3	1	3	-	-	-	-
11-009, Emiliano Zapata 2a, 07	5	-	-	5	-	-	-	-
11-010, Francisco Villa, 07	5	-	3	2	-	-	-	-
11-011, Granjas Cabrera, 08	10	-	3	7	-	-	-	-
11-012, Jaime Torres Bodet, 07	4	-	2	2	-	-	-	-
11-013, Jardines del Llano-U.H. Villa Tlatempa, 07	4	1	1	2	-	-	-	-
11-014, La Draga, 08	9	-	6	3	-	-	-	-
11-015, La Estación, 08	7	-	2	5	-	-	-	-
11-016, La Habana, 07	2	-	1	1	-	-	-	-
11-017, La Joyita, 08	4	-	1	3	-	-	-	-
11-018, La Mesa, 08	6	-	3	3	-	-	-	-
11-019, La Nopalera, 08	14	1	6	7	-	-	-	-
11-020, La Turba, 08	5	1	1	3	-	-	-	-
11-021, Las Arboledas, 08	7	-	2	5	-	-	-	-
11-022, López Portillo, 08	2	-	2	-	-	-	-	-
11-024, Los Olivos, 08	6	-	2	4	-	-	-	-
11-025, Miguel Hidalgo, 08	13	-	9	4	-	-	-	-
11-026, Miguel Hidalgo Ote., 08	11	3	3	5	-	-	-	-
11-027, Ojo de Agua, 08	5	1	2	2	-	-	-	-
11-028, Paraíso Santa Catarina, 08	4	-	3	1	-	-	-	-
11-029, Peña Alta, 07	4	1	3	-	-	-	-	-
11-030, Quiahuatla, 07	10	1	5	4	-	-	-	-
11-033, San José, 08	11	1	3	7	-	-	-	-
11-035, San Miguel (Ampl.), 08	3	2	-	1	-	-	-	-
11-036, San Miguel Zapotitla, 08	8	-	2	6	-	-	-	-

(Continúa)

Tabla 1. Proyectos registrados y dictaminados como viables, según rubro, por unidad territorial

(Concluye)

Clave y nombre de la UT y distrito electoral local al que pertenece	Proyectos registrados viables	Proyectos viables						
		A. Mejoramiento de espacios públicos	B. Equipamiento e infraestructura urbana	C. Obras y servicios	D. Actividades recreativas	E. Actividades deportivas	F. Actividades culturales	Otros
11-039, Santa Catarina (Ampl.), 08	4	1	2	1	-	-	-	-
11-041, Santa Cecilia, 07	6	-	-	6	-	-	-	-
11-043, Selene (Ampl.), 08	7	-	3	4	-	-	-	-
11-044, Selene 1a Secc., 08	6	1	3	2	-	-	-	-
11-045, Selene 2da Secc., 08	5	1	1	3	-	-	-	-
11-047, Teozoma, 08	5	-	5	-	-	-	-	-
11-048, Tepantitlamilco, 07	3	-	2	1	-	-	-	-
11-049, Tezontitla-Zompantitla, 08	5	-	2	3	-	-	-	-
11-050, Tierra Blanca, 07	6	-	2	4	-	-	-	-
11-051, Tierra y Libertad, 07	3	-	2	1	-	-	-	-
11-052, Villa Centroamericana (U. Hab.), 08	9	3	2	4	-	-	-	-
11-053, Villas de los Trabajadores (GDF) (U. Hab.), 08	5	1	-	4	-	-	-	-
11-054, 3 de Mayo, 08	5	-	2	3	-	-	-	-
11-055, Unidades Habitacionales de Santa Ana Poniente I, 08	8	-	3	5	-	-	-	-
11-056, La Conchita I, 08	5	-	3	2	-	-	-	-
11-057, La Conchita II, 08	11	-	2	9	-	-	-	-
11-058, Unidades Habitacionales de Santa Ana Poniente II, 08	7	-	3	4	-	-	-	-
11-059, Atotolco, 07	3	-	1	2	-	-	-	-
11-060, Cuitláhuac, 07	4	-	1	3	-	-	-	-
11-061, Tempiluli, 07	3	-	1	2	-	-	-	-
11-062, Olivar Santa María, 07	5	-	2	3	-	-	-	-
Total por rubro	313	27	123	163	0	0	0	0
		313						

FUENTE: Elaborado por la DEOYEG con base en la información obtenida del SIPROE.

Tabla 2. Proyectos registrados y dictaminados como no viables, según rubro, por unidad territorial

Clave y nombre de la UT y distrito electoral local al que pertenece	Proyectos registrados no viables	Proyectos no viables						
		A. Mejoramiento de espacios públicos	B. Equipamiento e infraestructura urbana	C. Obras y servicios	D. Actividades recreativas	E. Actividades deportivas	F. Actividades culturales	Otros
11-001, Agrícola Metropolitana, 08	1	-	1	-	-	-	-	-
11-003, Del Mar Norte, 08	0	-	-	-	-	-	-	-
11-004, Del Mar Sur, 08	4	2	-	1	-	-	1	-
11-005, El Mirador - Santa Catarina, 08	0	-	-	-	-	-	-	-
11-006, El Rosario, 07	3	-	3	-	-	-	-	-
11-007, El Triángulo, 07	1	-	1	-	-	-	-	-
11-008, Emiliano Zapata 1a, 07	3	-	2	1	-	-	-	-
11-009, Emiliano Zapata 2a, 07	4	-	4	-	-	-	-	-
11-010, Francisco Villa, 07	3	-	1	2	-	-	-	-
11-011, Granjas Cabrera, 08	0	-	-	-	-	-	-	-
11-012, Jaime Torres Bodet, 07	1	-	1	-	-	-	-	-
11-013, Jardines del Llano-U.H. Villa Tlatempa, 07	3	3	-	-	-	-	-	-
11-014, La Draga, 08	0	-	-	-	-	-	-	-
11-015, La Estación, 08	1	-	-	1	-	-	-	-
11-016, La Habana, 07	2	-	-	2	-	-	-	-
11-017, La Joyita, 08	1	-	-	-	-	-	-	1
11-018, La Mesa, 08	0	-	-	-	-	-	-	-
11-019, La Nopalera, 08	0	-	-	-	-	-	-	-
11-020, La Turba, 08	0	-	-	-	-	-	-	-
11-021, Las Arboledas, 08	0	-	-	-	-	-	-	-
11-022, López Portillo, 08	2	-	1	1	-	-	-	-
11-024, Los Olivos, 08	2	-	-	2	-	-	-	-
11-025, Miguel Hidalgo, 08	0	-	-	-	-	-	-	-
11-026, Miguel Hidalgo Ote., 08	0	-	-	-	-	-	-	-
11-027, Ojo de Agua, 08	3	-	1	-	-	-	2	-
11-028, Paraíso Santa Catarina, 08	4	-	3	1	-	-	-	-
11-029, Peña Alta, 07	3	1	1	-	1	-	-	-
11-030, Quiahuatla, 07	1	1	-	-	-	-	-	-
11-033, San José, 08	2	1	1	-	-	-	-	-
11-035, San Miguel (Ampl.), 08	9	3	3	3	-	-	-	-
11-036, San Miguel Zapotitla, 08	3	-	3	-	-	-	-	-
11-039, Santa Catarina (Ampl.), 08	1	1	-	-	-	-	-	-
11-041, Santa Cecilia, 07	7	1	1	3	-	-	-	2
11-043, Selene (Ampl.), 08	1	-	-	1	-	-	-	-

(Continúa)





Tabla 2. Proyectos registrados y dictaminados como no viables, según rubro, por unidad territorial

(Concluye)

Clave y nombre de la UT y distrito electoral local al que pertenece	Proyectos registrados no viables	Proyectos no viables						
		A. Mejoramiento de espacios públicos	B. Equipamiento e infraestructura urbana	C. Obras y servicios	D. Actividades recreativas	E. Actividades deportivas	F. Actividades culturales	Otros
11-044, Selene 1a Secc., 08	0	-	-	-	-	-	-	-
11-045, Selene 2da Secc., 08	2	1	-	-	-	-	1	-
11-047, Teozoma, 08	0	-	-	-	-	-	-	-
11-048, Tepantitlamilco, 07	2	-	-	2	-	-	-	-
11-049, Tezontitla-Zompantitla, 08	2	-	1	1	-	-	-	-
11-050, Tierra Blanca, 07	1	-	1	-	-	-	-	-
11-051, Tierra y Libertad, 07	1	-	-	1	-	-	-	-
11-052, Villa Centroamericana (U. Hab.), 08	2	1	1	-	-	-	-	-
11-053, Villas de los Trabajadores (GDF) (U. Hab.), 08	0	-	-	-	-	-	-	-
11-054, 3 de Mayo, 08	1	-	1	-	-	-	-	-
11-055, Unidades Habitacionales de Santa Ana Poniente I, 08	1	-	-	1	-	-	-	-
11-056, La Conchita I, 08	1	1	-	-	-	-	-	-
11-057, La Conchita II, 08	4	-	2	2	-	-	-	-
11-058, Unidades Habitacionales de Santa Ana Poniente II, 08	3	-	-	2	-	-	-	1
11-059, Atotolco, 07	2	-	1	1	-	-	-	-
11-060, Cuitláhuac, 07	3	-	2	1	-	-	-	-
11-061, Tempiluli, 07	3	-	2	1	-	-	-	-
11-062, Olivar Santa María, 07	4	-	3	1	-	-	-	-
Total por rubro	97	16	41	31	1	0	4	4
		97						

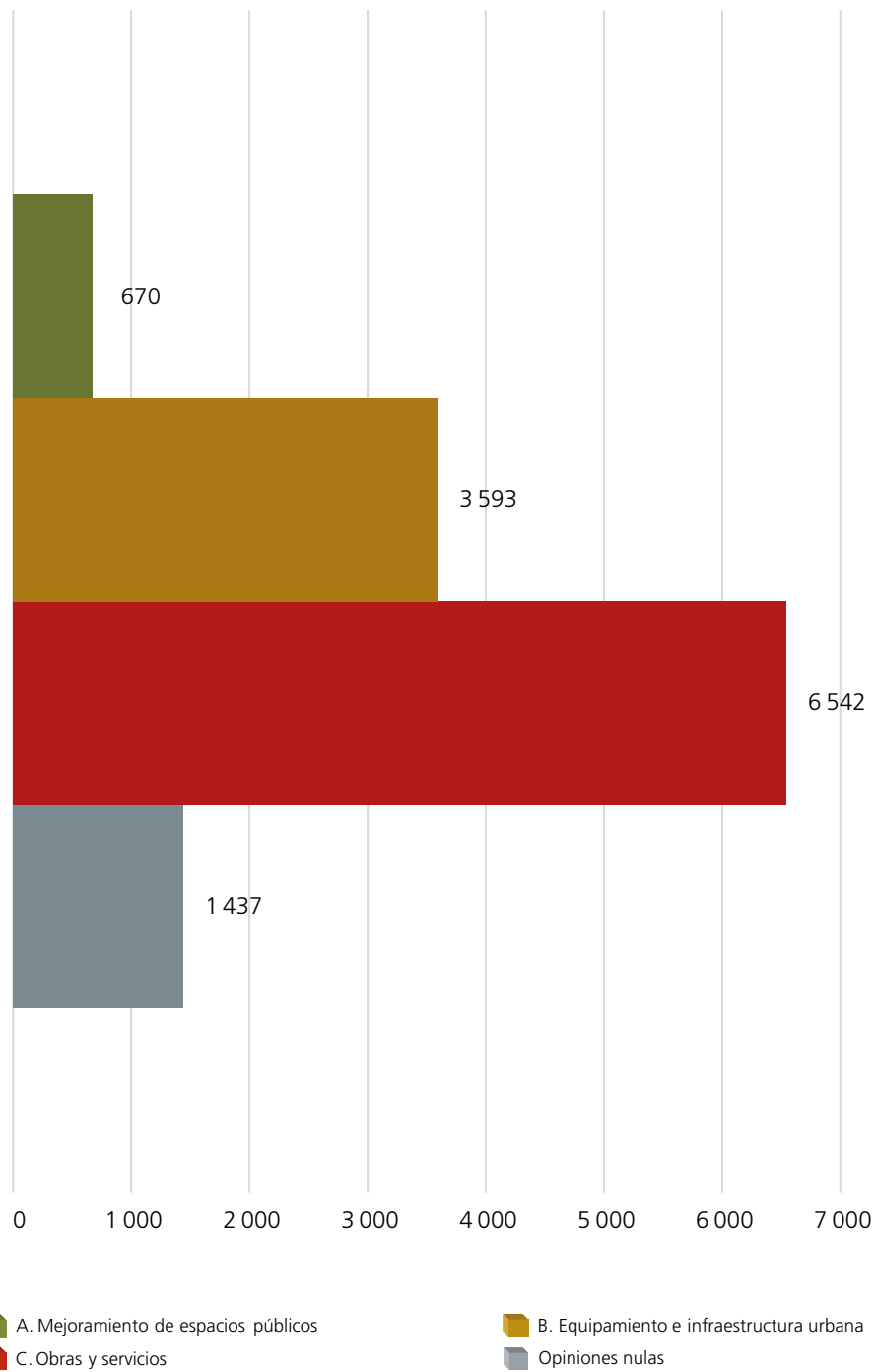
FUENTE: Elaborado por la DEOEG con base en la información obtenida del SIPROE.

Tabla 3. Opiniones emitidas por rubros y proyectos

Rubros y proyectos	Opiniones emitidas	%
	12 242	100
 A. Mejoramiento de espacios públicos	670	5.47
A.1 Adecuación y/o mejoramiento de espacios públicos	609	4.97
A.3 Áreas verdes e impacto ambiental	61	0.50
 B. Equipamiento e infraestructura urbana	3 593	29.35
B.1 Alcantarillado y drenaje	254	2.08
B.2 Guarniciones y banquetas	570	4.66
B.3 Mejoramiento y reparación de vialidades	2 565	20.95
B.4 Infraestructura para personas discapacitadas	108	0.88
B.5 Balizamiento, nomenclatura y señalización	11	0.09
B.6 Red hidráulica	85	0.69
 C. Obras y servicios	6 542	53.44
C.1 Muros de contención y/o rejas perimetrales	118	0.96
C.3 Mejoramiento de entornos habitacionales	400	3.27
C.4 Servicios urbanos brindados por las autoridades locales	5 663	46.26
C.5 Construcción de espacios públicos	361	2.95
 Opiniones nulas	1 437	11.74

FUENTE: Elaborado por la DEOEGS con base en la información obtenida del SIVACC.

Gráfica 2. Opiniones emitidas por rubros en la demarcación territorial



FUENTE: Elaborado por la DEOEYG con base en la información obtenida del SIVACC.

Tabla 4. Resultados según rubro, proyecto y modalidad de opinión, por unidad territorial

Clave y nombre de la UT y distrito electoral local al que pertenece	A. Mejoramiento de espacios públicos		B. Equipamiento e infraestructura urbana						C. Obras y servicios				Opiniones nulas	
	A.1	A.3	B.1	B.2	B.3	B.4	B.6	B.8	C.1	C.2	C.4	C.5		
11-001, Agrícola Metropolitana, 08	-	-	-	25	-	-	-	-	-	-	-	294	-	53
11-003, Del Mar Norte, 08	17	-	-	9	-	-	-	-	-	-	-	37	11	7
11-004, Del Mar Sur, 08	74	-	-	-	237	-	-	-	-	-	-	119	-	39
11-005, El Mirador - Santa Catarina, 08	-	-	-	16	15	-	-	-	-	-	-	3	-	1
11-006, El Rosario, 07	-	-	-	-	118	-	-	-	-	-	-	55	-	62
11-007, El Triángulo, 07	0	-	-	-	0	-	-	-	-	-	-	39	-	5
11-008, Emiliano Zapata 1a, 07	16	-	-	19	-	-	-	-	-	-	-	62	-	3
11-009, Emiliano Zapata 2a, 07	-	-	-	-	-	-	-	-	-	-	-	105	25	5
11-010, Francisco Villa, 07	-	-	-	-	27	-	-	-	-	-	-	27	-	1
11-011, Granjas Cabrera, 08	-	-	-	5	4	-	-	-	-	-	-	39	-	0
11-012, Jaime Torres Bodet, 07	-	-	48	22	-	-	-	-	-	-	-	181	-	152
11-013, Jardines del Llano-U.H. Villa Tlatempa, 07	52	-	-	11	-	-	-	-	-	-	-	56	-	10
11-014, La Draga, 08	-	-	-	-	210	-	-	11	-	19	26	55	17	17
11-015, La Estación, 08	-	-	-	-	40	-	-	-	-	-	-	243	-	25
11-016, La Habana, 07	-	-	-	-	84	-	-	-	-	-	-	154	-	53
11-017, La Joyita, 08	-	-	-	-	3	-	-	-	-	-	-	76	-	3
11-018, La Mesa, 08	-	-	-	7	5	-	4	-	-	-	-	40	-	2
11-019, La Nopalera, 08	4	-	48	3	13	-	-	-	-	-	-	224	-	11
11-020, La Turba, 08	-	2	-	-	21	-	-	-	-	-	-	100	-	6
11-021, Las Arboledas, 08	-	-	-	3	2	-	-	-	-	-	45	59	-	5
11-022, López Portillo, 08	-	-	-	-	156	50	-	-	-	-	-	-	-	138
11-024, Los Olivos, 08	-	-	-	-	65	-	-	-	-	-	-	218	-	26
11-025, Miguel Hidalgo, 08	-	-	67	76	32	58	-	-	-	-	-	248	-	19
11-026, Miguel Hidalgo Ote., 08	87	-	36	117	23	-	-	-	-	68	114	40	-	28
11-027, Ojo de Agua, 08	4	-	-	-	5	-	-	-	-	-	-	7	106	4
11-028, Paraíso Santa Catarina, 08	-	-	-	27	62	-	-	-	-	-	-	10	-	10
11-029, Peña Alta, 07	39	-	-	-	275	-	-	-	-	-	-	-	-	69
11-030, Quiahuatla, 07	-	4	-	42	6	-	-	-	-	-	-	126	-	13
11-033, San José, 08	56	-	-	9	49	-	-	-	-	-	-	394	-	29
11-035, San Miguel (Ampl.), 08	21	-	-	-	-	-	-	-	-	-	-	2	-	1
11-036, San Miguel Zapotitla, 08	-	-	-	-	69	-	-	-	-	-	11	345	-	50

(Continúa)

Tabla 4. Resultados según rubro, proyecto y modalidad de opinión, por unidad territorial

Clave y nombre de la UT y distrito electoral local al que pertenece	Total de opiniones emitidas					Lista nominal	Participación (%)	Nombre del proyecto específico ganador
	MRVYO	%	SEI	%	Total			
11-001, Agrícola Metropolitana, 08	372	100	0	0	372	7 892	4.71	Sendero seguro camina libre por tu bienestar
11-003, Del Mar Norte, 08	80	98.77	1	1.23	81	2 388	3.39	Sendero seguro por tu bienestar en c. Sábalo
11-004, Del Mar Sur, 08	467	99.57	2	0.43	469	13 128	3.57	Reencarpetamiento en c. Sirena para nuestro bienestar
11-005, El Mirador - Santa Catarina, 08	35	100	0	0	35	167	20.96	Banquetas y guarniciones de adocreto ecológico para el bienestar del Mirador
11-006, El Rosario, 07	234	99.57	1	0.43	235	2 322	10.12	Adocretizando de prol. La Cruz y cerradas
11-007, El Triángulo, 07	44	100	0	0	44	1 017	4.33	Luminarias para el bienestar para San Rafael Atlixco
11-008, Emiliano Zapata 1a, 07	100	100	0	0	100	1 901	5.26	Sendero seguro camina libre y seguro por tu bienestar en 20 de noviembre
11-009, Emiliano Zapata 2a, 07	135	100	0	0	135	1 435	9.41	Sendero seguro por el bienestar del ciudadano (iluminando la c. Monterrey)
11-010, Francisco Villa, 07	55	100	0	0	55	1 194	4.61	Sendero seguro camina iluminado con bienestar en Francisco Villa
11-011, Granjas Cabrera, 08	48	100	0	0	48	1 685	2.85	Ilumina mi UT
11-012, Jaime Torres Bodet, 07	384	95.29	19	4.71	403	5 667	7.11	Sendero seguro, caminemos iluminados con bienestar en Torres Bodet
11-013, Jardines del Llano-U.H. Villa Tlatempa, 07	128	99.22	1	0.78	129	1 840	7.01	Por mejores espacios públicos (centro comunitario)
11-014, La Draga, 08	337	99.70	1	0.30	338	4 980	6.79	Reencarpetado Artemisa (bienestar)
11-015, La Estación, 08	293	95.13	15	4.87	308	8 605	3.58	Iluminando caminos seguros para todos
11-016, La Habana, 07	280	96.22	11	3.78	291	3 930	7.40	Iluminando La Habana por el bienestar y la seguridad
11-017, La Joyita, 08	82	100	0	0	82	372	22.04	Sendero seguro para La Joyita
11-018, La Mesa, 08	54	93.10	4	6.90	58	1 057	5.49	Sendero seguro para el bienestar de La Mesa
11-019, La Nopalera, 08	290	95.71	13	4.29	303	5 658	5.36	Sendero seguro para caminar tranquilo
11-020, La Turba, 08	126	97.67	3	2.33	129	2 015	6.40	Caminando seguro por nuestro bienestar
11-021, Las Arboledas, 08	113	99.12	1	0.88	114	8 232	1.38	Iluminando mi vecindario
11-022, López Portillo, 08	344	100	0	0	344	3 192	10.78	Sigamos reencarpetado para nuestro bienestar la López Portillo
11-024, Los Olivos, 08	306	99.03	3	0.97	309	7 402	4.17	Caminando seguro
11-025, Miguel Hidalgo, 08	481	96.20	19	3.80	500	9 503	5.26	Sendero seguro iluminando tu camino por tu bienestar
11-026, Miguel Hidalgo Ote., 08	504	98.25	9	1.75	513	10 895	4.71	Nuevas banquetas para tu bienestar
11-027, Ojo de Agua, 08	125	99.21	1	0.79	126	2 675	4.71	Polideportivo para tu bienestar
11-028, Paraíso Santa Catarina, 08	109	100	0	0	109	449	24.28	Enchula el paraíso adocreto ecológico en barro
11-029, Peña Alta, 07	382	99.74	1	0.26	383	4 848	7.90	Por el bienestar de nuestra ecología. Calle adoquinada (ahuehuetete)
11-030, Quiahuatla, 07	189	98.95	2	1.05	191	3 608	5.29	Caminando segura y libre por un sendero iluminado
11-033, San José, 08	524	97.58	13	2.42	537	7 368	7.29	Un José con bienestar al caminar por tu seguridad
11-035, San Miguel (Ampl.), 08	24	100	0	0	24	146	16.44	Street workout San Miguel
11-036, San Miguel Zapotitla, 08	459	96.63	16	3.37	475	10 912	4.35	Iluminando Cornelio Hispano

(Continúa)

Tabla 4. Resultados según rubro, proyecto y modalidad de opinión, por unidad territorial

Clave y nombre de la UT y distrito electoral local al que pertenece	A. Mejoramiento de espacios públicos		B. Equipamiento e infraestructura urbana						C. Obras y servicios				Opiniones nulas
	A.1	A.3	B.1	B.2	B.3	B.4	B.6	B.8	C.1	C.2	C.4	C.5	
11-039, Santa Catarina (Ampl.), 08	10	-	8	11	-	-	-	-	-	-	91	-	11
11-041, Santa Cecilia, 07	-	-	-	-	-	-	-	-	-	-	375	-	81
11-043, Selene (Ampl.), 08	-	-	-	-	45	-	-	-	-	-	16	14	3
11-044, Selene 1a Secc., 08	25	-	46	-	139	-	-	-	-	-	19	-	119
11-045, Selene 2da Secc., 08	-	55	-	-	11	-	-	-	-	-	190	-	32
11-047, Teozoma, 08	-	-	-	7	11	-	3	74	-	-	-	-	4
11-048, Tepantitamilco, 07	-	-	-	-	62	-	-	-	-	-	6	-	2
11-049, Tezontitla-Zompantitla, 08	-	-	-	1	10	-	-	-	-	0	7	-	1
11-050, Tierra Blanca, 07	-	-	-	-	19	-	-	-	-	-	89	-	6
11-051, Tierra y Libertad, 07	-	-	-	119	-	-	-	-	-	-	80	-	27
11-052, Villa Centroamericana (U. Hab.), 08	201	-	-	13	3	-	-	-	-	-	124	98	55
11-053, Villas de los Trabajadores (GDF) (U. Hab.), 08	3	-	-	-	-	-	-	-	-	-	208	-	21
11-054, 3 de Mayo, 08	-	-	-	3	-	-	4	-	-	-	48	7	3
11-055, Unidades Habitacionales de Santa Ana Poniente I, 08	-	-	1	7	-	-	-	-	50	119	71	-	31
11-056, La Conchita I, 08	-	-	-	18	182	-	-	-	-	-	37	-	28
11-057, La Conchita II, 08	-	-	-	-	333	-	-	-	-	-	392	45	78
11-058, Unidades Habitacionales de Santa Ana Poniente II, 08	-	-	-	-	132	-	-	-	-	92	141	-	42
11-059, Atotolco, 07	-	-	-	-	29	-	-	-	-	-	186	-	26
11-060, Cuitláhuac, 07	-	-	-	-	9	-	-	-	-	-	107	-	13
11-061, Tempiluli, 07	-	-	-	-	5	-	-	-	-	-	68	-	0
11-062, Olivar Santa María, 07	-	-	-	-	54	-	-	-	-	-	79	-	7
Total	609	61	254	570	2 565	108	11	85	118	400	5 663	361	1 437
Total por rubro	670		3 593						6 542				1 437

(Continúa)

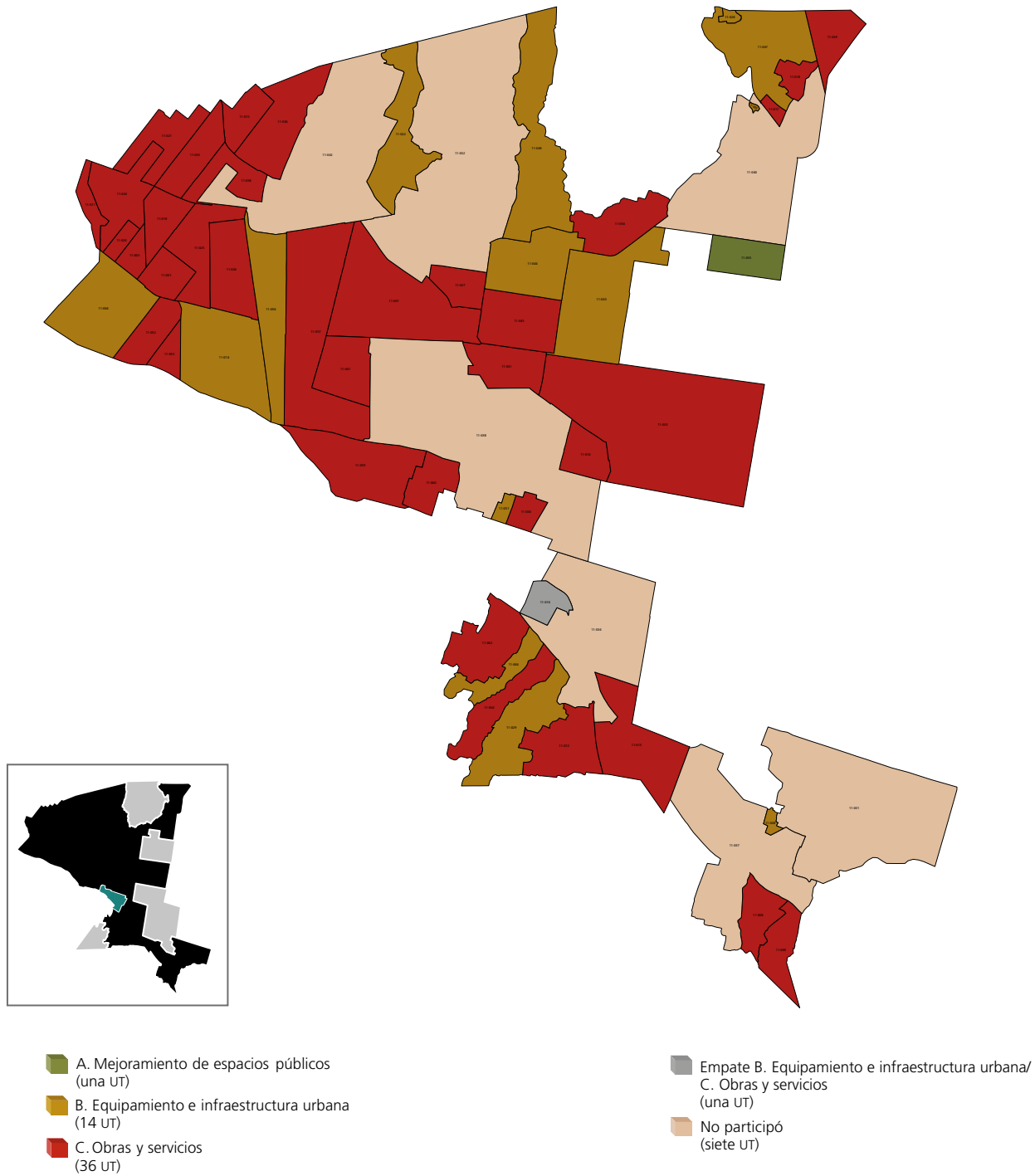
Tabla 4. Resultados según rubro, proyecto y modalidad de opinión, por unidad territorial

(Concluye)

Clave y nombre de la UT y distrito electoral local al que pertenece	Total de opiniones emitidas					Lista nominal	Participación (%)	Nombre del proyecto específico ganador
	MRVYO	%	SEI	%	Total			
11-039, Santa Catarina (Ampl.), 08	131	100	0	0	131	1258	10.41	Sendero seguro en c. Salviarreal
11-041, Santa Cecilia, 07	429	94.08	27	5.92	456	5259	8.67	Camino para la comunidad iluminando para tu libertad y seguridad
11-043, Selene (Ampl.), 08	78	100	0	0	78	4690	1.66	Por la seguridad y bienestar de todos
11-044, Selene 1a Secc., 08	347	99.71	1	0.29	348	7482	4.65	Caminando libre sobre camino seguro para tu bienestar
11-045, Selene 2da Secc., 08	288	100	0	0	288	6756	4.26	Sendero seguro para tu bienestar
11-047, Teozoma, 08	83	83.84	16	16.16	99	709	13.96	Rehabilitación de la red de agua para el bienestar de Teozoma
11-048, Tepantitlamilco, 07	69	98.57	1	1.43	70	139	50.36	Por la continuación del bienestar de la ecología en Tepantitlamilco
11-049, Tezontitla-Zompantitla, 08	19	100	0	0	19	455	4.18	Mejorando Tezontitla Zompantitla
11-050, Tierra Blanca, 07	114	100	0	0	114	2246	5.08	Sendero seguro caminemos iluminados y con bienestar en Tierra Blanca
11-051, Tierra y Libertad, 07	225	99.56	1	0.44	226	1484	15.23	Caminando seguro en mi banqueta
11-052, Villa Centroamericana (U. Hab.), 08	484	97.98	10	2.02	494	5014	9.85	Juegos para la seguridad y bienestar de nuestros niños en U. Hab. Nueva Tenochtitlán
11-053, Villas de los Trabajadores (GDF) (U. Hab.), 08	231	99.57	1	0.43	232	2499	9.28	Más luz más seguridad
11-054, 3 de Mayo, 08	65	100	0	0	65	610	10.66	La 3 de mayo se ilumina para tu bienestar
11-055, Unidades Habitacionales de Santa Ana Poniente I, 08	278	99.64	1	0.36	279	9560	2.92	Mejorando entrada de unidad Santa Cruz 217
11-056, La Conchita I, 08	264	99.62	1	0.38	265	9502	2.79	Enchulando nuestras calles para transitar libres en bienestar
11-057, La Conchita II, 08	846	99.76	2	0.24	848	15699	5.40	Reparemos nuestras calles en La Concha II para transitar libres y en bienestar
11-058, Unidades Habitacionales de Santa Ana Poniente II, 08	400	98.28	7	1.72	407	9380	4.34	Para caminar libre, con bienestar iluminemos nuestra unidad
11-059, Atotolco, 07	239	99.17	2	0.83	241	1099	21.93	Luz y bienestar para tu libre caminar con seguridad (2023)
11-060, Cuitláhuac, 07	127	98.45	2	1.55	129	1016	12.70	Sendero seguro
11-061, Tempiluli, 07	73	100	0	0	73	1764	4.14	Sendero seguro para av. Las Torres
11-062, Olivar Santa María, 07	139	99.29	1	0.71	140	5082	2.75	Sendero seguro caminemos iluminados con bienestar en Olivar Santa María
Tláhuac	12033	98.29	209	1.71	12242	228186	5.36	

FUENTE: Elaborado por la DEOEGS con base en la lista nominal proporcionada por la DERFE-INE, con fecha de corte al 15 de marzo de 2023, e información obtenida del SIVACC.

Mapa 2. Rubro con mayor número de opiniones en las unidades territoriales de la demarcación territorial



NOTA: Los rubros ganadores aquí representados derivan de la organización relativa a los códigos en donde se colocan los proyectos específicos. Las unidades territoriales marcadas en beige en el mapa corresponden a los pueblos originarios en los que no se celebró la jornada consultiva, en cumplimiento del acuerdo IECM-ACU-CG-007-2023 del Consejo General del IECM. El mapa muestra únicamente la zona poblada de la demarcación territorial. La parte verde observada en el recuadro corresponde a la demarcación territorial Xochimilco, conforme al Marco Geográfico de Participación Ciudadana 2022.

FUENTE: Elaborado por la DEOEYG con base en las opiniones emitidas en la CPP 2023.

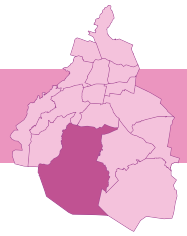
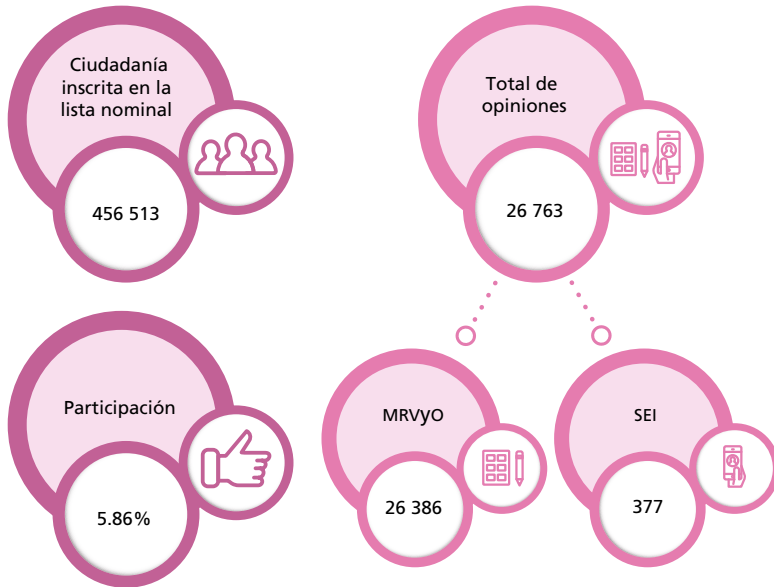


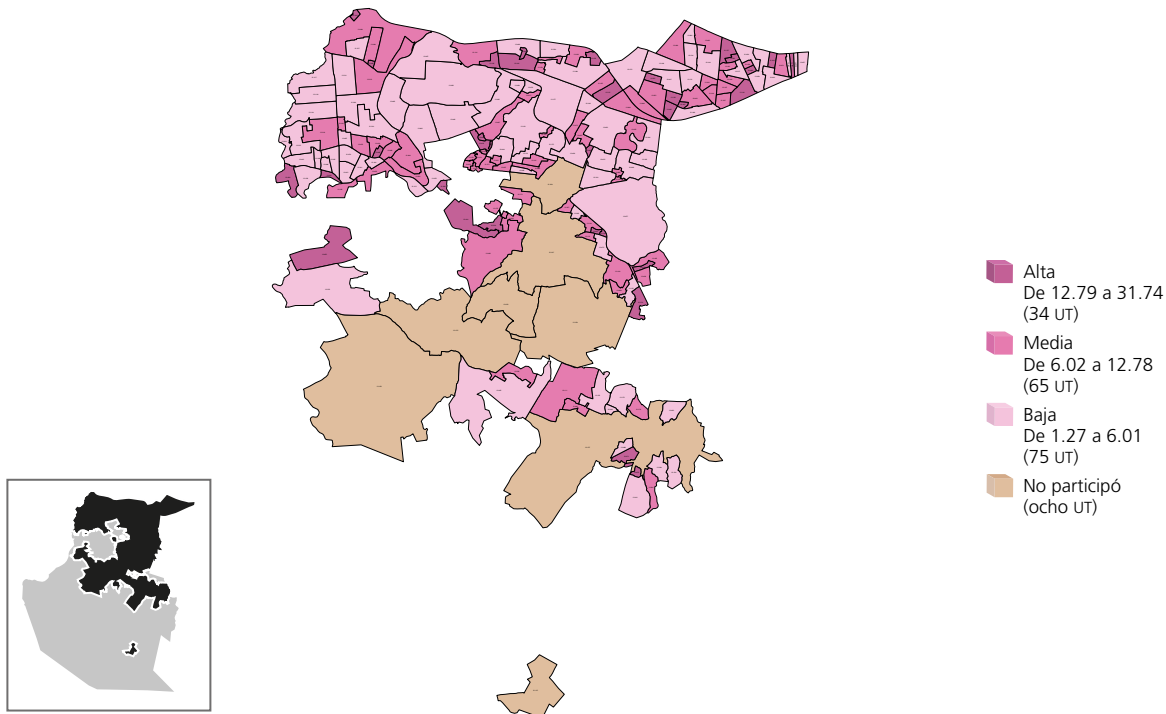
Ilustración 1. Lista nominal, total de opiniones y participación



Gráfica 1. Porcentaje de las opiniones por modalidad



Mapa 1. Nivel de participación en las unidades territoriales de la demarcación territorial



NOTA: Las unidades territoriales marcadas en beige en el mapa corresponden a los pueblos originarios en los que no se celebró la jornada consultiva, en cumplimiento del acuerdo IECM-ACU-CG-007-2023 del Consejo General del IECM. El mapa muestra únicamente la zona poblada de la demarcación territorial.

FUENTE: Elaborado por la DEOEYG con base en la lista nominal proporcionada por la DERFE-INE, con fecha de corte al 15 de marzo de 2023, e información obtenida del SIVACC.

Tabla 1. Proyectos registrados y dictaminados como viables, según rubro, por unidad territorial

Clave y nombre de la UT y distrito electoral local al que pertenece	Proyectos registrados viables	Proyectos viables						
		A. Mejoramiento de espacios públicos	B. Equipamiento e infraestructura urbana	C. Obras y servicios	D. Actividades recreativas	E. Actividades deportivas	F. Actividades culturales	Otros
12-001, Ahuacatitla, 16	4	-	3	1	-	-	-	-
12-002, Ampliación Miguel Hidalgo 2a Secc., 14	12	3	7	2	-	-	-	-
12-003, Ampliación Miguel Hidalgo 3a Secc., 14	24	1	13	10	-	-	-	-
12-004, Ampliación Miguel Hidalgo 4a Secc., 14	9	2	5	1	1	-	-	-
12-005, AMSA, 19	4	1	3	-	-	-	-	-
12-007, Arboledas del Sur, 19	18	-	15	3	-	-	-	-
12-008, Arenal Guadalupe Tlalpan, 19	3	-	3	-	-	-	-	-
12-009, Arenal Puerta Tepepan, 19	4	-	3	1	-	-	-	-
12-010, Atocpa Sur, 16	6	-	4	2	-	-	-	-
12-011, Ayocatitla, Asunción, 16	3	-	1	2	-	-	-	-
12-013, Belvedere, 16	12	1	7	3	-	-	-	1
12-014, Bosque de Tepeximilpa, 14	7	-	5	2	-	-	-	-
12-016, Bosques del Pedregal, 16	9	1	4	4	-	-	-	-
12-017, Calvario Camisetas, 14	2	-	-	2	-	-	-	-
12-018, Cantera Puente de Piedra, 14	6	1	3	1	-	-	-	1
12-019, Chichicaspatl, 14	7	-	3	4	-	-	-	-
12-020, Chimalcoyoc, 16	11	2	6	3	-	-	-	-
12-022, Chimilli, 16	7	1	3	3	-	-	-	-
12-023, Club de Golf México-San Buenaventura, 19	4	1	2	1	-	-	-	-
12-024, Coapa 2a Sección-Ramos Millán, 19	6	1	3	2	-	-	-	-
12-025, Colinas del Bosque-Las Tórtolas, 19	5	-	2	3	-	-	-	-
12-026, Condominio del Bosque (Fracc.)-Bosque de Tlalpan, 14	7	-	3	4	-	-	-	-
12-027, Conjunto Urbano Cuemanco (U. Hab.), 19	8	1	4	3	-	-	-	-
12-029, Cruz del Farol, 16	10	1	6	2	-	-	-	1
12-030, Cuchilla de Padierna, 14	5	-	4	1	-	-	-	-
12-031, Cuilotepec II, 16	2	-	1	1	-	-	-	-
12-032, Cultura Maya, 14	6	1	3	2	-	-	-	-
12-033, Diamante, 14	2	-	2	-	-	-	-	-
12-034, Dolores Tlali, 16	5	-	3	2	-	-	-	-
12-035, Ejidos de San Pedro Mártir I (Norte), 16	5	-	4	1	-	-	-	-
12-036, El Arenal, 16	5	-	4	1	-	-	-	-
12-037, El Divisadero, 16	6	-	5	1	-	-	-	-
12-039, El Zacatón, 16	4	-	2	2	-	-	-	-
12-040, Emilio Portes Gil PEMEX Picacho (U. Hab.), 14	9	1	2	2	-	-	-	4
12-042, Ex Hacienda San Juan de Dios, 19	9	1	5	3	-	-	-	-
12-043, Floresta-Prado-Vergel Coapa, 19	7	2	2	3	-	-	-	-

(Continúa)

Tabla 1. Proyectos registrados y dictaminados como viables, según rubro, por unidad territorial

Clave y nombre de la UT y distrito electoral local al que pertenece	Proyectos registrados viables	Proyectos viables						
		A. Mejoramiento de espacios públicos	B. Equipamiento e infraestructura urbana	C. Obras y servicios	D. Actividades recreativas	E. Actividades deportivas	F. Actividades culturales	Otros
12-044, Unidades Habitacionales de Tenorios, 19	5	-	2	3	-	-	-	-
12-045, FOVISSSTE San Pedro Mártir (U. Hab.), 16	8	1	4	3	-	-	-	-
12-046, Fresno, 14	5	-	4	1	-	-	-	-
12-047, Fuentes Brotantes Miguel Hidalgo (U. Hab.), 14	7	1	5	1	-	-	-	-
12-048, Fuentes y Pedregal de Tepepan, 19	6	-	5	1	-	-	-	-
12-049, Fuentes del Pedregal, 14	9	1	5	3	-	-	-	-
12-050, Granjas Coapa, 19	10	2	3	5	-	-	-	-
12-051, Granjas Coapa Oriente, 19	5	-	3	2	-	-	-	-
12-053, Hacienda San Juan-Rincón de San Juan-Chimali, 19	6	2	3	1	-	-	-	-
12-055, Héroes de 1910, 16	10	1	7	2	-	-	-	-
12-057, Hueso Periférico-ISSFAM No. 7 (U. Habs.), 19	7	3	3	1	-	-	-	-
12-059, Ignacio Chávez (U. Hab.), 19	12	1	6	5	-	-	-	-
12-060, Isidro Fabela I (Poniente), 14	5	-	2	3	-	-	-	-
12-061, Isidro Fabela (Ampl.), 14	4	-	2	2	-	-	-	-
12-062, ISSFAM No. 1 (U. Hab.)-Villa Tlalpan, 16	7	1	3	3	-	-	-	-
12-064, Jardines Coapa-Belisario Domínguez, 19	9	2	5	2	-	-	-	-
12-065, Jardines de San Juan, 16	3	-	3	-	-	-	-	-
12-066, Jardines del Ajusco, 14	5	-	4	1	-	-	-	-
12-067, Jardines en La Montaña, 14	5	-	4	1	-	-	-	-
12-068, Juventud Unida, 16	7	1	5	1	-	-	-	-
12-069, Barrio La Lonja, 14	3	-	2	1	-	-	-	-
12-070, La Fama, 14	4	1	3	-	-	-	-	-
12-071, La Guadalupeana, 16	6	-	5	1	-	-	-	-
12-072, La Joya, 14	5	1	1	3	-	-	-	-
12-073, La Libertad - Ixtlahuaca, 16	5	-	3	2	-	-	-	-
12-075, La Palma, 16	4	-	2	1	1	-	-	-
12-076, La Primavera, 16	6	-	4	2	-	-	-	-
12-077, La Tortuga Xolalpa-Hco. Colegio Militar, 19	2	-	2	-	-	-	-	-
12-079, Lomas Altas de Padierna Sur, 16	12	2	6	4	-	-	-	-
12-080, Lomas de Cuilotepec, 16	5	-	4	1	-	-	-	-
12-082, Ampliación Lomas de Padierna, 14	6	1	4	1	-	-	-	-
12-084, Lomas de Texcalatlaco, 16	4	-	3	1	-	-	-	-
12-085, Lomas del Pedregal, 14	2	-	2	-	-	-	-	-
12-086, Lomas Hidalgo, 14	2	-	-	2	-	-	-	-
12-087, Los Encinos, 14	4	-	2	2	-	-	-	-
12-088, Los Pastores, 16	3	-	2	1	-	-	-	-

(Continúa)

Tabla 1. Proyectos registrados y dictaminados como viables, según rubro, por unidad territorial

Clave y nombre de la UT y distrito electoral local al que pertenece	Proyectos registrados viables	Proyectos viables						
		A. Mejoramiento de espacios públicos	B. Equipamiento e infraestructura urbana	C. Obras y servicios	D. Actividades recreativas	E. Actividades deportivas	F. Actividades culturales	Otros
12-089, Los Volcanes, 16	4	-	2	2	-	-	-	-
12-092, Ma. Esther Zuno de Echeverría-Tlalpuente, 16	8	-	7	1	-	-	-	-
12-093, Coapa-Villa Cuemanco, 19	7	2	3	1	-	-	-	1
12-094, Mesa Los Hornos, Texcaltenco, 14	8	2	3	3	-	-	-	-
12-095, Miguel Hidalgo, 14	8	-	3	5	-	-	-	-
12-096, Mirador 1a Secc., 16	7	-	4	3	-	-	-	-
12-097, Mirador 2a y 3a Secc., 14	2	-	2	-	-	-	-	-
12-099, Mirador del Valle, 16	6	-	5	1	-	-	-	-
12-100, Mirador I, 16	7	-	3	4	-	-	-	-
12-101, Mirador II, 16	4	-	4	-	-	-	-	-
12-102, Movimiento Organizado de Tlalpan-El Mirador (Rncda.), 19	3	-	1	2	-	-	-	-
12-103, Narciso Mendoza-Villa Coapa Súper Manzana 1 (U. Hab.), 19	5	1	1	3	-	-	-	-
12-104, Narciso Mendoza-Villa Coapa Súper Manzana 2 (U. Hab.), 19	15	6	5	4	-	-	-	-
12-105, Narciso Mendoza-Villa Coapa Súper Manzana 3 (U. Hab.), 19	7	3	2	2	-	-	-	-
12-106, Narciso Mendoza-Villa Coapa Súper Manzana 6 (U. Hab.), 19	7	1	4	1	-	-	-	1
12-107, Narciso Mendoza-Villa Coapa Súper Manzana 7 (U. Hab.), 19	6	-	3	2	-	-	-	1
12-108, Niño Jesús (Barr.), 14	4	-	3	1	-	-	-	-
12-109, Nueva Oriental Coapa-Ex Hacienda Coapa, 19	16	2	12	2	-	-	-	-
12-110, Nuevo Renacimiento de Axalco, 16	4	1	3	-	-	-	-	-
12-111, Ocotla - Ocotla Chico, 16	3	-	3	-	-	-	-	-
12-112, Oriente (Ampl.), 16	7	-	5	2	-	-	-	-
12-113, Paraje 38, 16	2	-	1	1	-	-	-	-
12-114, Parques del Pedregal, 14	6	2	3	1	-	-	-	-
12-116, Pedregal de Las Águilas, 16	10	1	5	4	-	-	-	-
12-117, Pedregal de Sn. Nicolás 1a Secc., 14	6	-	5	1	-	-	-	-
12-118, Pedregal de Sn. Nicolás 2a Secc., 14	7	-	5	2	-	-	-	-
12-119, Pedregal de Sn. Nicolás 3a Secc., 14	11	-	8	2	-	-	-	1
12-121, Pedregal de Sta. Úrsula Xitla, 14	4	-	4	-	-	-	-	-
12-124, Piedra Larga, 16	2	-	1	1	-	-	-	-
12-125, Plan de Ayala, 16	4	-	4	-	-	-	-	-
12-127, Popular Sta. Teresa, 14	3	-	2	1	-	-	-	-
12-130, Prado Coapa 2a Sección, 19	4	-	4	-	-	-	-	-
12-131, Prado Coapa 3a Sección-Potrero Acoxpa, 19	3	-	3	-	-	-	-	-
12-132, Progreso Tlalpan, 16	4	-	3	1	-	-	-	-

(Continúa)

Tabla 1. Proyectos registrados y dictaminados como viables, según rubro, por unidad territorial

Clave y nombre de la UT y distrito electoral local al que pertenece	Proyectos registrados viables	Proyectos viables						
		A. Mejoramiento de espacios públicos	B. Equipamiento e infraestructura urbana	C. Obras y servicios	D. Actividades recreativas	E. Actividades deportivas	F. Actividades culturales	Otros
12-133, Pueblo Quieto, 14	5	1	2	2	-	-	-	-
12-136, Rancho Los Colorines (Fracc.), 19	20	1	12	6	-	-	-	1
12-137, Real del Sur-Villas del Sur-Residencial Acoxpa, 19	7	-	6	1	-	-	-	-
12-139, Residencial Insurgentes Sur (U. Hab.), 14	18	4	3	9	-	-	-	2
12-142, Rincón Las Hadas-Villa Royale-Fuentes y Arconada Coapa, 19	10	-	7	2	-	-	-	1
12-143, Rinconada (U. Hab.), 19	11	3	6	1	-	-	-	1
12-145, Roca de Cristal, 14	5	-	4	1	-	-	-	-
12-146, Rómulo Sánchez-San Fernando (Barr.)-Peña Pobre, 14	3	-	3	-	-	-	-	-
12-148, San Bartolo El Chico, 19	2	-	1	1	-	-	-	-
12-151, San Juan Tepeximilpa, 14	3	-	3	-	-	-	-	-
12-152, San Juan Tepeximilpa (Ampl.), 14	3	-	2	1	-	-	-	-
12-153, San Lorenzo Huipulco, 19	9	1	7	1	-	-	-	-
12-156, San Miguel Tehuisco-Los Ángeles-Ayometitla, 16	4	-	2	2	-	-	-	-
12-158, San Nicolás II, 16	3	-	1	2	-	-	-	-
12-159, San Pedro Apóstol (Barr.), 14	1	-	-	1	-	-	-	-
12-161, Santa Úrsula Xitla, 14	6	-	5	-	-	1	-	-
12-162, Santísima Trinidad, 14	4	1	3	-	-	-	-	-
12-164, Sauzales Cebadales (U. Hab.), 19	10	-	4	6	-	-	-	-
12-165, Sección XVI, 19	4	-	4	-	-	-	-	-
12-166, Solidaridad, 16	3	-	2	1	-	-	-	-
12-167, Tecorral, 16	5	1	2	2	-	-	-	-
12-168, Tenorios INFONAVIT 1 y 2 (U. Hab.), 19	6	-	5	1	-	-	-	-
12-170, Tepetlica El Alto-3 de Mayo, 16	5	-	3	2	-	-	-	-
12-171, Tepetongo, 14	4	-	-	4	-	-	-	-
12-172, Tetenco (Pje.), 16	3	-	2	1	-	-	-	-
12-173, Tezontitla, 16	2	-	1	1	-	-	-	-
12-174, Tezontitla - El Calvario (Ampl.), 16	2	-	2	-	-	-	-	-
12-175, Tlalcoligia, 16	10	-	10	-	-	-	-	-
12-176, Tlalmille, 16	4	1	2	1	-	-	-	-
12-177, Tlalpan Centro, 14	6	1	4	1	-	-	-	-
12-180, Toriello Guerra, 14	10	4	3	2	1	-	-	-
12-181, Torres de Padierna, 14	3	-	1	2	-	-	-	-
12-182, Tres Fuentes (U. Hab.), 19	6	-	2	4	-	-	-	-
12-183, Valle de Tepepan, 19	4	-	2	2	-	-	-	-
12-184, Valle Escondido, 19	7	1	2	4	-	-	-	-
12-185, Valle Verde, 16	3	1	1	1	-	-	-	-
12-186, Verano, 16	5	-	3	2	-	-	-	-

(Continúa)

Tabla 1. Proyectos registrados y dictaminados como viables, según rubro, por unidad territorial

(Concluye)

Clave y nombre de la UT y distrito electoral local al que pertenece	Proyectos registrados viables	Proyectos viables						
		A. Mejoramiento de espacios públicos	B. Equipamiento e infraestructura urbana	C. Obras y servicios	D. Actividades recreativas	E. Actividades deportivas	F. Actividades culturales	Otros
12-188, Vergel de Coyoacán-Vergel del Sur, 19	7	3	2	1	-	-	-	1
12-191, Villa Coapa (Rdcial.), 19	10	1	5	4	-	-	-	-
12-193, Villa del Puente FOVISSSTE (U. Hab.), 19	5	-	2	3	-	-	-	-
12-194, Villa Lázaro Cárdenas, 19	8	1	7	-	-	-	-	-
12-195, Villa Olímpica Liberador Miguel Hidalgo (U. Hab.), 14	8	2	3	2	-	-	-	1
12-198, Vistas del Pedregal, 16	6	1	4	1	-	-	-	-
12-199, Viveros de Coactetlán, 16	9	-	6	3	-	-	-	-
12-200, Xaxalco, 16	5	-	2	3	-	-	-	-
12-201, Xaxalipac, 16	1	-	1	-	-	-	-	-
12-202, Zacatienda, 16	5	-	2	3	-	-	-	-
12-204, Zapote-Luis Donaldo Colosio (U. Habs.), 14	4	-	-	4	-	-	-	-
12-205, 2 de Octubre, 16	8	-	4	4	-	-	-	-
12-208, San Miguel Toxiac, 16	3	-	2	1	-	-	-	-
12-209, Héroes de Padierna I, 14	8	-	4	3	-	-	1	-
12-210, Héroes de Padierna II, 14	5	-	4	1	-	-	-	-
12-211, Lomas de Padierna I, 14	8	-	5	3	-	-	-	-
12-212, Lomas de Padierna II, 14	9	1	3	5	-	-	-	-
12-213, Pedregal de Sn. Nicolás 4a Secc. I, 14	17	4	7	5	1	-	-	-
12-214, Pedregal de Sn. Nicolás 4a Secc. II, 14	16	-	10	5	1	-	-	-
12-215, Belisario Domínguez, 19	2	-	1	1	-	-	-	-
12-216, La Magueyera, 16	3	-	1	2	-	-	-	-
12-217, Narciso Mendoza Villa Coapa Supermanzana 8 (U. Hab.), 19	8	-	8	-	-	-	-	-
12-218, Conjunto Habitacional Pedregal del Lago, 14	3	-	1	1	-	-	-	1
12-219, Ejidos de San Pedro Mártir II (Sur), 16	2	-	2	-	-	-	-	-
12-220, Isidro Fabela II (Oriente), 14	7	-	4	3	-	-	-	-
12-221, Loma Bonita-Ampliación Tepeximilpa, 14	3	-	2	1	-	-	-	-
12-222, Lomas de Tepemecatli, 16	3	-	2	1	-	-	-	-
12-223, Residencial Fuentes de Cantera (U. Hab.), 14	5	-	1	4	-	-	-	-
12-224, Atocpa, 16	3	-	1	1	-	-	-	1
12-225, Chimali, 19	2	-	1	1	-	-	-	-
12-226, La Venta-Ampliación La Venta, 16	4	-	2	2	-	-	-	-
Total por rubro	1 068	97	615	329	5	1	1	20
		1 068						

FUENTE: Elaborado por la DEOEGY con base en la información obtenida del SIPROE.

Tabla 2. Proyectos registrados y dictaminados como no viables, según rubro, por unidad territorial

Clave y nombre de la UT y distrito electoral local al que pertenece	Proyectos registrados no viables	Proyectos no viables							Otros
		A. Mejoramiento de espacios públicos	B. Equipamiento e infraestructura urbana	C. Obras y servicios	D. Actividades recreativas	E. Actividades deportivas	F. Actividades culturales		
12-001, Ahuacatitla, 16	3	-	1	2	-	-	-	-	
12-002, Ampliación Miguel Hidalgo 2a Secc., 14	7	2	2	2	-	-	-	1	
12-003, Ampliación Miguel Hidalgo 3a Secc., 14	15	3	3	7	-	-	-	2	
12-004, Ampliación Miguel Hidalgo 4a Secc., 14	7	2	1	4	-	-	-	-	
12-005, AMSA, 19	12	3	-	8	-	-	-	1	
12-007, Arboledas del Sur, 19	9	4	2	2	-	-	-	1	
12-008, Arenal Guadalupe Tlalpan, 19	7	-	1	5	-	-	-	1	
12-009, Arenal Puerta Tepepan, 19	1	-	1	-	-	-	-	-	
12-010, Atocpa Sur, 16	14	1	5	7	-	-	-	1	
12-011, Ayocatitla, Asunción, 16	12	-	8	4	-	-	-	-	
12-013, Belvedere, 16	3	-	2	1	-	-	-	-	
12-014, Bosque de Tepeximilpa, 14	6	1	3	2	-	-	-	-	
12-016, Bosques del Pedregal, 16	12	-	1	9	-	-	-	2	
12-017, Calvario Camisetas, 14	5	2	1	2	-	-	-	-	
12-018, Cantera Puente de Piedra, 14	2	1	1	-	-	-	-	-	
12-019, Chichicaspatl, 14	11	-	1	8	-	-	-	2	
12-020, Chimalcoyoc, 16	4	1	1	2	-	-	-	-	
12-022, Chimilli, 16	10	-	2	6	-	1	-	1	
12-023, Club de Golf México-San Buenaventura, 19	2	-	1	1	-	-	-	-	
12-024, Coapa 2a Sección-Ramos Millán, 19	0	-	-	-	-	-	-	-	
12-025, Colinas del Bosque-Las Tórtolas, 19	0	-	-	-	-	-	-	-	
12-026, Condominio del Bosque (Fracc.)-Bosque de Tlalpan, 14	2	-	1	-	-	-	-	1	
12-027, Conjunto Urbano Cuemanco (U. Hab.), 19	1	-	1	-	-	-	-	-	
12-029, Cruz del Farol, 16	10	1	5	3	-	-	-	1	
12-030, Cuchilla de Padierna, 14	8	1	2	5	-	-	-	-	
12-031, Cuilotepec II, 16	4	-	2	2	-	-	-	-	
12-032, Cultura Maya, 14	2	-	1	1	-	-	-	-	
12-033, Diamante, 14	12	-	2	9	-	-	-	1	
12-034, Dolores Tlali, 16	3	-	2	1	-	-	-	-	
12-035, Ejidos de San Pedro Mártir I (Norte), 16	2	-	-	2	-	-	-	-	
12-036, El Arenal, 16	1	-	-	1	-	-	-	-	
12-037, El Divisadero, 16	1	-	-	1	-	-	-	-	
12-039, El Zacatón, 16	9	1	2	5	-	-	-	1	
12-040, Emilio Portes Gil PEMEX Picacho (U. Hab.), 14	1	-	-	-	-	-	-	1	
12-042, Ex Hacienda San Juan de Dios, 19	12	3	3	5	-	-	-	1	
12-043, Floresta-Prado-Vergel Coapa, 19	3	2	1	-	-	-	-	-	
12-044, Unidades Habitacionales de Tenorios, 19	2	-	1	1	-	-	-	-	

(Continúa)

Tabla 2. Proyectos registrados y dictaminados como no viables, según rubro, por unidad territorial

Clave y nombre de la UT y distrito electoral local al que pertenece	Proyectos registrados no viables	Proyectos no viables						
		A. Mejoramiento de espacios públicos	B. Equipamiento e infraestructura urbana	C. Obras y servicios	D. Actividades recreativas	E. Actividades deportivas	F. Actividades culturales	Otros
12-045, FOVISSSTE San Pedro Mártir (U. Hab.), 16	0	-	-	-	-	-	-	-
12-046, Fresno, 14	6	1	4	1	-	-	-	-
12-047, Fuentes Brotantes Miguel Hidalgo (U. Hab.), 14	1	-	-	1	-	-	-	-
12-048, Fuentes y Pedregal de Tepepan, 19	0	-	-	-	-	-	-	-
12-049, Fuentes del Pedregal, 14	0	-	-	-	-	-	-	-
12-050, Granjas Coapa, 19	0	-	-	-	-	-	-	-
12-051, Granjas Coapa Oriente, 19	2	-	-	1	-	-	1	-
12-053, Hacienda San Juan-Rincón de San Juan-Chimali, 19	6	4	-	1	-	-	-	1
12-055, Héroes de 1910, 16	6	1	1	2	-	-	-	2
12-057, Hueso Periférico-ISSSFAM No. 7 (U. Habs.), 19	0	-	-	-	-	-	-	-
12-059, Ignacio Chávez (U. Hab.), 19	3	-	1	2	-	-	-	-
12-060, Isidro Fabela I (Poniente), 14	4	-	-	4	-	-	-	-
12-061, Isidro Fabela (Ampl.), 14	3	2	1	-	-	-	-	-
12-062, ISSSFAM No. 1 (U. Hab.)-Villa Tlalpan, 16	0	-	-	-	-	-	-	-
12-064, Jardines Coapa-Belisario Domínguez, 19	4	-	2	-	-	-	-	2
12-065, Jardines de San Juan, 16	8	-	3	5	-	-	-	-
12-066, Jardines del Ajusco, 14	3	-	2	1	-	-	-	-
12-067, Jardines en La Montaña, 14	3	1	1	1	-	-	-	-
12-068, Juventud Unida, 16	2	-	-	2	-	-	-	-
12-069, Barrio La Lonja, 14	4	-	-	3	-	-	-	1
12-070, La Fama, 14	4	-	-	3	1	-	-	-
12-071, La Guadalupana, 16	2	-	1	-	1	-	-	-
12-072, La Joya, 14	3	-	-	2	-	-	-	1
12-073, La Libertad - Ixtlahuaca, 16	1	-	-	-	-	-	-	1
12-075, La Palma, 16	3	-	-	3	-	-	-	-
12-076, La Primavera, 16	9	2	1	5	-	-	-	1
12-077, La Tortuga Xolalpa-Hco. Colegio Militar , 19	2	-	2	-	-	-	-	-
12-079, Lomas Altas de Padierna Sur, 16	6	-	-	6	-	-	-	-
12-080, Lomas de Cuilotepec, 16	6	2	1	3	-	-	-	-
12-082, Ampliación Lomas de Padierna, 14	2	1	-	-	-	-	-	1
12-084, Lomas de Texcalatlaco, 16	5	1	1	3	-	-	-	-
12-085, Lomas del Pedregal, 14	3	1	-	2	-	-	-	-
12-086, Lomas Hidalgo, 14	11	1	2	7	-	-	-	1
12-087, Los Encinos, 14	4	-	1	3	-	-	-	-
12-088, Los Pastores, 16	6	-	4	1	-	-	-	1
12-089, Los Volcanes, 16	1	-	-	1	-	-	-	-
12-092, Ma. Esther Zuno de Echeverría-Tlalpuente, 16	4	1	1	-	-	-	-	2
12-093, Coapa-Villa Cuernavaca, 19	3	2	1	-	-	-	-	-

(Continúa)

Tabla 2. Proyectos registrados y dictaminados como no viables, según rubro, por unidad territorial

Clave y nombre de la UT y distrito electoral local al que pertenece	Proyectos registrados no viables	Proyectos no viables						
		A. Mejoramiento de espacios públicos	B. Equipamiento e infraestructura urbana	C. Obras y servicios	D. Actividades recreativas	E. Actividades deportivas	F. Actividades culturales	Otros
12-094, Mesa Los Hornos, Texcaltenco, 14	13	2	3	8	-	-	-	-
12-095, Miguel Hidalgo, 14	13	2	3	6	-	-	-	2
12-096, Mirador 1a Secc., 16	0	-	-	-	-	-	-	-
12-097, Mirador 2a y 3a Secc., 14	4	-	2	2	-	-	-	-
12-099, Mirador del Valle, 16	9	-	3	5	-	-	-	1
12-100, Mirador I, 16	8	-	-	7	1	-	-	-
12-101, Mirador II, 16	5	1	-	2	1	-	-	1
12-102, Movimiento Organizado de Tlalpan-El Mirador (Rncda.), 19	1	-	-	1	-	-	-	-
12-103, Narciso Mendoza-Villa Coapa Súper Manzana 1 (U. Hab.), 19	5	1	2	1	-	-	-	1
12-104, Narciso Mendoza-Villa Coapa Súper Manzana 2 (U. Hab.), 19	3	-	2	1	-	-	-	-
12-105, Narciso Mendoza-Villa Coapa Súper Manzana 3 (U. Hab.), 19	2	-	1	1	-	-	-	-
12-106, Narciso Mendoza-Villa Coapa Súper Manzana 6 (U. Hab.), 19	2	-	-	2	-	-	-	-
12-107, Narciso Mendoza-Villa Coapa Súper Manzana 7 (U. Hab.), 19	2	-	-	2	-	-	-	-
12-108, Niño Jesús (Barr.), 14	3	-	2	1	-	-	-	-
12-109, Nueva Oriental Coapa-Ex Hacienda Coapa, 19	4	-	2	2	-	-	-	-
12-110, Nuevo Renacimiento de Axalco, 16	6	2	1	2	-	-	-	1
12-111, Ocotla - Ocotla Chico, 16	17	-	9	8	-	-	-	-
12-112, Oriente (Ampl.), 16	1	-	1	-	-	-	-	-
12-113, Paraje 38, 16	11	-	7	3	-	-	-	1
12-114, Parques del Pedregal, 14	2	-	1	1	-	-	-	-
12-116, Pedregal de Las Águilas, 16	5	-	2	2	1	-	-	-
12-117, Pedregal de Sn. Nicolás 1a Secc., 14	7	2	-	3	1	-	-	1
12-118, Pedregal de Sn. Nicolás 2a Secc., 14	6	3	-	3	-	-	-	-
12-119, Pedregal de Sn. Nicolás 3a Secc., 14	12	3	-	6	-	1	-	2
12-121, Pedregal de Sta. Úrsula Xitla, 14	3	1	-	2	-	-	-	-
12-124, Piedra Larga, 16	9	-	4	5	-	-	-	-
12-125, Plan de Ayala, 16	3	1	1	1	-	-	-	-
12-127, Popular Sta. Teresa, 14	6	-	2	4	-	-	-	-
12-130, Prado Coapa 2a Sección, 19	3	2	1	-	-	-	-	-
12-131, Prado Coapa 3a Sección-Potrero Acoxa, 19	4	1	2	1	-	-	-	-
12-132, Progreso Tlalpan, 16	6	-	1	5	-	-	-	-
12-133, Pueblo Quieto, 14	2	-	1	1	-	-	-	-
12-136, Rancho Los Colorines (Fracc.), 19	9	1	1	3	-	1	-	3
12-137, Real del Sur-Villas del Sur-Residencial Acoxa, 19	2	-	1	-	-	-	-	1
12-139, Residencial Insurgentes Sur (U. Hab.), 14	1	-	1	-	-	-	-	-

(Continúa)

Tabla 2. Proyectos registrados y dictaminados como no viables, según rubro, por unidad territorial

Clave y nombre de la UT y distrito electoral local al que pertenece	Proyectos registrados no viables	Proyectos no viables						
		A. Mejoramiento de espacios públicos	B. Equipamiento e infraestructura urbana	C. Obras y servicios	D. Actividades recreativas	E. Actividades deportivas	F. Actividades culturales	Otros
12-142, Rincón Las Hadas-Villa Royale-Fuentes y Arconada Coapa, 19	1	-	-	1	-	-	-	-
12-143, Rinconada (U. Hab.), 19	0	-	-	-	-	-	-	-
12-145, Roca de Cristal, 14	2	1	-	1	-	-	-	-
12-146, Rómulo Sánchez-San Fernando (Barr.)-Peña Pobre, 14	4	1	-	3	-	-	-	-
12-148, San Bartolo El Chico, 19	3	-	-	3	-	-	-	-
12-151, San Juan Tepeximilpa, 14	4	-	1	3	-	-	-	-
12-152, San Juan Tepeximilpa (Ampl.), 14	3	1	-	2	-	-	-	-
12-153, San Lorenzo Huipulco, 19	7	2	2	3	-	-	-	-
12-156, San Miguel Tehuisco-Los Ángeles-Ayometitla, 16	7	-	4	2	-	-	-	1
12-158, San Nicolás II, 16	19	-	6	12	-	-	-	1
12-159, San Pedro Apóstol (Barr.), 14	6	-	1	3	-	-	-	2
12-161, Santa Úrsula Xitla, 14	6	-	1	1	-	-	-	4
12-162, Santísima Trinidad, 14	5	1	2	1	-	-	-	1
12-164, Sauzales Cebadales (U. Hab.), 19	0	-	-	-	-	-	-	-
12-165, Sección XVI, 19	2	-	1	-	-	-	-	1
12-166, Solidaridad, 16	12	-	9	3	-	-	-	-
12-167, Tecorral, 16	10	-	4	4	-	-	-	2
12-168, Tenorios INFONAVIT 1 y 2 (U. Hab.), 19	2	-	-	2	-	-	-	-
12-170, Tepetlica El Alto-3 de Mayo, 16	3	-	-	3	-	-	-	-
12-171, Tepetongo, 14	5	-	-	4	-	-	-	1
12-172, Tetenco (Pje.), 16	4	-	3	1	-	-	-	-
12-173, Tezontitla, 16	6	-	3	2	-	-	-	1
12-174, Tezontitla - El Calvario (Ampl.), 16	10	-	2	6	-	-	-	2
12-175, Tlalcoligia, 16	8	1	3	3	-	-	-	1
12-176, Tlalmille, 16	6	2	4	-	-	-	-	-
12-177, Tlalpan Centro, 14	8	-	2	2	1	-	-	3
12-180, Toriello Guerra, 14	0	-	-	-	-	-	-	-
12-181, Torres de Padierna, 14	5	2	-	2	-	-	-	1
12-182, Tres Fuentes (U. Hab.), 19	2	-	-	2	-	-	-	-
12-183, Valle de Tepepan, 19	0	-	-	-	-	-	-	-
12-184, Valle Escondido, 19	4	1	3	-	-	-	-	-
12-185, Valle Verde, 16	9	-	5	4	-	-	-	-
12-186, Verano, 16	3	-	2	1	-	-	-	-
12-188, Vergel de Coyoacán-Vergel del Sur, 19	4	-	2	1	-	-	-	1
12-191, Villa Coapa (Rdcial.), 19	0	-	-	-	-	-	-	-
12-193, Villa del Puente FOVISSSTE (U. Hab.), 19	1	-	-	-	-	-	-	1

(Continúa)









Tabla 2. Proyectos registrados y dictaminados como no viables, según rubro, por unidad territorial

(Concluye)

Clave y nombre de la ur y distrito electoral local al que pertenece	Proyectos registrados no viables	Proyectos no viables						
		A. Mejoramiento de espacios públicos	B. Equipamiento e infraestructura urbana	C. Obras y servicios	D. Actividades recreativas	E. Actividades deportivas	F. Actividades culturales	Otros
12-194, Villa Lázaro Cárdenas, 19	6	5	-	-	1	-	-	-
12-195, Villa Olímpica Liberador Miguel Hidalgo (U. Hab.), 14	2	-	1	-	-	-	-	1
12-198, Vistas del Pedregal, 16	2	-	-	2	-	-	-	-
12-199, Viveros de Coactetlán, 16	7	2	2	3	-	-	-	-
12-200, Xaxalco, 16	5	-	3	2	-	-	-	-
12-201, Xaxalipac, 16	4	-	2	2	-	-	-	-
12-202, Zacatienda, 16	2	-	-	2	-	-	-	-
12-204, Zapote-Luis Donaldo Colosio (U. Habs.), 14	1	-	1	-	-	-	-	-
12-205, 2 de Octubre, 16	1	1	-	-	-	-	-	-
12-208, San Miguel Toxiac, 16	6	-	2	4	-	-	-	-
12-209, Héroes de Padierna I, 14	5	-	-	5	-	-	-	-
12-210, Héroes de Padierna II, 14	7	1	-	5	1	-	-	-
12-211, Lomas de Padierna I, 14	5	1	-	3	-	-	-	1
12-212, Lomas de Padierna II, 14	10	2	2	5	-	-	-	1
12-213, Pedregal de Sn. Nicolás 4a Secc. I, 14	18	4	2	8	-	-	-	4
12-214, Pedregal de Sn. Nicolás 4a Secc. II, 14	10	3	1	6	-	-	-	-
12-215, Belisario Domínguez, 19	3	-	-	3	-	-	-	-
12-216, La Magueyera, 16	9	-	4	5	-	-	-	-
12-217, Narciso Mendoza Villa Coapa Supermanzana 8 (U. Hab.), 19	0	-	-	-	-	-	-	-
12-218, Conjunto Habitacional Pedregal del Lago, 14	2	-	-	2	-	-	-	-
12-219, Ejidos de San Pedro Mártir II (Sur), 16	7	3	-	3	-	-	-	1
12-220, Isidro Fabela II (Oriente), 14	4	-	1	3	-	-	-	-
12-221, Loma Bonita-Ampliación Tepeximilpa, 14	5	-	-	4	-	-	-	1
12-222, Lomas de Tepemecatli, 16	15	-	7	7	-	-	-	1
12-223, Residencial Fuentes de Cantera (U. Hab.), 14	0	-	-	-	-	-	-	-
12-224, Atocpa, 16	3	1	1	1	-	-	-	-
12-225, Chimali, 19	3	-	1	-	1	-	-	1
12-226, La Venta-Ampliación La Venta, 16	6	-	4	2	-	-	-	-
Total por rubro	853	105	240	414	10	3	1	80
		853						

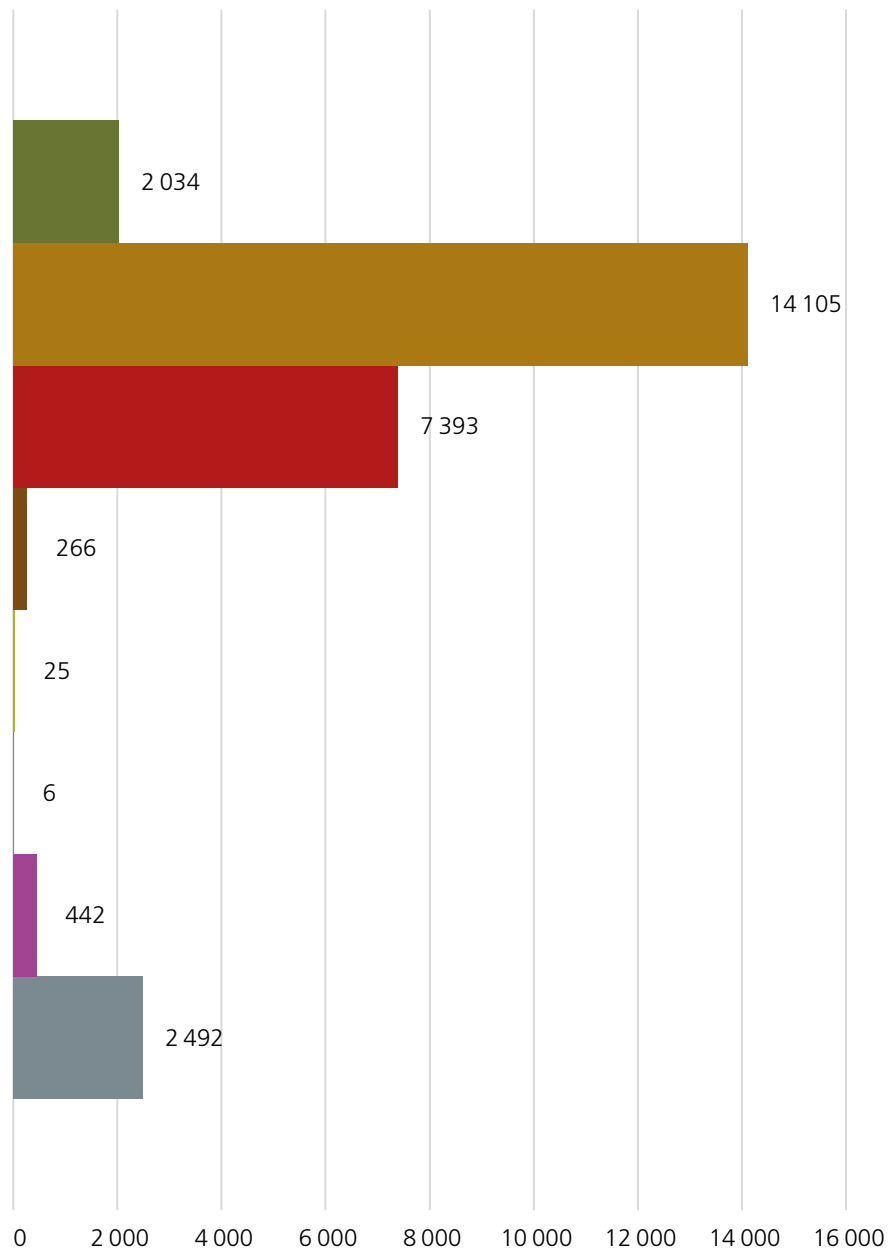
FUENTE: Elaborado por la DEOEyG con base en la información obtenida del SIPROE.

Tabla 3. Opiniones emitidas por rubros y proyectos

Rubros y proyectos	Opiniones emitidas	%
	26 763	100
 A. Mejoramiento de espacios públicos	2 034	7.60
A.1 Adecuación y/o mejoramiento de espacios públicos	1 541	5.76
A.2 Relacionado con las mascotas	115	0.43
A.3 Áreas verdes e impacto ambiental	378	1.41
 B. Equipamiento e infraestructura urbana	14 105	52.70
B.1 Alcantarillado y drenaje	412	1.54
B.2 Guarniciones y banquetas	1 557	5.82
B.3 Mejoramiento y reparación de vialidades	3 177	11.87
B.4 Infraestructura para personas discapacitadas	589	2.20
B.5 Balizamiento, nomenclatura y señalización	597	2.23
B.6 Red hidráulica	2 027	7.57
B.7 Escalinatas y puentes peatonales	204	0.76
B.8 Prevención del delito	5 542	20.71
 C. Obras y servicios	7 393	27.63
C.1 Muros de contención y/o rejas perimetrales	303	1.14
C.2 Pasamanos y barandales	59	0.22
C.3 Mejoramiento de entornos habitacionales	3 765	14.07
C.4 Servicios urbanos brindados por las autoridades locales	2 856	10.67
C.5 Construcción de espacios públicos	410	1.53
 D. Actividades recreativas	266	1
D.1 Promoción de actividades lúdicas y recreativas	266	1
 E. Actividades deportivas	25	0.09
E.1 Promoción de actividades físicas y eventos deportivos	25	0.09
 F. Actividades culturales	6	0.02
F.1 Promoción de actividades socioculturales	6	0.02
 Otros	442	1.65
 Opiniones nulas	2 492	9.31

FUENTE: Elaborado por la DEOBYG con base en la información obtenida del SIVACC.

Gráfica 2. Opiniones emitidas por rubros en la demarcación territorial



- A. Mejoramiento de espacios públicos
- B. Equipamiento e infraestructura urbana
- C. Obras y servicios
- D. Actividades recreativas
- E. Actividades deportivas
- F. Actividades culturales
- Otros
- Opiniones nulas

FUENTE: Elaborado por la DEOEG con base en la información obtenida del SIMACC.

Tabla 4. Resultados según rubro, proyecto y modalidad de opinión, por unidad territorial

Clave y nombre de la UT y distrito electoral local al que pertenece	A. Mejoramiento de espacios públicos			B. Equipamiento e infraestructura urbana								C. Obras y servicios					D. Actividades recreativas	E. Actividades deportivas	
	A.1	A.2	A.3	B.1	B.2	B.3	B.4	B.5	B.6	B.7	B.8	C.1	C.2	C.3	C.4	C.5	D.1	E.1	
12-001, Ahuacatitla, 16	-	-	-	-	-	-	-	-	-	-	-	69	-	-	0	-	-	-	-
12-002, Ampliación Miguel Hidalgo 2a Secc., 14	46	-	-	-	-	13	-	-	-	38	26	-	-	31	3	-	-	-	-
12-003, Ampliación Miguel Hidalgo 3a Secc., 14	70	-	-	-	47	96	8	-	21	-	72	-	-	19	105	-	-	-	-
12-004, Ampliación Miguel Hidalgo 4a Secc., 14	76	-	-	-	243	20	-	-	-	-	85	-	-	-	27	-	62	-	-
12-005, AMSA, 19	39	-	-	32	-	-	-	-	11	-	17	-	-	-	-	-	-	-	-
12-007, Arboledas del Sur, 19	-	-	-	-	23	64	59	6	61	-	20	-	-	15	9	-	-	-	-
12-008, Arenal Guadalupe Tlalpan, 19	-	-	-	52	-	76	66	-	-	-	-	-	-	-	-	-	-	-	-
12-009, Arenal Puerta Tepepan, 19	-	-	-	-	-	18	-	-	-	-	17	-	-	-	4	-	-	-	-
12-010, Atocpa Sur, 16	-	-	-	-	-	-	-	-	-	-	52	-	-	37	-	-	-	-	-
12-011, Ayocaititla, Asunción, 16	-	-	-	-	-	-	-	-	-	-	22	-	-	14	-	-	-	-	-
12-013, Belvedere, 16	60	-	-	-	-	-	1	2	-	-	24	-	-	3	16	-	-	-	-
12-014, Bosque de Tepeximilpa, 14	-	-	-	-	-	-	-	-	-	-	142	-	-	107	-	-	-	-	-
12-016, Bosques del Pedregal, 16	3	-	-	-	12	7	-	-	-	37	16	-	-	22	41	-	-	-	-
12-017, Calvario Camisetas, 14	-	-	-	-	-	-	-	-	-	-	-	-	59	-	-	-	-	-	-
12-018, Cantera Puente de Piedra, 14	73	-	-	40	-	61	-	-	-	-	-	-	-	5	-	-	-	-	-
12-019, Chichicaspatl, 14	-	-	-	-	-	6	-	4	-	-	12	-	-	69	5	-	-	-	-
12-020, Chimalcoyoc, 16	-	8	-	-	1	64	-	6	-	-	13	-	-	41	24	-	-	-	-
12-022, Chimilli, 16	24	-	-	-	6	-	-	-	-	-	41	-	-	26	14	-	-	-	-
12-023, Club de Golf México-San Buenaventura, 19	16	-	-	-	11	32	-	-	-	-	-	-	-	-	48	-	-	-	-
12-024, Coapa 2a Sección-Ramos Millán, 19	7	-	-	-	5	44	-	-	-	-	3	-	-	57	-	-	-	-	-
12-025, Colinas del Bosque-Las Tórtolas, 19	-	-	-	-	-	-	-	-	92	-	105	-	-	4	19	-	-	-	-
12-026, Condominio del Bosque (Fracc.)-Bosque de Tlalpan, 14	-	-	-	-	0	5	-	-	1	-	-	12	-	-	2	-	-	-	-
12-027, Conjunto Urbano Cuernavaca (U. Hab.), 19	-	7	-	-	-	32	-	-	74	-	27	-	-	116	-	-	-	-	-
12-029, Cruz del Farol, 16	12	-	-	-	6	-	-	5	38	-	48	-	-	24	21	-	-	-	-
12-030, Cuchilla de Padierna, 14	-	-	-	-	-	44	67	-	33	-	-	38	-	-	-	-	-	-	-
12-031, Cuilotepec II, 16	-	-	-	-	-	-	-	-	-	-	51	-	-	8	-	-	-	-	-
12-032, Cultura Maya, 14	134	-	-	-	-	36	-	4	-	-	-	-	-	19	5	-	-	-	-
12-033, Diamante, 14	-	-	-	-	-	-	-	-	-	-	79	-	-	-	-	-	-	-	-
12-034, Dolores Tlali, 16	-	-	-	-	-	-	-	-	-	-	59	-	-	8	-	-	-	-	-
12-035, Ejidos de San Pedro Mártir I (Norte), 16	-	-	-	-	-	-	28	62	-	-	45	-	-	-	79	-	-	-	-

(Continúa)

Tabla 4. Resultados según rubro, proyecto y modalidad de opinión, por unidad territorial

Clave y nombre de la UT y distrito electoral local al que pertenece	F. Actividades culturales	Otros	Opiniones nulas	Total de opiniones emitidas					Lista nominal	Participación (%)	Nombre del proyecto específico ganador
	F.1			MRVyo	%	SEI	%	Total			
12-001, Ahuacatitla, 16	-	-	7	75	98.68	1	1.32	76	913	8.32	Red vecino vigilante
12-002, Ampliación Miguel Hidalgo 2a Secc., 14	-	-	13	170	100	0	0	170	13377	1.27	Modificación escaleras con pasamanos y resumidero
12-003, Ampliación Miguel Hidalgo 3a Secc., 14	-	-	19	454	99.34	3	0.66	457	13760	3.32	Arco techo
12-004, Ampliación Miguel Hidalgo 4a Secc., 14	-	-	47	556	99.29	4	0.71	560	7126	7.86	Banquetas y guarniciones para toda la UT
12-005, AMSA, 19	-	-	10	109	100	0	0	109	756	14.42	Camellón transmisiones centro recreativo
12-007, Arboledas del Sur, 19	-	-	8	250	94.34	15	5.66	265	5166	5.13	Banquetas paso firme
12-008, Arenal Guadalupe Tlalpan, 19	-	-	45	239	100	0	0	239	1951	12.25	Reencarpetao UT Guadalupe
12-009, Arenal Puerta Tepepan, 19	-	-	1	40	100	0	0	40	509	7.86	Reencarpetao asfáltico de la cda. de Río San Buenaventura y c. Río San Buenaventura
12-010, Atocpa Sur, 16	-	-	4	93	100	0	0	93	293	31.74	Pintado de fachadas
12-011, Ayocatlita, Asunción, 16	-	-	15	51	100	0	0	51	1028	4.96	Cámaras de seguridad para calles seguras en UT Ayocatlita-Asunción
12-013, Belvedere, 16	-	8	0	112	98.25	2	1.75	114	2973	3.83	Ampliación de parque familiar Belvedere para habilitar un módulo sanitario, con tanque cisterna para agua, luminarias, bancas y circuito para caminar
12-014, Bosque de Tepeximilpa, 14	-	-	21	270	100	0	0	270	1618	16.69	Pintura para fachadas
12-016, Bosques del Pedregal, 16	-	-	36	172	98.85	2	1.15	174	4742	3.67	Mejor movilidad para nuestros niños, niñas y adultos mayores
12-017, Calvario Camisetas, 14	-	-	9	68	100	0	0	68	596	11.41	Barandales
12-018, Cantera Puente de Piedra, 14	-	79	45	299	98.68	4	1.32	303	4207	7.20	Cantera segura: prevención de posible desprendimiento de rocas a través de obra de reforzamiento
12-019, Chichicaspatl, 14	-	-	5	101	100	0	0	101	1994	5.07	Adquisición e instalación de calentadores solares
12-020, Chimalcoyoc, 16	-	-	18	174	99.43	1	0.57	175	3942	4.44	Reparación de la c. Hermanos Pinzón
12-022, Chimilli, 16	-	-	8	117	98.32	2	1.68	119	1425	8.35	Colocación de cámaras de vigilancia en algunos lugares estratégicos de la UT
12-023, Club de Golf México-San Buenaventura, 19	-	-	4	110	99.10	1	0.90	111	1901	5.84	Continuar con la instalación de luminarias tipo led, con fotoceldas en la UT
12-024, Coapa 2a Sección-Ramos Millán, 19	-	-	2	111	94.07	7	5.93	118	2558	4.61	Reencarpetao de Zacatepec-Hueso y entre calles Calipan, Tamazula y San Miguelito
12-025, Colinas del Bosque-Las Tórtolas, 19	-	-	2	222	100	0	0	222	2252	9.86	Cámaras de video vigilancia en Malinche y Tepozteco
12-026, Condominio del Bosque (Fracc.)-Bosque de Tlalpan, 14	-	-	0	20	100	0	0	20	456	4.39	Aumento de malla en barda perimetral
12-027, Conjunto Urbano Cuemanco (U. Hab.), 19	-	-	10	264	99.25	2	0.75	266	1444	18.42	Mantenimiento de bombas de agua
12-029, Cruz del Farol, 16	-	6	14	173	99.43	1	0.57	174	2718	6.40	Cambio de la red de agua potable de la c. Cruz del Farol
12-030, Cuchilla de Padierna, 14	-	-	19	201	100	0	0	201	2738	7.34	Banquetas para cuchilla
12-031, Cuilotepec II, 16	-	-	3	62	100	0	0	62	337	18.40	Cámaras de video vigilancia
12-032, Cultura Maya, 14	-	-	24	220	99.10	2	0.90	222	3392	6.54	Deporte, recreación y juego en c. Cultura Maya, creación de arco techo en canchas
12-033, Diamante, 14	-	-	7	86	100	0	0	86	1010	8.51	Seguridad para todos (con cámaras de videovigilancia)
12-034, Dolores Tlali, 16	-	-	5	72	100	0	0	72	881	8.17	Alarmas vecinales para el beneficio de la UT
12-035, Ejidos de San Pedro Mártir I (Norte), 16	-	-	23	234	98.73	3	1.27	237	5481	4.32	Luminarias led para las calles de ejidos de San Pedro Mártir

(Continúa)

Tabla 4. Resultados según rubro, proyecto y modalidad de opinión, por unidad territorial

Clave y nombre de la UT y distrito electoral local al que pertenece	A. Mejoramiento de espacios públicos			B. Equipamiento e infraestructura urbana								C. Obras y servicios					D. Actividades recreativas	E. Actividades deportivas
	A.1	A.2	A.3	B.1	B.2	B.3	B.4	B.5	B.6	B.7	B.8	C.1	C.2	C.3	C.4	C.5	D.1	E.1
12-036, El Arenal, 16	-	-	-	-	-	40	-	0	-	-	16	-	-	1	-	-	-	-
12-037, El Divisadero, 16	-	-	-	45	12	3	-	-	-	6	6	-	-	-	5	-	-	-
12-039, El Zacatón, 16	-	-	-	-	-	-	-	-	-	-	131	-	-	136	-	-	-	-
12-040, Emilio Portes Gil PEMEX Picacho (U. Hab.), 14	-	15	-	-	-	-	-	-	47	-	-	-	-	-	20	62	-	-
12-042, Ex Hacienda San Juan de Dios, 19	12	-	-	-	27	68	-	-	-	-	-	-	-	132	3	-	-	-
12-043, Floresta-Prado-Vergel Coapa, 19	20	-	-	-	-	-	47	-	-	-	77	-	-	-	7	59	-	-
12-044, Unidades Habitacionales de Tenorios, 19	-	-	-	-	35	-	-	-	98	-	-	-	-	139	-	-	-	-
12-045, FOVISSSTE San Pedro Mártir (U. Hab.), 16	5	-	-	-	-	-	45	3	25	-	-	63	-	-	-	-	-	-
12-046, Fresno, 14	-	-	-	-	-	-	-	-	-	-	60	-	-	27	-	-	-	-
12-047, Fuentes Brotantes Miguel Hidalgo (U. Hab.), 14	-	-	16	-	-	-	-	8	321	-	16	-	-	14	-	-	-	-
12-048, Fuentes y Pedregal de Tepepan, 19	-	-	-	-	10	21	-	-	53	-	-	-	-	-	3	-	-	-
12-049, Fuentes del Pedregal, 14	159	-	-	12	-	87	-	5	-	-	1	-	-	-	16	-	-	-
12-050, Granjas Coapa, 19	6	-	-	-	21	41	-	-	-	-	-	0	-	14	22	31	-	-
12-051, Granjas Coapa Oriente, 19	-	-	-	-	-	15	7	-	8	-	-	-	-	-	29	-	-	-
12-053, Hacienda San Juan-Rincón de San Juan-Chimali, 19	25	-	-	-	-	11	-	-	38	-	68	-	-	55	-	-	-	-
12-055, Héroes de 1910, 16	5	-	-	-	-	36	8	1	-	-	13	-	-	0	7	-	-	-
12-057, Hueso Periférico- ISSSFAM No. 7 (U. Habs.), 19	17	-	22	-	-	64	6	-	-	-	-	-	-	15	-	-	-	-
12-059, Ignacio Chávez (U. Hab.), 19	-	-	6	-	4	3	-	-	-	-	31	-	-	15	14	-	-	-
12-060, Isidro Fabela I (Poniente), 14	-	-	-	-	-	5	-	-	-	-	119	35	-	-	23	-	-	-
12-061, Isidro Fabela (Ampl.), 14	-	-	-	-	7	-	-	-	-	66	-	-	-	14	16	-	-	-
12-062, ISSSFAM No. 1 (U. Hab.)-Villa Tlalpan, 16	-	-	3	-	4	3	-	6	-	-	-	-	-	155	2	-	-	-
12-064, Jardines Coapa-Belisario Domínguez, 19	6	-	-	-	1	47	-	-	-	-	12	-	-	-	18	-	-	-
12-065, Jardines de San Juan, 16	-	-	-	-	-	-	-	-	78	-	15	-	-	-	-	-	-	-
12-066, Jardines del Ajusco, 14	-	-	-	-	-	18	-	-	38	-	60	-	-	43	-	-	-	-
12-067, Jardines en La Montaña, 14	-	-	-	-	-	115	-	-	30	-	-	-	-	-	4	-	-	-
12-068, Juventud Unida, 16	6	-	-	-	9	-	9	8	42	-	41	-	-	-	20	-	-	-

(Continúa)

Tabla 4. Resultados según rubro, proyecto y modalidad de opinión, por unidad territorial

Clave y nombre de la UT y distrito electoral local al que pertenece	F. Actividades culturales	Otros	Opiniones nulas	Total de opiniones emitidas					Lista nominal	Participación (%)	Nombre del proyecto específico ganador
	F.1			MRVyo	%	SEI	%	Total			
12-036, El Arenal, 16	-	-	4	61	100	0	0	61	1418	4.30	Reencarpelado en la c. Moctezuma desde c. prol. Moctezuma hasta 3a cda. de Moctezuma
12-037, El Divisadero, 16	-	-	2	79	100	0	0	79	492	16.06	Conexión de resumidero al drenaje del Colegio Militar por Aguiluchos
12-039, El Zacatón, 16	-	-	140	406	99.75	1	0.25	407	2884	14.11	Elaboración de fachadas para toda la UT
12-040, Emilio Portes Gil PEMEX Picacho (U. Hab.), 14	-	102	13	249	96.14	10	3.86	259	2887	8.97	Proyecto área infantil Pemex Picacho
12-042, Ex Hacienda San Juan de Dios, 19	-	-	29	250	92.25	21	7.75	271	4465	6.07	Calentadores solares con instalación segunda y tercera etapa
12-043, Floresta-Prado-Vergel Coapa, 19	-	-	8	215	98.62	3	1.38	218	2940	7.41	Sistema de videovigilancia mediante circuito cerrado y monitoreo remoto/ juegos para niños
12-044, Unidades Habitacionales de Tenorios, 19	-	-	18	287	98.97	3	1.03	290	1101	26.34	Red hidráulica de agua potable de calz. de Los Tenorios 224
12-045, FOVISSSTE San Pedro Mártir (U. Hab.), 16	-	-	1	142	100	0	0	142	748	18.98	Barda de piedra, exterior de la unidad, en el frente
12-046, Fresno, 14	-	-	5	92	100	0	0	92	371	24.80	Cámaras de videovigilancia
12-047, Fuentes Brotantes Miguel Hidalgo (U. Hab.), 14	-	-	27	398	99	4	1	402	4738	8.48	Sustitución y mantenimiento a la red de distribución de agua potable incluyendo tubería, válvulas y lo necesario para su funcionamiento
12-048, Fuentes y Pedregal de Tepepan, 19	-	-	5	90	97.83	2	2.17	92	4174	2.20	Sustitución de red de agua potable en c. Fuente Trum y cda. Fuente Trum
12-049, Fuentes del Pedregal, 14	-	-	5	261	91.58	24	8.42	285	3299	8.64	Rehabilitación fuente parque Los Ilusos
12-050, Granjas Coapa, 19	-	-	0	125	92.59	10	7.41	135	3428	3.94	Construcción de salón de usos múltiples dentro de la U. Hab. Cafetales 140 en Granjas Coapa
12-051, Granjas Coapa Oriente, 19	-	-	1	60	100	0	0	60	772	7.77	Embellecimiento de áreas verdes
12-053, Hacienda San Juan-Rincón de San Juan-Chimali, 19	-	-	7	198	97.06	6	2.94	204	2201	9.27	Seguridad para tu familia
12-055, Héroes de 1910, 16	-	-	5	75	100	0	0	75	523	14.34	Cámaras de video vigilancia para las zonas de mayor índice de delincuencia en la UT Héroes de 1910
12-057, Hueso Periférico-ISSSFAM No. 7 (U. Habs.), 19	-	-	4	128	100	0	0	128	2212	5.79	Reencarpelado
12-059, Ignacio Chávez (U. Hab.), 19	-	-	9	82	100	0	0	82	1408	5.82	Colocación de cámaras de vigilancia en pasillos, áreas comunes, juegos, canchas y jardines
12-060, Isidro Fabela I (Poniente), 14	-	-	43	225	100	0	0	225	4654	4.83	Cámaras de seguridad
12-061, Isidro Fabela (Ampl.), 14	-	-	15	118	100	0	0	118	1750	6.74	Escaleras seguras reconstrucción y mejoramiento de las escaleras que bajan de c. Benito Juárez al parque José Salcedo y la reparación de 2 muretes
12-062, ISSSFAM No. 1 (U. Hab.)-Villa Tlalpan, 16	-	-	8	176	97.24	5	2.76	181	1632	11.09	Pintura en fachada de edificios y áreas comunes
12-064, Jardines Coapa-Belisario Domínguez, 19	-	-	0	84	100	0	0	84	1472	5.71	Reencarpelado de la c. Sebastián Lerdo de Tejada, en el sentido de prol. División del Norte a calz. de Guadalupe
12-065, Jardines de San Juan, 16	-	-	12	105	100	0	0	105	3296	3.19	Cisternas comunales
12-066, Jardines del Ajusco, 14	-	-	4	162	99.39	1	0.61	163	3432	4.75	Cerca electrificada de seguridad
12-067, Jardines en La Montaña, 14	-	-	6	155	100	0	0	155	3018	5.14	Reparación de todo el adoquinado de toda la lateral desde Picacho Ajusco hasta camino a Santa Teresa
12-068, Juventud Unida, 16	-	-	5	140	100	0	0	140	1359	10.30	Sustitución de la red hidráulica en las calles Piracanto, Cedro y Mirador (hasta el alcance presupuestal)

(Continúa)

Tabla 4. Resultados según rubro, proyecto y modalidad de opinión, por unidad territorial

Clave y nombre de la UT y distrito electoral local al que pertenece	A. Mejoramiento de espacios públicos			B. Equipamiento e infraestructura urbana								C. Obras y servicios					D. Actividades recreativas	E. Actividades deportivas
	A.1	A.2	A.3	B.1	B.2	B.3	B.4	B.5	B.6	B.7	B.8	C.1	C.2	C.3	C.4	C.5	D.1	E.1
12-069, Barrio La Lonja, 14	-	-	-	-	12	43	-	-	-	-	-	-	-	-	11	-	-	-
12-070, La Fama, 14	12	-	-	-	-	50	-	-	-	-	-	-	-	-	-	-	-	-
12-071, La Guadalupeana, 16	-	-	-	-	-	129	-	-	-	-	9	-	-	3	-	-	-	-
12-072, La Joya, 14	-	-	15	-	-	2	-	-	-	-	-	-	-	16	91	-	-	-
12-073, La Libertad - Ixtlahuaca, 16	-	-	-	-	-	69	-	9	-	-	6	-	-	6	17	-	-	-
12-075, La Palma, 16	-	-	-	-	3	-	-	-	-	-	19	-	-	-	59	-	2	-
12-076, La Primavera, 16	-	-	-	-	-	-	-	-	-	-	101	-	-	2	-	-	-	-
12-077, La Tortuga Xolalpa-Hco. Colegio Militar, 19	-	-	-	-	-	31	-	-	7	-	-	-	-	-	-	-	-	-
12-079, Lomas Altas de Padierna Sur, 16	24	-	-	-	62	-	50	21	-	-	19	-	-	17	38	-	-	-
12-080, Lomas de Cuilotepec, 16	-	-	-	-	11	8	-	4	-	-	28	-	-	10	-	-	-	-
12-082, Ampliación Lomas de Padierna, 14	10	-	-	-	-	29	-	-	-	-	42	-	-	2	-	-	-	-
12-084, Lomas de Texcaltlaco, 16	-	-	-	-	-	-	-	-	-	-	55	-	-	6	-	-	-	-
12-085, Lomas del Pedregal, 14	-	-	-	-	-	55	-	-	50	-	-	-	-	-	-	-	-	-
12-086, Lomas Hidalgo, 14	-	-	-	-	-	-	-	-	-	-	-	-	-	-	152	-	-	-
12-087, Los Encinos, 14	-	-	-	-	-	5	-	-	-	-	16	-	-	10	-	-	-	-
12-088, Los Pastores, 16	-	-	-	-	-	-	-	-	-	-	12	-	-	12	-	-	-	-
12-089, Los Volcanes, 16	-	-	-	-	-	-	29	10	-	-	-	-	-	178	-	-	-	-
12-092, Ma. Esther Zuno de Echeverría-Tlalpuente, 16	-	-	-	0	4	8	-	-	43	-	34	5	-	-	-	-	-	-
12-093, Coapa-Villa Cuemanco, 19	28	-	-	-	-	23	-	-	-	-	13	-	-	-	8	-	-	-
12-094, Mesa Los Hornos, Texcaltenco, 14	69	-	-	-	-	17	-	7	6	-	-	-	-	-	78	-	-	-
12-095, Miguel Hidalgo, 14	-	-	-	4	-	59	-	-	-	-	-	-	-	60	70	-	-	-
12-096, Mirador 1a Secc., 16	-	-	-	-	3	-	-	2	-	-	13	-	-	57	-	-	-	-
12-097, Mirador 2a y 3a Secc., 14	-	-	-	-	14	-	-	-	-	-	105	-	-	-	-	-	-	-
12-099, Mirador del Valle, 16	-	-	-	-	8	9	-	-	18	-	5	-	-	57	-	-	-	-
12-100, Mirador I, 16	-	-	-	0	-	18	-	-	-	-	-	-	-	14	14	16	-	-
12-101, Mirador II, 16	-	-	-	-	37	-	15	-	-	-	91	-	-	-	-	-	-	-
12-102, Movimiento Organizado de Tlalpan-El Mirador (Rncda.), 19	-	-	-	-	-	-	-	-	39	-	-	-	-	-	22	-	-	-
12-103, Narciso Mendoza-Villa Coapa Súper Manzana 1 (U. Hab.), 19	46	-	-	-	-	-	-	-	58	-	-	-	-	18	57	-	-	-
12-104, Narciso Mendoza-Villa Coapa Súper Manzana 2 (U. Hab.), 19	81	-	19	-	60	-	12	-	28	-	15	-	-	8	97	-	-	-

(Continúa)

Tabla 4. Resultados según rubro, proyecto y modalidad de opinión, por unidad territorial

Clave y nombre de la UT y distrito electoral local al que pertenece	F. Actividades culturales	Otros	Opiniones nulas	Total de opiniones emitidas					Lista nominal	Participación (%)	Nombre del proyecto específico ganador
	F.1			MRVYO	%	SEI	%	Total			
12-069, Barrio La Lonja, 14	-	-	10	76	100	0	0	76	1741	4.37	Reencarpamiento de la c. prol. Iztaccíhuatl y conclusión de reencarpamiento en tramo faltante de Iztaccíhuatl
12-070, La Fama, 14	-	-	6	68	100	0	0	68	1284	5.30	Colocar concreto hidráulico en las vialidades
12-071, La Guadalupana, 16	-	-	14	149	96.13	6	3.87	155	953	16.26	Pavimentación de las calles cerrada del Arco y cerrada 29 de septiembre
12-072, La Joya, 14	-	-	12	130	95.59	6	4.41	136	2036	6.68	Sendero seguro luminarias
12-073, La Libertad - Ixtlahuaca, 16	-	-	7	114	100	0	0	114	742	15.36	Pavimentación con materiales de concreto
12-075, La Palma, 16	-	-	1	84	100	0	0	84	1747	4.81	Alumbrado la palma caminando libre y seguro
12-076, La Primavera, 16	-	-	7	108	98.18	2	1.82	110	2118	5.19	Cámaras de vigilancia
12-077, La Tortuga Xolalpa-Hco. Colegio Militar, 19	-	-	5	43	100	0	0	43	1903	2.26	Colocación de adocreto y banquetas en el circuito de cerrada de Camino Real al Ajusco
12-079, Lomas Altas de Padierna Sur, 16	-	-	44	274	99.64	1	0.36	275	4904	5.61	Banquetas verdes caminemos seguros
12-080, Lomas de Cuilotepec, 16	-	-	4	65	100	0	0	65	1389	4.68	Cámaras de video vigilancia para exteriores en la UT Lomas de Cuilotepec
12-082, Ampliación Lomas de Padierna, 14	-	-	3	86	100	0	0	86	492	17.48	Rastrillado y colocación de concreto hidráulico con malla y cepillado en c. Macuspana
12-084, Lomas de Texcalatlaco, 16	-	-	5	66	100	0	0	66	600	11	Cámaras de video vigilancia de alta resolución
12-085, Lomas del Pedregal, 14	-	-	22	127	100	0	0	127	757	16.78	Reencarpado de la c. Icaiche
12-086, Lomas Hidalgo, 14	-	-	17	169	100	0	0	169	1905	8.87	Iluminación de senderos seguros en Lomas Hidalgo
12-087, Los Encinos, 14	-	-	34	65	100	0	0	65	1845	3.52	Cámaras de videovigilancia en lugares estratégicos en la UT Encinos
12-088, Los Pastores, 16	-	-	1	25	100	0	0	25	486	5.14	Pintura de fachadas para la UT Los Pastores
12-089, Los Volcanes, 16	-	-	14	224	96.97	7	3.03	231	3656	6.32	Continuidad de suministro e instalación de calentadores solares de 12 tubos para toda la UT Volcanes
12-092, Ma. Esther Zuno de Echeverría-Tlalpuente, 16	-	-	9	97	94.17	6	5.83	103	1659	6.21	Cambio de la red hidráulica en las calles cerro Tlalpuente, cerro Tlalmille y cerro Xitle
12-093, Coapa-Villa Cuernavaca, 19	-	2	5	78	98.73	1	1.27	79	1963	4.02	Remodelación de parque
12-094, Mesa Los Hornos, Texcaltenco, 14	-	-	7	184	100	0	0	184	7707	2.39	Áreas recreativas de la c. Huistepec y andador 7º de Cehuantepec
12-095, Miguel Hidalgo, 14	-	-	35	220	96.49	8	3.51	228	12392	1.84	Enchula tu fachada
12-096, Mirador 1a Secc., 16	-	-	1	75	98.68	1	1.32	76	1818	4.18	Suministro e instalación de calentadores solares
12-097, Mirador 2a y 3a Secc., 14	-	-	13	131	99.24	1	0.76	132	1813	7.28	Cámaras de videovigilancia
12-099, Mirador del Valle, 16	-	-	4	100	99.01	1	0.99	101	1383	7.30	Materiales para remodelación de fachadas hasta donde alcance el presupuesto
12-100, Mirador I, 16	-	-	3	65	100	0	0	65	1441	4.51	Parque de juegos infantiles Mirador I
12-101, Mirador II, 16	-	-	3	143	97.95	3	2.05	146	3594	4.06	Alarmas, alarmas vecinales para postes
12-102, Movimiento Organizado de Tlalpan-El Mirador (Rncda.), 19	-	-	2	62	98.41	1	1.59	63	939	6.71	Sustitución y mantenimiento a la red de distribución de agua potable incluyendo tubería, válvulas y lo necesario para su funcionamiento
12-103, Narciso Mendoza-Villa Coapa Súper Manzana 1 (U. Hab.), 19	-	-	15	194	100	0	0	194	3144	6.17	Mantenimiento y reparación de tinacos en los edificios
12-104, Narciso Mendoza-Villa Coapa Súper Manzana 2 (U. Hab.), 19	-	-	5	325	100	0	0	325	3143	10.34	Luminarias solares

(Continúa)

Tabla 4. Resultados según rubro, proyecto y modalidad de opinión, por unidad territorial

Clave y nombre de la UT y distrito electoral local al que pertenece	A. Mejoramiento de espacios públicos			B. Equipamiento e infraestructura urbana								C. Obras y servicios					D. Actividades recreativas	E. Actividades deportivas
	A.1	A.2	A.3	B.1	B.2	B.3	B.4	B.5	B.6	B.7	B.8	C.1	C.2	C.3	C.4	C.5	D.1	E.1
12-105, Narciso Mendoza-Villa Coapa Súper Manzana 3 (U. Hab.), 19	64	52	-	-	-	-	-	65	-	-	15	-	-	89	-	-	-	-
12-106, Narciso Mendoza-Villa Coapa Súper Manzana 6 (U. Hab.), 19	16	-	-	-	93	-	-	9	22	-	19	-	-	29	-	-	-	-
12-107, Narciso Mendoza-Villa Coapa Súper Manzana 7 (U. Hab.), 19	-	-	-	-	-	-	-	23	-	-	130	-	-	64	47	-	-	-
12-108, Niño Jesús (Barr.), 14	-	-	-	-	12	-	-	-	-	-	14	-	-	9	-	-	-	-
12-109, Nueva Oriental Coapa-Ex Hacienda Coapa, 19	1	-	4	10	31	33	-	-	12	-	16	-	-	-	33	-	-	-
12-110, Nuevo Renacimiento de Axalco, 16	-	-	21	-	51	-	-	-	-	-	31	-	-	-	-	-	-	-
12-111, Ocotla - Ocotla Chico, 16	-	-	-	-	-	-	-	-	-	-	82	-	-	-	-	-	-	-
12-112, Oriente (Ampl.), 16	-	-	-	-	5	22	-	2	-	-	6	-	-	2	2	-	-	-
12-113, Paraje 38, 16	-	-	-	-	-	-	-	-	-	-	41	-	-	30	-	-	-	-
12-114, Parques del Pedregal, 14	-	-	79	-	13	-	-	6	3	-	-	-	-	-	2	-	-	-
12-116, Pedregal de Las Águilas, 16	-	-	12	-	4	13	-	19	-	-	26	-	-	-	23	4	-	-
12-117, Pedregal de Sn. Nicolás 1a Secc., 14	-	-	-	-	17	34	-	-	-	-	79	-	-	-	45	-	-	-
12-118, Pedregal de Sn. Nicolás 2a Secc., 14	-	-	-	-	-	66	-	-	-	-	36	-	-	50	-	-	-	-
12-119, Pedregal de Sn. Nicolás 3a Secc., 14	-	-	-	-	21	118	-	-	-	-	64	-	-	14	10	-	-	-
12-121, Pedregal de Sta. Úrsula Xitla, 14	-	-	-	-	11	50	-	7	-	-	9	-	-	-	-	-	-	-
12-124, Piedra Larga, 16	-	-	-	-	-	-	-	-	-	-	8	-	-	5	-	-	-	-
12-125, Plan de Ayala, 16	-	-	-	-	11	18	-	-	-	-	16	-	-	-	-	-	-	-
12-127, Popular Sta. Teresa, 14	-	-	-	-	-	32	-	-	14	-	-	-	-	-	28	-	-	-
12-130, Prado Coapa 2a Sección, 19	-	-	-	-	29	-	-	30	-	-	28	-	-	-	-	-	-	-
12-131, Prado Coapa 3a Sección-Potrero Acoxa, 19	-	-	-	-	34	-	13	-	-	-	26	-	-	-	-	-	-	-
12-132, Progreso Tlalpan, 16	-	-	-	-	-	40	-	-	-	-	16	-	-	17	-	-	-	-
12-133, Pueblo Quieto, 14	62	-	-	-	-	-	-	19	-	-	28	-	-	5	10	-	-	-
12-136, Rancho Los Colorines (Fracc.), 19	0	-	-	-	6	2	1	-	-	-	3	-	-	33	12	-	-	-
12-137, Real del Sur-Villas del Sur-Residencial Acoxa, 19	-	-	-	15	-	153	-	-	-	-	18	-	-	147	-	-	-	-
12-139, Residencial Insurgentes Sur (U. Hab.), 14	9	0	-	-	-	-	-	-	19	-	4	40	-	42	7	-	-	-
12-142, Rincón Las Hadas-Villa Royale-Fuentes y Arconada Coapa, 19	-	-	-	-	9	39	-	-	17	-	11	-	-	49	0	-	-	-
12-143, Rinconada (U. Hab.), 19	2	-	0	45	0	3	-	-	41	-	7	-	-	14	-	-	-	-

(Continúa)

Tabla 4. Resultados según rubro, proyecto y modalidad de opinión, por unidad territorial

Clave y nombre de la UT y distrito electoral local al que pertenece	F. Actividades culturales	Otros	Opiniones nulas	Total de opiniones emitidas					Lista nominal	Participación (%)	Nombre del proyecto específico ganador
	F.1			MRVYO	%	SEI	%	Total			
12-105, Narciso Mendoza-Villa Coapa Súper Manzana 3 (U. Hab.), 19	-	-	7	290	99.32	2	0.68	292	3 232	9.03	Nombres de calles, andadores y edificios en tu UT
12-106, Narciso Mendoza-Villa Coapa Súper Manzana 6 (U. Hab.), 19	-	48	7	240	98.77	3	1.23	243	2 456	9.89	Reparación de andadores por hundimientos o desnivelaciones y guarniciones y banquetas
12-107, Narciso Mendoza-Villa Coapa Súper Manzana 7 (U. Hab.), 19	-	21	32	311	98.11	6	1.89	317	2 730	11.61	Mi unidad segura - cámaras de vigilancia de alta resolución en andadores y calles de la supermanzana 7 U. Hab. Narciso Mendoza
12-108, Niño Jesús (Barr.), 14	-	-	3	37	97.37	1	2.63	38	1 525	2.49	Prevención del delito para las vecinas de Niño Jesús (Barr.)
12-109, Nueva Oriental Coapa-Ex Hacienda Coapa, 19	-	-	9	146	97.99	3	2.01	149	3 100	4.81	Más seguridad en la UT
12-110, Nuevo Renacimiento de Axalco, 16	-	-	8	111	100	0	0	111	1 001	11.09	Corredor seguro para la c. Río
12-111, Ocotla - Ocotla Chico, 16	-	-	35	116	99.15	1	0.85	117	1 762	6.64	Cámaras de vigilancia
12-112, Oriente (Ampl.), 16	-	-	2	41	100	0	0	41	670	6.12	Encarpetado para la 4a cerrada de Xochitlalli
12-113, Paraje 38, 16	-	-	5	75	98.68	1	1.32	76	2 326	3.27	Cámaras de vigilancia para exterior
12-114, Parques del Pedregal, 14	-	-	1	103	99.04	1	0.96	104	1 542	6.74	Rescate de parques y áreas verdes, en el parque ubicado entre las calles de Alborada, Hondonada y Oasis
12-116, Pedregal de Las Águilas, 16	-	-	4	105	100	0	0	105	1 712	6.13	Nomenclatura para toda la UT Pedregal de las Águilas
12-117, Pedregal de Sn. Nicolás 1a Secc., 14	-	-	63	232	97.48	6	2.52	238	9 500	2.51	Enchulemos nuestra UT Pedregal de San Nicolás 1a
12-118, Pedregal de Sn. Nicolás 2a Secc., 14	-	-	51	201	99.01	2	0.99	203	6 598	3.08	Nosotros decidimos lo que hace falta en nuestra sección
12-119, Pedregal de Sn. Nicolás 3a Secc., 14	-	59	59	337	97.68	8	2.32	345	8 508	4.06	Huertos urbanos y cosecha de agua de lluvia comunitaria
12-121, Pedregal de Sta. Úrsula Xitla, 14	-	-	0	76	98.70	1	1.30	77	5 023	1.53	Reparación del pavimento de toda la UT sin excepción
12-124, Piedra Larga, 16	-	-	9	22	100	0	0	22	503	4.37	Cámaras de seguridad para c. 2 cda. de Las Rosas
12-125, Plan de Ayala, 16	-	-	0	45	100	0	0	45	1 089	4.13	Cámaras de vigilancia en toda la UT
12-127, Popular Sta. Teresa, 14	-	-	34	108	100	0	0	108	6 652	1.62	Reencarpetamiento para la UT Popular Santa Teresa, rastrillado y sustitución con cemento hidráulico
12-130, Prado Coapa 2a Sección, 19	-	-	2	88	98.88	1	1.12	89	1 647	5.40	Embelllecimiento entrada y salida UT Prado Coapa 2a sección (prol. División del Norte-Hacienda San José Vistahermosa)
12-131, Prado Coapa 3a Sección-Potrero Acoxa, 19	-	-	13	86	100	0	0	86	2 335	3.68	Peatón seguro (arreglo de banquetas)
12-132, Progreso Tlalpan, 16	-	-	6	79	100	0	0	79	563	14.03	Repavimentación en la c. Miraflores, desde la c. cda. Miraflores hasta prol. Juárez
12-133, Pueblo Quieto, 14	-	-	8	132	100	0	0	132	989	13.35	Rehabilitación, equipamiento y ampliación de espacios comunitarios (centro social, deportivo o Las Cancas, lechería)
12-136, Rancho Los Colorines (Fracc.), 19	-	25	2	84	100	0	0	84	463	18.14	Impermeabilización edificios de unidad Rancho Los Colorines
12-137, Real del Sur-Villas del Sur-Residencial Acoxa, 19	-	-	10	338	98.54	5	1.46	343	1 294	26.51	Paneles solares para reducción del pago de energía eléctrica de áreas comunes
12-139, Residencial Insurgentes Sur (U. Hab.), 14	-	13	7	135	95.74	6	4.26	141	1 509	9.34	Construcción de barda perimetral
12-142, Rincón Las Hadas-Villa Royale-Fuentes y Arconada Coapa, 19	-	3	1	129	100	0	0	129	1 132	11.40	Pintura para las fachadas para plaza del Oro
12-143, Rinconada (U. Hab.), 19	-	1	2	112	97.39	3	2.61	115	802	14.34	Cambios de bombas de cárcamo y limpieza de registro de aguas negras

(Continúa)

Tabla 4. Resultados según rubro, proyecto y modalidad de opinión, por unidad territorial

Clave y nombre de la UT y distrito electoral local al que pertenece	A. Mejoramiento de espacios públicos			B. Equipamiento e infraestructura urbana								C. Obras y servicios					D. Actividades recreativas	E. Actividades deportivas
	A.1	A.2	A.3	B.1	B.2	B.3	B.4	B.5	B.6	B.7	B.8	C.1	C.2	C.3	C.4	C.5	D.1	E.1
12-145, Roca de Cristal, 14	-	-	-	-	-	-	-	-	-	-	68	-	-	3	-	-	-	-
12-146, Rómulo Sánchez-San Fernando (Barr.)-Peña Pobre, 14	-	-	-	-	21	-	-	-	-	-	102	-	-	-	-	-	-	-
12-148, San Bartolo El Chico, 19	-	-	-	-	-	9	-	-	-	-	-	-	-	75	-	-	-	-
12-151, San Juan Tepeximilpa, 14	-	-	-	70	-	33	-	-	-	-	40	-	-	-	-	-	-	-
12-152, San Juan Tepeximilpa (Ampl.), 14	-	-	-	-	2	-	-	-	-	-	43	-	-	12	-	-	-	-
12-153, San Lorenzo Huipulco, 19	-	-	8	8	-	4	5	-	-	-	47	-	-	13	-	-	-	-
12-156, San Miguel Tehuisco-Los Angeles-Ayometitla, 16	-	-	-	-	-	-	-	-	-	-	109	-	-	16	-	-	-	-
12-158, San Nicolás II, 16	-	-	-	-	-	-	-	-	-	-	46	-	-	81	-	-	-	-
12-159, San Pedro Apóstol (Barr.), 14	-	-	-	-	-	-	-	-	-	-	-	-	-	-	96	-	-	-
12-161, Santa Úrsula Xitla, 14	-	-	-	-	-	147	-	87	-	-	119	-	-	-	-	-	-	25
12-162, Santísima Trinidad, 14	32	-	-	-	-	-	-	-	28	-	29	-	-	-	-	-	-	-
12-164, Sauzales Cebadales (U. Hab.), 19	-	-	-	-	2	32	-	-	6	-	-	14	-	147	-	-	-	-
12-165, Sección XVI, 19	-	-	-	-	14	-	-	5	-	-	75	-	-	-	-	-	-	-
12-166, Solidaridad, 16	-	-	-	-	-	-	-	19	95	-	-	-	-	1	-	-	-	-
12-167, Tecorrál, 16	13	-	-	-	-	35	-	-	-	-	33	-	-	51	-	-	-	-
12-168, Tenorios INFONAVIT 1 y 2 (U. Hab.), 19	-	-	-	1	3	2	-	-	131	-	1	-	-	-	14	-	-	-
12-170, Tepetlica El Alto-3 de Mayo, 16	-	-	-	-	-	-	-	-	-	-	109	-	-	46	-	-	-	-
12-171, Tepetongo, 14	-	-	-	-	-	-	-	-	-	-	-	-	-	37	47	-	-	-
12-172, Tetenco (Pje.), 16	-	-	-	-	-	-	-	-	67	-	13	-	-	4	-	-	-	-
12-173, Tezontitla, 16	-	-	-	-	-	-	-	-	-	-	23	-	-	10	-	-	-	-
12-174, Tezontitla - El Calvario (Ampl.), 16	-	-	-	-	-	-	-	-	-	-	50	-	-	-	-	-	-	-
12-175, Tlalcoligia, 16	-	-	-	-	-	102	-	2	-	-	36	-	-	-	-	-	-	-
12-176, Tlalmille, 16	39	-	-	-	42	-	-	-	-	-	71	-	-	18	-	-	-	-
12-177, Tlalpan Centro, 14	-	-	36	-	49	25	3	-	-	-	8	-	-	-	42	-	-	-
12-180, Toriello Guerra, 14	-	10	54	-	9	-	-	-	-	-	28	-	-	6	6	-	73	-

(Continúa)

Tabla 4. Resultados según rubro, proyecto y modalidad de opinión, por unidad territorial

Clave y nombre de la UT y distrito electoral local al que pertenece	F. Actividades culturales	Otros	Opiniones nulas	Total de opiniones emitidas					Lista nominal	Participación (%)	Nombre del proyecto específico ganador
	F.1			MRVyo	%	SEI	%	Total			
12-145, Roca de Cristal, 14	-	-	3	74	100	0	0	74	291	25.43	Cámara de seguridad wifi 2mp hd videovigilancia remota/alarma
12-146, Rómulo Sánchez-San Fernando (Barr.)-Peña Pobre, 14	-	-	12	135	100	0	0	135	1020	13.24	Niñas, jóvenes, mujeres y todes seguras en Rómulo Sánchez- San Fernando (Barr.) Peña Pobre
12-148, San Bartolo El Chico, 19	-	-	20	96	92.31	8	7.69	104	1744	5.96	Compra e instalación de calentadores solares, tercera etapa
12-151, San Juan Tepeximilpa, 14	-	-	13	152	97.44	4	2.56	156	1678	9.30	Terminación de la red de drenaje para la c. de Benito Juárez
12-152, San Juan Tepeximilpa (Ampl.), 14	-	-	5	62	100	0	0	62	1012	6.13	Cámaras de videovigilancia para exteriores
12-153, San Lorenzo Huipulco, 19	-	-	3	84	95.45	4	4.55	88	5841	1.51	Continuación de cámaras de vigilancia tipo bala motorizadas
12-156, San Miguel Tehuisco-Los Angeles-Ayometitla, 16	-	-	5	128	98.46	2	1.54	130	2165	6	Cámaras de video vigilancia externa
12-158, San Nicolás II, 16	-	-	30	154	98.09	3	1.91	157	3390	4.63	Pintura para todas las fachadas de las casas de la UT San Nicolás II
12-159, San Pedro Apóstol (Barr.), 14	-	-	15	108	97.30	3	2.70	111	1401	7.92	Sendero seguro integral e incluyente en la c. de Sabino
12-161, Santa Úrsula Xitla, 14	-	-	28	395	97.29	11	2.71	406	7517	5.40	Reencarpetamiento y mejora de banquetas
12-162, Santísima Trinidad, 14	-	-	5	93	98.94	1	1.06	94	1239	7.59	Reemplazar el techo de la plaza cívica
12-164, Sauzales Cebadales (U. Hab.), 19	-	-	15	210	97.22	6	2.78	216	1580	13.67	Impermeabilización de azoteas de la U. Hab. Sauzales 83
12-165, Sección XVI, 19	-	-	10	104	100	0	0	104	1109	9.38	Cámaras de vigilancia
12-166, Solidaridad, 16	-	-	3	118	100	0	0	118	1046	11.28	Agua de lluvia para todos
12-167, Tecorrall, 16	-	-	3	134	99.26	1	0.74	135	1176	11.48	Reencarpetamiento de La Joyita
12-168, Tenorios INFONAVIT 1 y 2 (U. Hab.), 19	-	-	6	157	99.37	1	0.63	158	1646	9.60	Sustitución de la red de agua potable actual, así como cambio de válvulas, por material de alta resistencia como polietileno
12-170, Tepetlica El Alto-3 de Mayo, 16	-	-	53	207	99.52	1	0.48	208	1339	15.53	Más seguridad en nuestra UT con cámaras de vigilancia
12-171, Tepetongo, 14	-	-	12	95	98.96	1	1.04	96	1401	6.85	Pintura anti-grafitis en puertas y zaguanes principales en toda la UT
12-172, Tetenco (Pje.), 16	-	-	11	94	98.95	1	1.05	95	1006	9.44	Renovación de la red hidráulica de la c. cerrada de Flor Silvestre, cón. Las Rorres, tercera cerrada de cón. Las Torres, etapa 1 y 2
12-173, Tezontitla, 16	-	-	1	33	97.06	1	2.94	34	1173	2.90	Cámaras de videovigilancia para las calles de Tezontitla
12-174, Tezontitla - El Calvario (Ampl.), 16	-	-	12	62	100	0	0	62	619	10.02	Alarmas sonoras para habitantes de Tezontitla El Calvario (ampl.)
12-175, Tlalcoligia, 16	-	-	12	149	98.03	3	1.97	152	6931	2.19	Encarpetado y mantenimiento a la c. Yaquis para beneficio del tránsito de la UT
12-176, Tlalmille, 16	-	-	13	183	100	0	0	183	2365	7.74	Vecinos seguros en la UT Tlalmille
12-177, Tlalpan Centro, 14	-	-	13	169	96.02	7	3.98	176	8068	2.18	Sendero seguro con andador en Once Mártires y resumidero en magisterio y luminarias led cón. San Fernando
12-180, Toriello Guerra, 14	-	-	6	186	96.88	6	3.13	192	5098	3.77	Nodo cultural Toriello Guerra

(Continúa)

Tabla 4. Resultados según rubro, proyecto y modalidad de opinión, por unidad territorial

Clave y nombre de la UT y distrito electoral local al que pertenece	A. Mejoramiento de espacios públicos			B. Equipamiento e infraestructura urbana								C. Obras y servicios					D. Actividades recreativas	E. Actividades deportivas
	A.1	A.2	A.3	B.1	B.2	B.3	B.4	B.5	B.6	B.7	B.8	C.1	C.2	C.3	C.4	C.5	D.1	E.1
12-181, Torres de Padierna, 14	-	-	-	-	18	-	-	-	-	-	-	-	-	-	5	85	-	-
12-182, Tres Fuentes (U. Hab.), 19	-	-	-	-	-	58	-	-	-	-	-	-	-	72	44	-	-	-
12-183, Valle de Tepepan, 19	-	-	-	-	-	-	-	-	26	-	-	-	-	-	17	4	-	-
12-184, Valle Escondido, 19	5	-	-	-	22	-	-	30	-	-	-	-	-	0	14	31	-	-
12-185, Valle Verde, 16	18	-	-	-	-	-	-	-	-	-	27	-	-	9	-	-	-	-
12-186, Verano, 16	-	-	-	-	-	-	-	-	-	-	144	-	-	8	-	-	-	-
12-188, Vergel de Coyoacán-Vergel del Sur, 19	39	-	-	-	-	-	-	-	89	-	11	-	-	-	41	-	-	-
12-191, Villa Coapa (Rdcial.), 19	0	-	-	-	-	-	-	75	-	-	95	76	-	-	27	7	-	-
12-193, Villa del Puente FOVISSSTE (U. Hab.), 19	-	-	-	-	16	8	-	-	-	-	-	-	-	-	21	-	-	-
12-194, Villa Lázaro Cárdenas, 19	8	-	-	-	5	-	23	36	37	-	36	-	-	-	-	-	-	-
12-195, Villa Olímpica Liberador Miguel Hidalgo (U. Hab.), 14	-	23	83	9	-	-	-	-	9	-	40	-	-	23	85	-	-	-
12-198, Vistas del Pedregal, 16	29	-	-	-	-	10	-	-	-	-	25	-	-	-	4	-	-	-
12-199, Viveros de Coactetlán, 16	-	-	-	42	-	45	-	-	29	-	62	-	-	11	58	-	-	-
12-200, Xaxalco, 16	-	-	-	-	-	30	-	-	-	-	7	-	-	12	-	-	-	-
12-201, Xaxalipac, 16	-	-	-	-	-	-	-	-	-	-	59	-	-	-	-	-	-	-
12-202, Zacatienda, 16	-	-	-	-	-	8	-	-	-	-	1	-	-	22	4	-	-	-
12-204, Zapote-Luis Donaldo Colosio (U. Habs.), 14	-	-	-	-	-	-	-	-	-	-	-	-	-	170	-	-	-	-
12-205, 2 de Octubre, 16	-	-	-	-	-	5	-	9	-	-	2	-	-	9	5	79	-	-
12-208, San Miguel Toxiac, 16	-	-	-	-	-	-	-	-	-	-	25	-	-	0	-	-	-	-
12-209, Héroes de Padierna I, 14	-	-	-	-	16	39	-	-	1	-	27	-	-	-	163	-	-	-
12-210, Héroes de Padierna II, 14	-	-	-	-	112	40	-	-	-	-	4	-	-	-	-	16	-	-
12-211, Lomas de Padierna I, 14	-	-	-	-	46	23	-	-	-	-	91	-	-	-	143	-	-	-
12-212, Lomas de Padierna II, 14	30	-	-	-	19	-	-	-	-	-	53	-	-	78	136	-	-	-
12-213, Pedregal de Sn. Nicolás 4a Secc. I, 14	83	-	-	27	-	-	-	-	-	-	96	-	-	84	95	10	47	-
12-214, Pedregal de Sn. Nicolás 4a Secc. II, 14	-	-	-	-	64	36	-	-	-	-	295	-	-	17	60	6	82	-

(Continúa)

Tabla 4. Resultados según rubro, proyecto y modalidad de opinión, por unidad territorial

Clave y nombre de la UT y distrito electoral local al que pertenece	F. Actividades culturales	Otros	Opiniones nulas	Total de opiniones emitidas					Lista nominal	Participación (%)	Nombre del proyecto específico ganador
	F.1			MRVyo	%	SEI	%	Total			
12-181, Torres de Padierna, 14	-	-	19	127	100	0	0	127	1909	6.65	Construcción de un andador con bolardos
12-182, Tres Fuentes (U. Hab.), 19	-	-	5	173	96.65	6	3.35	179	858	20.86	Contenedores de basura
12-183, Valle de Tepepan, 19	-	-	4	50	98.04	1	1.96	51	1983	2.57	Iluminarias en zonas perimetrales y calles interiores de mayor necesidad e iluminación led de caminos peatonales más transitados
12-184, Valle Escondido, 19	-	-	7	106	97.25	3	2.75	109	2456	4.44	Mejoramiento de vialidades en Valle Escondido
12-185, Valle Verde, 16	-	-	7	61	100	0	0	61	747	8.17	Cámaras de video vigilancia para reforzar sistema existente
12-186, Verano, 16	-	-	16	168	100	0	0	168	884	19	Continuidad cámaras de vigilancia en la UT Verano
12-188, Vergel de Coyoacán-Vergel del Sur, 19	-	17	17	210	98.13	4	1.87	214	2029	10.55	Continuación del sistema de riego por aspersión con agua tratada de los 5 módulos del parque Vergeles
12-191, Villa Coapa (Rdcial.), 19	-	-	7	278	96.86	9	3.14	287	2051	13.99	Por una UT más segura
12-193, Villa del Puente FOVISSSTE (U. Hab.), 19	-	-	3	48	100	0	0	48	838	5.73	Banquetas fresales
12-194, Villa Lázaro Cárdenas, 19	-	-	8	149	97.39	4	2.61	153	3210	4.77	Pavimentación y banquetas de c. San Carlos
12-195, Villa Olímpica Liberador Miguel Hidalgo (U. Hab.), 14	-	27	8	304	99.02	3	0.98	307	1362	22.54	Descope de árboles y retiro de árboles enfermos
12-198, Vistas del Pedregal, 16	-	-	1	69	100	0	0	69	1707	4.04	Techumbre canchitas de Vistas del Pedregal
12-199, Viveros de Coactetlan, 16	-	-	15	258	98.47	4	1.53	262	2808	9.33	Cámaras de vigilancia en toda la UT
12-200, Xaxalco, 16	-	-	2	51	100	0	0	51	1414	3.61	Reencarpetao en c. Arenal
12-201, Xaxalipac, 16	-	-	32	91	100	0	0	91	1066	8.54	Cámaras de seguridad para Xaxalipac
12-202, Zacatienda, 16	-	-	0	35	100	0	0	35	655	5.34	Pintura de fachada comex anti-grafiti
12-204, Zapote-Luis Donald Colosio (U. Habs.), 14	-	-	14	181	98.37	3	1.63	184	1223	15.04	Proyecto participativo de impermeabilización, pintura y caseta en las U. Hab. Zapote I, II, III, y U. Hab. Colosio
12-205, 2 de Octubre, 16	-	-	5	113	99.12	1	0.88	114	4392	2.60	Parque 2 de octubre 2
12-208, San Miguel Toxiac, 16	-	-	0	25	100	0	0	25	625	4	Segunda etapa de cámaras. Visión nocturna con suficiente cable para la colocación de las cámaras. Colocadas en los puntos indicados
12-209, Héroes de Padierna I, 14	6	-	35	287	100	0	0	287	7343	3.91	Luminarias y banquetas con guarnición en puntos estratégicos
12-210, Héroes de Padierna II, 14	-	-	26	197	99.49	1	0.51	198	7050	2.81	Banquetas Héroes
12-211, Lomas de Padierna I, 14	-	-	16	313	98.12	6	1.88	319	9294	3.43	Alarmas inteligentes con cámara de videovigilancia
12-212, Lomas de Padierna II, 14	-	-	203	512	98.65	7	1.35	519	8378	6.19	En protección de seguridad alumbrado corredor Cancún para nuestros jóvenes de la secundaria tec. 93 y vecinos
12-213, Pedregal de Sn. Nicolás 4a Secc. I, 14	-	-	46	488	100	0	0	488	8786	5.55	Adquisición e instalación de calentadores solares de 15 tubos marca Global Energy
12-214, Pedregal de Sn. Nicolás 4a Secc. II, 14	-	-	80	631	98.59	9	1.41	640	8437	7.59	Pensando en tu seguridad échale un ojo al Pedregal 4ta sección II

(Continúa)

Tabla 4. Resultados según rubro, proyecto y modalidad de opinión, por unidad territorial

Clave y nombre de la UT y distrito electoral local al que pertenece	A. Mejoramiento de espacios públicos			B. Equipamiento e infraestructura urbana								C. Obras y servicios					D. Actividades recreativas	E. Actividades deportivas
	A.1	A.2	A.3	B.1	B.2	B.3	B.4	B.5	B.6	B.7	B.8	C.1	C.2	C.3	C.4	C.5	D.1	E.1
12-215, Belisario Domínguez, 19	-	-	-	-	-	-	-	-	-	-	-	72	-	-	-	52	-	-
12-216, La Magueyera, 16	-	-	-	-	-	-	-	-	-	-	-	19	-	-	61	-	-	
12-217, Narciso Mendoza Villa Coapa Supermanzana 8 (U. Hab.), 19	-	-	-	-	16	-	12	-	13	-	17	-	-	-	-	-	-	
12-218, Conjunto Habitacional Pedregal del Lago, 14	-	-	-	-	-	-	-	-	-	-	9	-	-	91	-	-	-	
12-219, Ejidos de San Pedro Mártir II (Sur), 16	-	-	-	-	-	96	-	-	-	57	-	-	-	-	-	-	-	
12-220, Isidro Fabela II (Oriente), 14	-	-	-	-	36	17	56	-	-	-	-	-	-	-	99	-	-	
12-221, Loma Bonita-Ampliación Tepeximilpa, 14	-	-	-	-	-	-	-	-	-	-	22	-	-	17	-	-	-	
12-222, Lomas de Tepemecatí, 16	-	-	-	-	-	-	-	-	-	-	45	-	-	44	-	-	-	
12-223, Residencial Fuentes de Cantera (U. Hab.), 14	-	-	-	-	-	-	-	-	-	-	3	20	-	27	0	-	-	
12-224, Atocpa, 16	-	-	-	-	-	-	-	-	-	-	27	-	-	17	-	-	-	
12-225, Chimali, 19	-	-	-	-	-	-	-	-	-	-	96	-	-	-	14	-	-	
12-226, La Venta-Ampliación La Venta, 16	-	-	-	-	-	-	-	-	10	-	55	-	-	13	-	-	-	
Total	1 541	115	378	412	1 557	3 177	589	597	2 027	204	5 542	303	59	3 765	2 856	410	266	25
Total por rubro	2 034			14 105								7 393					266	25

(Continúa)

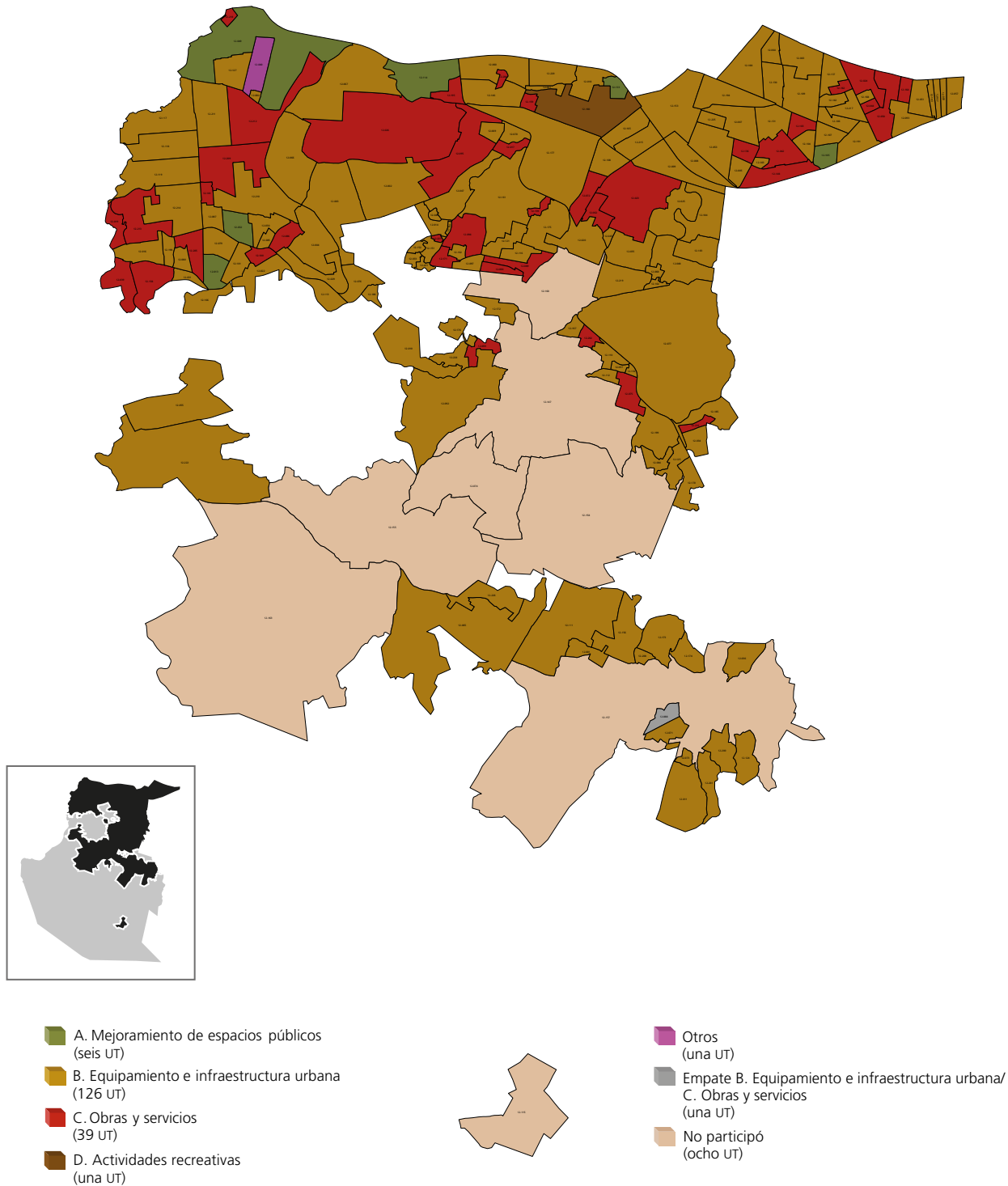
Tabla 4. Resultados según rubro, proyecto y modalidad de opinión, por unidad territorial

(Concluye)

Clave y nombre de la UT y distrito electoral local al que pertenece	F. Actividades culturales	Otros	Opiniones nulas	Total de opiniones emitidas					Lista nominal	Participación (%)	Nombre del proyecto específico ganador
	F.1			MRVYO	%	SEI	%	Total			
12-215, Belisario Domínguez, 19	-	-	15	137	98.56	2	1.44	139	857	16.22	Cámaras de vigilancia para la UT
12-216, La Magueyera, 16	-	-	6	85	98.84	1	1.16	86	370	23.24	Pintura de fachadas en calles de la UT
12-217, Narciso Mendoza Villa Coapa Supermanzana 8 (U. Hab.), 19	-	-	1	59	100	0	0	59	1732	3.41	Continuación del proyecto ganador del 2022. Continuación de la red hidráulica en la c. de Abrevadero cambio de tubos y obra bacheo a partir de reg
12-218, Conjunto Habitacional Pedregal del Lago, 14	-	14	2	116	100	0	0	116	659	17.60	Mantenimiento y conservación de impermeabilizante en azoteas de estacionamientos e impermeabilización de losa de estacionamiento sin impermeabilizar
12-219, Ejidos de San Pedro Mártir II (Sur), 16	-	-	43	191	97.45	5	2.55	196	5744	3.41	Pavimentación en la UT Ejidos de San Pedro Mártir II (sur) alcance presupuestal
12-220, Isidro Fabela II (Oriente), 14	-	-	20	226	99.12	2	0.88	228	6409	3.56	Luminarias, rehabilitación y recuperación de áreas comunes de Isidro Fabela
12-221, Loma Bonita-Ampliación Tepeximilpa, 14	-	-	1	40	100	0	0	40	470	8.51	Rehabilitación de los andadores 1-2-3-4-5-6
12-222, Lomas de Tepemecatí, 16	-	-	9	91	92.86	7	7.14	98	1880	5.21	Pintura para fachada para toda la UT Lomas de Tepemecatí
12-223, Residencial Fuentes de Cantera (U. Hab.), 14	-	-	1	51	100	0	0	51	540	9.44	Impermeabilización y pintura de edificios
12-224, Atocpa, 16	-	17	1	62	100	0	0	62	285	21.75	Alarmas vecinales para Atocpa
12-225, Chimali, 19	-	-	5	115	100	0	0	115	712	16.15	Cámaras de videovigilancia para control vehicular e impermeabilización del salón de eventos, y cambio de tinaco Rotoplas de 1100 litros
12-226, La Venta-Ampliación La Venta, 16	-	-	15	92	98.92	1	1.08	93	1060	8.77	Cámaras para todos
Tlalpan	6	442	2492	26386	98.59	377	1.41	26763	456513	5.86	

FUENTE: Elaborado por la DEOEYG con base en la lista nominal proporcionada por la DERFE-INE, con fecha de corte al 15 de marzo de 2023, e información obtenida del SIVACC.

Mapa 2. Rubro con mayor número de opiniones en las unidades territoriales de la demarcación territorial



NOTA: Los rubros ganadores aquí representados derivan de la organización relativa a los códigos en donde se colocan los proyectos específicos. Las unidades territoriales marcadas en beige en el mapa corresponden a los pueblos originarios en los que no se celebró la jornada consultiva, en cumplimiento del acuerdo IECM-ACU-CG-007-2023 del Consejo General del IECM. El mapa muestra únicamente la zona poblada de la demarcación territorial.

FUENTE: Elaborado por la DEOEG con base en las opiniones emitidas en la CPP 2023.

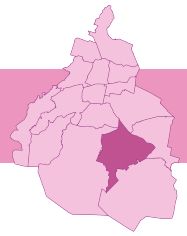
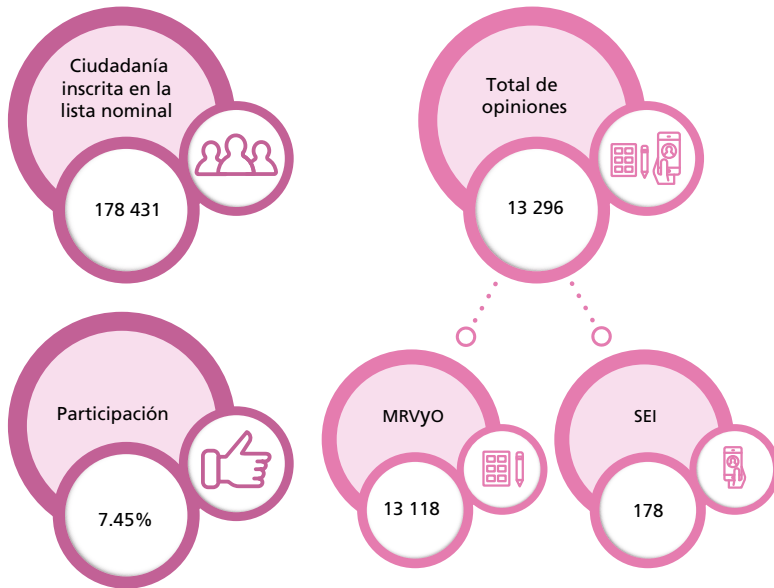


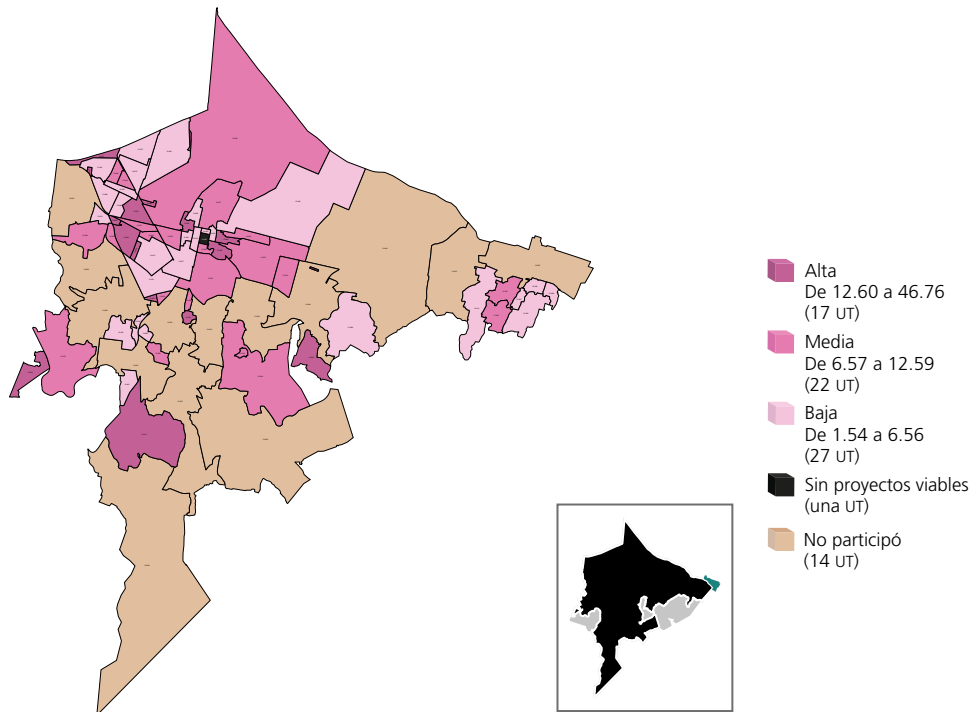
Ilustración 1. Lista nominal, total de opiniones y participación



Gráfica 1. Porcentaje de las opiniones por modalidad



Mapa 1. Nivel de participación en las unidades territoriales de la demarcación territorial



NOTA: En la unidad territorial Santa Crucita (Barr.), con clave 13-059, no se registraron proyectos específicos, por lo tanto, no hubo consulta. Las unidades territoriales marcadas en beige en el mapa corresponden a los pueblos originarios en los que no se celebró la jornada consultiva, en cumplimiento del acuerdo IECM-ACU-CG-007-2023 del Consejo General del IECM. El mapa muestra únicamente la zona poblada de la demarcación territorial. La parte verde observada en el recuadro corresponde a la demarcación territorial Tláhuac, conforme al Marco Territorial de la Ciudad de México. FUENTE: Elaborado por la DEOEYG con base en la lista nominal proporcionada por la DERFE-INE, con fecha de corte al 15 de marzo de 2023, e información obtenida del SIVACC.

Tabla 1. Proyectos registrados y dictaminados como viables, según rubro, por unidad territorial

Clave y nombre de la UT y distrito electoral local al que pertenece	Proyectos registrados viables	Proyectos viables						
		A. Mejoramiento de espacios públicos	B. Equipamiento e infraestructura urbana	C. Obras y servicios	D. Actividades recreativas	E. Actividades deportivas	F. Actividades culturales	Otros
13-001, Altos Tepetlica, 25	3	-	1	1	-	-	-	1
13-003, Barrio 18, 19	7	1	3	3	-	-	-	-
13-004, Belem (Barr.), 25	3	-	1	2	-	-	-	-
13-005, Bosque Residencial del Sur (Fracc.), 19	6	4	1	1	-	-	-	-
13-006, San Lorenzo, 19	5	-	3	2	-	-	-	-
13-007, Caltongo (Barr.), 25	8	-	3	2	-	-	2	1
13-008, Cerro Grande, 25	4	-	1	2	-	-	-	1
13-009, Cristo Rey, 25	3	-	-	3	-	-	-	-
13-011, El Carmen, 25	3	-	2	1	-	-	-	-
13-012, El Rosario (Barr.), 25	1	-	-	-	-	-	-	1
13-013, Guadalupe, 25	6	3	2	-	-	-	-	1
13-014, Huichapan, 19	3	-	1	2	-	-	-	-
13-015, Jardines del Sur, 19	7	2	3	1	-	-	1	-
13-016, Joya de Vargas, 25	2	-	1	-	-	-	-	1
13-017, La Asunción (Barr.), 25	5	-	4	1	-	-	-	-
13-018, La Cañada, 19	5	-	2	3	-	-	-	-
13-019, La Cebada, 19	6	-	6	-	-	-	-	-
13-020, La Concepción Tlacoapa (Barr.), 25	3	-	1	2	-	-	-	-
13-021, La Concha, 19	6	-	1	5	-	-	-	-
13-022, La Guadalupe (Barr.), 25	3	-	2	-	-	-	-	1
13-023, La Noria Tepepan, 19	3	-	1	2	-	-	-	-
13-024, La Santísima (Barr.), 25	2	1	1	-	-	-	-	-
13-025, Los Cerrillos I, 25	3	-	1	2	-	-	-	-
13-026, Los Cerrillos II, 25	8	-	4	4	-	-	-	-
13-027, Los Cerrillos III, 25	7	1	4	2	-	-	-	-
13-028, Nativitas, 25	3	-	-	1	-	-	1	1
13-029, Nativitas (U. Hab.), 25	8	4	3	1	-	-	-	-
13-030, Nativitas La Joya (Ampl.), 25	6	-	2	2	-	-	1	1
13-032, Paseos del Sur, 19	5	1	1	3	-	-	-	-
13-033, Potrero de San Bernardino, 19	10	-	6	4	-	-	-	-
13-034, Rinconada del Sur (U. Hab.), 19	4	-	1	3	-	-	-	-
13-036, San Antonio (Barr.), 19	3	-	3	-	-	-	-	-
13-037, San Bartolo El Chico, 19	4	-	-	4	-	-	-	-
13-038, San Cristóbal (Barr.), 25	3	-	2	-	-	-	-	1
13-039, San Diego (Barr.), 25	2	-	2	-	-	-	-	-
13-040, San Esteban (Barr.), 25	4	1	3	-	-	-	-	-
13-041, San Francisco Chiquimola, 25	2	-	1	1	-	-	-	-
13-044, Las Peritas, 19	2	-	1	1	-	-	-	-

(Continúa)

Tabla 1. Proyectos registrados y dictaminados como viables, según rubro, por unidad territorial

(Concluye)

Clave y nombre de la UT y distrito electoral local al que pertenece	Proyectos registrados viables	Proyectos viables							
		A. Mejoramiento de espacios públicos	B. Equipamiento e infraestructura urbana	C. Obras y servicios	D. Actividades recreativas	E. Actividades deportivas	F. Actividades culturales	Otros	
13-045, San José Obrero, 25	2	-	2	-	-	-	-	-	
13-046, San José Zacatepec, 25	4	-	1	3	-	-	-	-	
13-047, San Juan (Barr.), 19	2	-	-	2	-	-	-	-	
13-048, San Juan Tepepan, 19	7	1	5	1	-	-	-	-	
13-049, San Lorenzo (Barr.), 25	5	1	2	-	-	-	1	1	
13-054, San Marcos (Ampl.), 19	8	2	2	4	-	-	-	-	
13-055, San Marcos (Barr.), 19	5	-	2	2	1	-	-	-	
13-057, San Pedro (Barr.), 19	2	-	1	1	-	-	-	-	
13-059, Santa Crucita (Barr.), 25	0	-	-	-	-	-	-	-	
13-061, Santa Cruz Chavarrieta, 25	6	-	4	1	-	-	-	1	
13-063, Santa Inés, 25	2	-	1	-	-	-	-	1	
13-068, Tecacalanco, 25	3	-	2	1	-	-	-	-	
13-069, Tepepan (Ampl.), 19	7	2	1	4	-	-	-	-	
13-070, Tesmic (Rdcial.), 25	3	-	3	-	-	-	-	-	
13-071, Tierra Nueva, 19	5	-	2	2	-	-	-	1	
13-072, Tlaxopan, 25	7	1	3	1	-	-	-	2	
13-073, Xaltocan (Barr.), 25	12	-	10	2	-	-	-	-	
13-074, Xicalhuacan, 25	3	-	2	-	-	-	-	1	
13-075, San Lorenzo La Cebada I, 19	8	1	2	5	-	-	-	-	
13-076, San Lorenzo La Cebada II, 19	6	-	4	2	-	-	-	-	
13-077, Aztlán (U. Hab.), 19	5	1	3	1	-	-	-	-	
13-078, Canal 11 (U. Hab.), 25	5	-	2	2	-	-	-	1	
13-079, Loreto Peña Pobre (U. Hab.), 19	5	-	2	3	-	-	-	-	
13-080, INFONAVIT Prolongación División del Norte (U. Hab.), 19	3	-	1	2	-	-	-	-	
13-081, La Noria, 19	5	-	2	3	-	-	-	-	
13-082, Nueva Tenochtitlán (U. Hab.), 25	5	-	1	4	-	-	-	-	
13-083, Villa Xochimilco (U. Hab.), 19	4	2	-	2	-	-	-	-	
13-084, Bosque Residencial del Sur (U. Hab.), 19	3	-	2	1	-	-	-	-	
13-085, La Noria Tepepan (U. Hab.), 19	3	-	1	2	-	-	-	-	
Total por rubro	303	29	137	112	1	0	6	18	
									303

FUENTE: Elaborado por la DEOEG con base en la información obtenida del SIPROE.

Tabla 2. Proyectos registrados y dictaminados como no viables, según rubro, por unidad territorial

Clave y nombre de la UT y distrito electoral local al que pertenece	Proyectos registrados no viables	Proyectos no viables						
		A. Mejoramiento de espacios públicos	B. Equipamiento e infraestructura urbana	C. Obras y servicios	D. Actividades recreativas	E. Actividades deportivas	F. Actividades culturales	Otros
13-001, Altos Tepetlica, 25	8	-	-	4	-	-	-	4
13-003, Barrio 18, 19	7	4	1	2	-	-	-	-
13-004, Belem (Barr.), 25	3	-	1	1	-	-	1	-
13-005, Bosque Residencial del Sur (Fracc.), 19	11	4	1	5	-	-	-	1
13-006, San Lorenzo, 19	3	-	1	1	-	-	-	1
13-007, Caltongo (Barr.), 25	9	-	6	3	-	-	-	-
13-008, Cerro Grande, 25	1	-	-	1	-	-	-	-
13-009, Cristo Rey, 25	2	1	-	1	-	-	-	-
13-011, El Carmen, 25	7	1	4	2	-	-	-	-
13-012, El Rosario (Barr.), 25	6	-	4	1	-	-	1	-
13-013, Guadalupe, 25	5	1	1	1	-	-	-	2
13-014, Huichapan, 19	2	1	1	-	-	-	-	-
13-015, Jardines del Sur, 19	5	1	1	3	-	-	-	-
13-016, Joya de Vargas, 25	6	1	4	1	-	-	-	-
13-017, La Asunción (Barr.), 25	9	-	5	3	-	1	-	-
13-018, La Cañada, 19	5	-	2	3	-	-	-	-
13-019, La Cebada, 19	7	-	3	4	-	-	-	-
13-020, La Concepción Tlacoapa (Barr.), 25	3	1	1	1	-	-	-	-
13-021, La Concha, 19	6	-	1	5	-	-	-	-
13-022, La Guadalupe (Barr.), 25	1	-	1	-	-	-	-	-
13-023, La Noria Tepepan, 19	5	3	2	-	-	-	-	-
13-024, La Santísima (Barr.), 25	6	1	3	2	-	-	-	-
13-025, Los Cerrillos I, 25	6	-	3	3	-	-	-	-
13-026, Los Cerrillos II, 25	8	1	2	3	-	-	-	2
13-027, Los Cerrillos III, 25	9	-	6	2	-	-	-	1
13-028, Nativitas, 25	5	-	3	2	-	-	-	-
13-029, Nativitas (U. Hab.), 25	4	-	-	3	-	-	-	1
13-030, Nativitas La Joya (Ampl.), 25	5	-	1	4	-	-	-	-
13-032, Paseos del Sur, 19	3	2	1	-	-	-	-	-
13-033, Potrero de San Bernardino, 19	3	-	2	1	-	-	-	-
13-034, Rinconada del Sur (U. Hab.), 19	5	2	2	1	-	-	-	-
13-036, San Antonio (Barr.), 19	2	-	1	1	-	-	-	-
13-037, San Bartolo El Chico, 19	3	1	-	2	-	-	-	-
13-038, San Cristóbal (Barr.), 25	4	-	1	1	-	-	-	2
13-039, San Diego (Barr.), 25	4	-	1	2	-	-	-	1
13-040, San Esteban (Barr.), 25	4	1	-	3	-	-	-	-
13-041, San Francisco Chiquimola, 25	3	-	3	-	-	-	-	-
13-044, Las Peritas, 19	2	1	-	1	-	-	-	-
13-045, San José Obrero, 25	6	-	3	2	-	-	-	1
13-046, San José Zacatepec, 25	7	1	2	4	-	-	-	-
13-047, San Juan (Barr.), 19	8	2	1	4	-	-	-	1
13-048, San Juan Tepepan, 19	3	-	3	-	-	-	-	-

(Continúa)








Tabla 2. Proyectos registrados y dictaminados como no viables, según rubro, por unidad territorial

(Concluye)

Clave y nombre de la UT y distrito electoral local al que pertenece	Proyectos registrados no viables	Proyectos no viables						
		A. Mejoramiento de espacios públicos	B. Equipamiento e infraestructura urbana	C. Obras y servicios	D. Actividades recreativas	E. Actividades deportivas	F. Actividades culturales	Otros
13-049, San Lorenzo (Barr.), 25	5	2	1	2	-	-	-	-
13-054, San Marcos (Ampl.), 19	16	2	8	5	-	-	-	1
13-055, San Marcos (Barr.), 19	13	2	3	4	-	-	-	4
13-057, San Pedro (Barr.), 19	7	-	5	2	-	-	-	-
13-059, Santa Crucita (Barr.), 25	8	2	-	5	-	-	-	1
13-061, Santa Cruz Chavarrieta, 25	9	2	6	1	-	-	-	-
13-063, Santa Inés, 25	9	-	3	6	-	-	-	-
13-068, Tecacalanco, 25	6	-	1	5	-	-	-	-
13-069, Tepepan (Ampl.), 19	9	4	2	2	-	-	-	1
13-070, Tesmic (Rdcial.), 25	1	-	-	1	-	-	-	-
13-071, Tierra Nueva, 19	2	-	1	-	-	-	-	1
13-072, Tlaxopan, 25	7	-	2	5	-	-	-	-
13-073, Xaltocan (Barr.), 25	1	-	1	-	-	-	-	-
13-074, Xicalhuacan, 25	8	-	8	-	-	-	-	-
13-075, San Lorenzo La Cebada I, 19	8	-	3	5	-	-	-	-
13-076, San Lorenzo La Cebada II, 19	4	-	3	1	-	-	-	-
13-077, Aztlán (U. Hab.), 19	0	-	-	-	-	-	-	-
13-078, Canal 11 (U. Hab.), 25	8	1	4	3	-	-	-	-
13-079, Loreto Peña Pobre (U. Hab.), 19	3	-	1	2	-	-	-	-
13-080, INFONAVIT Prolongación División del Norte (U. Hab.), 19	1	-	1	-	-	-	-	-
13-081, La Noria, 19	5	3	-	2	-	-	-	-
13-082, Nueva Tenochtitlán (U. Hab.), 25	4	-	-	2	-	-	-	2
13-083, Villa Xochimilco (U. Hab.), 19	1	-	-	1	-	-	-	-
13-084, Bosque Residencial del Sur (U. Hab.), 19	3	-	2	1	-	-	-	-
13-085, La Noria Tepepan (U. Hab.), 19	1	1	-	-	-	-	-	-
Total por rubro	350	49	133	138	0	1	2	27
		350						

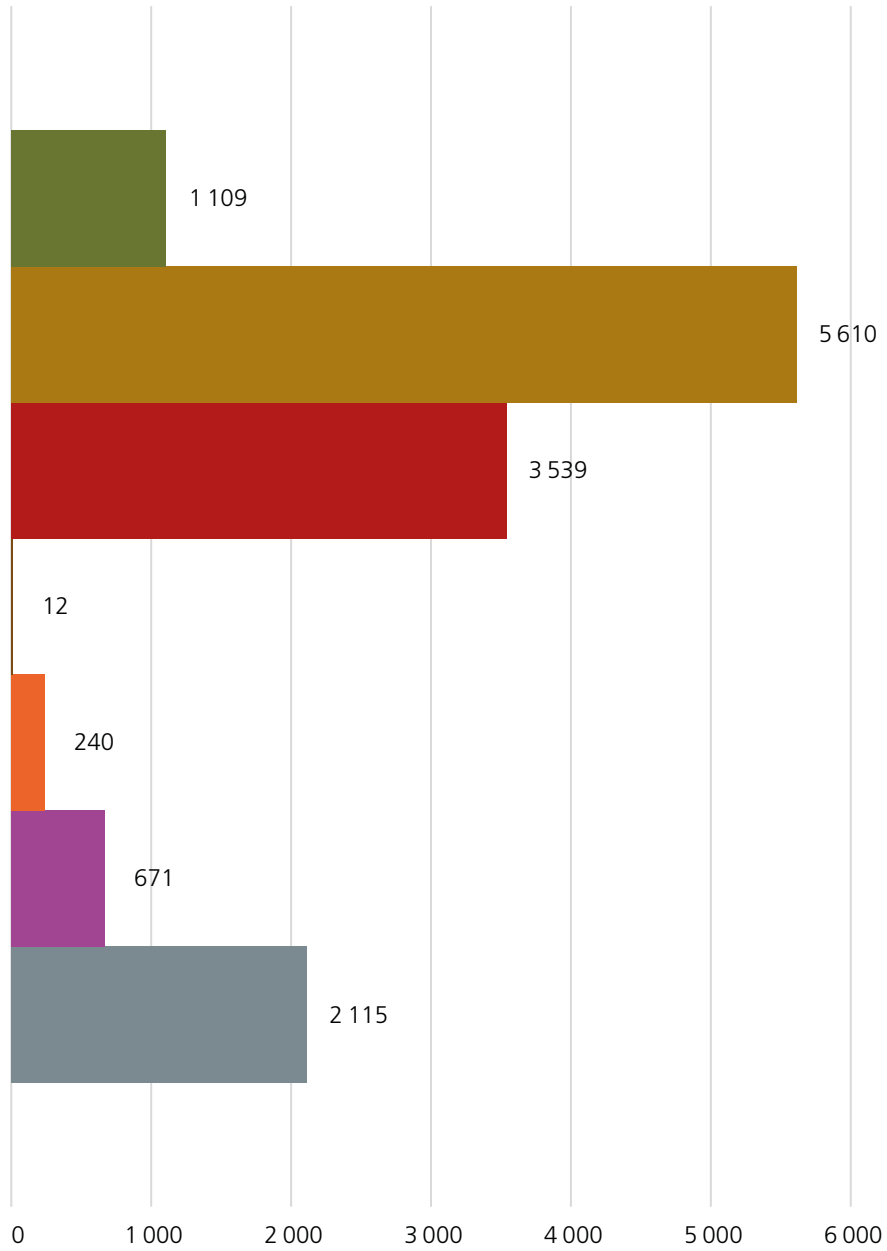
FUENTE: Elaborado por la DEOYEG con base en la información obtenida del SIPROE.

Tabla 3. Opiniones emitidas por rubros y proyectos

Rubros y proyectos	Opiniones emitidas	%
	13 296	100
 A. Mejoramiento de espacios públicos	1 109	8.34
A.1 Adecuación y/o mejoramiento de espacios públicos	948	7.13
A.2 Relacionado con las mascotas	55	0.41
A.3 Áreas verdes e impacto ambiental	106	0.80
 B. Equipamiento e infraestructura urbana	5 610	42.19
B.1 Alcantarillado y drenaje	1 272	9.57
B.2 Guarniciones y banquetas	650	4.89
B.3 Mejoramiento y reparación de vialidades	1 559	11.72
B.4 Infraestructura para personas discapacitadas	155	1.16
B.5 Balizamiento, nomenclatura y señalización	1	0.01
B.6 Red hidráulica	1 881	14.15
B.7 Escalinatas y puentes peatonales	92	0.69
 C. Obras y servicios	3 539	26.62
C.1 Muros de contención y/o rejas perimetrales	147	1.11
C.3 Mejoramiento de entornos habitacionales	1 125	8.46
C.4 Servicios urbanos brindados por las autoridades locales	2 050	15.42
C.5 Construcción de espacios públicos	217	1.63
 D. Actividades recreativas	12	0.09
D.1 Promoción de actividades lúdicas y recreativas	12	0.09
 F. Actividades culturales	240	1.80
F.1 Promoción de actividades socioculturales	240	1.80
 Otros	671	5.05
 Opiniones nulas	2 115	15.91

FUENTE: Elaborado por la DEOEyG con base en la información obtenida del SIVACC.

Gráfica 2. Opiniones emitidas por rubros en la demarcación territorial



- A. Mejoramiento de espacios públicos
- B. Equipamiento e infraestructura urbana
- C. Obras y servicios
- D. Actividades recreativas
- F. Actividades culturales
- Otros
- Opiniones nulas

FUENTE: Elaborado por la DEOEYS con base en la información obtenida del SIMACC.

Tabla 4. Resultados según rubro, proyecto y modalidad de opinión, por unidad territorial

Clave y nombre de la ut y distrito electoral local al que pertenece	A. Mejoramiento de espacios públicos			B. Equipamiento e infraestructura urbana								C. Obras y servicios				D. Actividades recreativas	F. Actividades culturales
	A.1	A.2	A.3	B.1	B.2	B.3	B.4	B.5	B.6	B.7	B.8	C.1	C.3	C.4	C.5	D.1	F.1
13-001, Altos Tepetlica, 25	-	-	-	-	-	-	-	-	0	-	-	-	4	-	-	-	-
13-003, Barrio 18, 19	39	-	-	37	43	32	-	-	-	-	-	-	-	128	-	-	-
13-004, Belem (Barr.), 25	-	-	-	-	-	33	-	-	-	-	-	-	23	24	-	-	-
13-005, Bosque Residencial del Sur (Fracc.), 19	38	-	-	-	-	46	-	-	-	-	-	-	-	76	-	-	-
13-006, San Lorenzo, 19	-	-	-	-	0	4	-	-	27	-	-	28	-	4	-	-	-
13-007, Caltongo (Barr.), 25	-	-	-	111	-	-	-	-	133	-	-	-	-	52	-	-	119
13-008, Cerro Grande, 25	-	-	-	-	-	21	-	-	-	-	-	-	13	-	-	-	-
13-009, Cristo Rey, 25	-	-	-	-	-	-	-	-	-	-	-	-	-	46	-	-	-
13-011, El Carmen, 25	-	-	-	-	59	39	-	-	-	-	-	-	-	55	-	-	-
13-012, El Rosario (Barr.), 25	-	-	-	-	-	-	-	-	-	-	-	-	-	-	-	-	-
13-013, Guadalupe, 25	192	-	-	-	-	7	-	-	188	-	-	-	-	-	-	-	-
13-014, Huichapan, 19	-	-	-	-	-	-	8	-	-	-	-	-	10	82	-	-	-
13-015, Jardines del Sur, 19	-	22	-	-	23	19	-	-	69	-	-	-	-	50	-	-	9
13-016, Joya de Vargas, 25	-	-	-	40	-	-	-	-	-	-	-	-	-	-	-	-	-
13-017, La Asunción (Barr.), 25	-	-	-	37	-	29	-	-	48	92	-	-	33	-	-	-	-
13-018, La Cañada, 19	-	-	-	-	0	4	-	-	-	-	-	-	2	38	-	-	-
13-019, La Cebada, 19	-	-	-	-	9	62	-	-	19	-	-	-	-	-	-	-	-
13-020, La Concepción Tlacoapa (Barr.), 25	-	-	-	-	79	-	-	-	-	-	-	-	27	-	26	-	-
13-021, La Concha, 19	-	-	-	-	-	43	-	-	-	-	-	-	-	116	-	-	-
13-022, La Guadalupita (Barr.), 25	-	-	-	-	17	-	-	-	6	-	-	-	-	-	-	-	-
13-023, La Noria Tepepan, 19	-	-	-	-	10	-	-	-	-	-	-	-	-	66	-	-	-
13-024, La Santísima (Barr.), 25	-	-	56	-	-	-	-	-	75	-	-	-	-	-	-	-	-
13-025, Los Cerrillos I, 25	-	-	-	-	-	16	-	-	-	-	-	-	9	14	-	-	-
13-026, Los Cerrillos II, 25	-	-	-	-	-	55	-	-	43	-	-	-	109	21	-	-	-
13-027, Los Cerrillos III, 25	78	-	-	19	-	58	-	-	-	-	-	-	-	60	-	-	-
13-028, Nativitas, 25	-	-	-	-	-	-	-	-	-	-	-	-	12	-	-	-	5
13-029, Nativitas (U. Hab.), 25	98	-	-	-	13	41	-	-	-	-	-	-	-	10	-	-	-
13-030, Nativitas La Joya (Ampl.), 25	-	-	-	90	-	-	-	-	213	-	-	-	5	9	-	-	77
13-032, Paseos del Sur, 19	-	-	14	-	-	-	-	1	-	-	-	-	-	5	6	-	-
13-033, Potrero de San Bernardino, 19	-	-	-	21	15	218	-	-	-	-	-	-	2	46	-	-	-
13-034, Rinconada del Sur (U. Hab.), 19	-	-	-	-	-	-	-	-	49	-	-	-	27	99	-	-	-
13-036, San Antonio (Barr.), 19	-	-	-	27	-	-	46	-	-	-	-	-	-	-	-	-	-
13-037, San Bartolo El Chico, 19	-	-	-	-	-	-	-	-	-	-	-	14	22	7	-	-	-
13-038, San Cristóbal (Barr.), 25	-	-	-	-	-	160	-	-	-	-	-	-	-	-	-	-	-
13-039, San Diego (Barr.), 25	-	-	-	12	34	-	-	-	-	-	-	-	-	-	-	-	-

(Continúa)

Tabla 4. Resultados según rubro, proyecto y modalidad de opinión, por unidad territorial

Clave y nombre de la UT y distrito electoral local al que pertenece	Otros	Opiniones nulas	Total de opiniones emitidas					Lista nominal	Participación (%)	Nombre del proyecto específico ganador
			MRVYO	%	SEI	%	Total			
13-001, Altos Tepetlica, 25	6	0	10	100	0	0	10	65	15.38	Compra e instalación de sistemas de filtración de agua en domicilios de altos Tepetlica
13-003, Barrio 18, 19	-	13	287	98.29	5	1.71	292	4993	5.85	Alumbrado
13-004, Belem (Barr.), 25	-	23	103	100	0	0	103	1 263	8.16	Reencarpetamiento de las calles 5 de mayo y Nezahualcōyotl
13-005, Bosque Residencial del Sur (Fracc.), 19	-	1	159	98.76	2	1.24	161	2 946	5.47	San Buenaventura ilumina Rincón del Río
13-006, San Lorenzo, 19	-	2	63	96.92	2	3.08	65	847	7.67	Corredor cultural en la c. de priv. del Bosque
13-007, Caltongo (Barr.), 25	26	49	489	99.80	1	0.20	490	6 508	7.53	Desazolve de canales de vía primaria
13-008, Cerro Grande, 25	66	4	104	100	0	0	104	2 333	4.46	Recorridos culturales para familias de Cerro Grande en la Ciudad de México
13-009, Cristo Rey, 25	-	1	47	100	0	0	47	2 057	2.28	Luminarias para tu seguridad: prol. Melchor Ocampo incluyendo cerradas
13-011, El Carmen, 25	-	122	275	100	0	0	275	5 607	4.90	Banquetas para av. de Las Torres
13-012, El Rosario (Barr.), 25	9	11	19	95	1	5	20	569	3.51	Paseos culturales y deportivos para la población del barrio El Rosario
13-013, Guadalupe, 25	11	66	409	88.15	55	11.85	464	3 668	12.65	Agua para todos
13-014, Huichapan, 19	-	2	102	100	0	0	102	1 047	9.74	Senderos seguros Huichapan 2da. Etapa
13-015, Jardines del Sur, 19	-	14	199	96.60	7	3.40	206	4 210	4.89	Complementar el riego automatizado del parque central de Jardines del Sur
13-016, Joya de Vargas, 25	12	9	61	100	0	0	61	607	10.05	Mantenimiento del cárcamo para mejorar la UT Joya de Vargas
13-017, La Asunción (Barr.), 25	-	156	394	99.75	1	0.25	395	4 698	8.41	Recuperación del canal de Chicoco
13-018, La Cañada, 19	-	6	50	100	0	0	50	1 080	4.63	Iluminando las cerradas de La Cañada
13-019, La Cebada, 19	-	5	94	98.95	1	1.05	95	1 364	6.96	Reencarpetado de la c. Amado Nervo
13-020, La Concepción Tlacoapa (Barr.), 25	-	7	139	100	0	0	139	2 936	4.73	Pasos seguros. Cambio de banqueta en la c. de Juárez
13-021, La Concha, 19	-	14	173	100	0	0	173	2 941	5.88	Rehabilitación de adoquinado de la unidad Siglo 21
13-022, La Guadalupe (Barr.), 25	3	1	27	100	0	0	27	603	4.48	Sustitución de banquetas en el barrio La Guadalupe
13-023, La Noria Tepepan, 19	-	1	76	98.70	1	1.30	77	1 704	4.52	Continuación de iluminación de La Noria Tepepan
13-024, La Santísima (Barr.), 25	-	12	143	100	0	0	143	1 782	8.02	Restauración de la red hidráulica de agua potable para el cñon. Texoncalco
13-025, Los Cerrillos I, 25	-	41	79	98.75	1	1.25	80	1 498	5.34	Reencarpetamiento para un tránsito seguro
13-026, Los Cerrillos II, 25	-	25	253	100	0	0	253	4 826	5.24	Mejoramiento de fachadas y pintura para nuestra UT Cerrillos II
13-027, Los Cerrillos III, 25	-	105	318	99.38	2	0.63	320	4 457	7.18	Remodelación y mantenimiento del quiosco de Cerrillos III
13-028, Nativitas, 25	16	0	33	100	0	0	33	1 889	1.75	Huertos urbanos para la UT Nativitas
13-029, Nativitas (U. Hab.), 25	-	12	171	98.28	3	1.72	174	2 072	8.40	Adoquín en planchas y andadores de la manzana 11
13-030, Nativitas La Joya (Ampl.), 25	232	256	880	99.77	2	0.23	882	10 798	8.17	Aves de tras patio ayudando a la economía de tu familia
13-032, Paseos del Sur, 19	-	0	26	100	0	0	26	1 368	1.90	Rehabilitación de área jardinera, ubicada en el camellón urbano estación de Metrobús preparatoria 1
13-033, Potrero de San Bernardino, 19	-	10	311	99.68	1	0.32	312	2 265	13.77	Reencarpetamiento asfáltico con nivelación de brocales y rejillas de la c. Rubellón, Clavel y Roselina
13-034, Rinconada del Sur (U. Hab.), 19	-	24	195	97.99	4	2.01	199	1 514	13.14	Instalación luminarias led
13-036, San Antonio (Barr.), 19	-	5	78	100	0	0	78	1 511	5.16	Reparación de banquetas en el barrio San Antonio
13-037, San Bartolo El Chico, 19	-	2	45	100	0	0	45	167	26.95	Mejoramiento imagen urbana de fachadas con aplanado y/o pintura de predios iniciando en Rincón de Los Lirios y hasta donde el presupuesto alcance
13-038, San Cristóbal (Barr.), 25	60	78	298	100	0	0	298	2 260	13.19	Readoquinamiento de c. Dalia, c. Plazuela San Cristóbal y cñon. de Las Flores
13-039, San Diego (Barr.), 25	-	4	50	100	0	0	50	1 376	3.63	Banquetas (mejora de la infraestructura peatonal del barrio San Diego) 2023

(Continúa)

Tabla 4. Resultados según rubro, proyecto y modalidad de opinión, por unidad territorial

Clave y nombre de la UT y distrito electoral local al que pertenece	A. Mejoramiento de espacios públicos			B. Equipamiento e infraestructura urbana								C. Obras y servicios				D. Actividades recreativas	F. Actividades culturales	
	A.1	A.2	A.3	B.1	B.2	B.3	B.4	B.5	B.6	B.7	B.8	C.1	C.3	C.4	C.5	D.1	F.1	
13-040, San Esteban (Barr.), 25	8	-	-	333	-	-	-	-	-	-	-	-	-	-	-	-	-	-
13-041, San Francisco Chiquimola, 25	-	-	-	-	-	-	-	-	67	-	-	-	52	-	-	-	-	-
13-044, Las Peritas, 19	-	-	-	-	-	16	-	-	-	-	-	-	-	33	-	-	-	-
13-045, San José Obrero, 25	-	-	-	-	-	-	-	-	253	-	-	-	-	-	-	-	-	-
13-046, San José Zacatepec, 25	-	-	-	-	-	-	-	-	15	-	-	-	28	11	-	-	-	-
13-047, San Juan (Barr.), 19	-	-	-	-	-	-	-	-	-	-	-	65	92	-	-	-	-	-
13-048, San Juan Tepepan, 19	-	-	6	80	37	-	13	-	-	-	-	-	-	2	-	-	-	-
13-049, San Lorenzo (Barr.), 25	6	-	-	-	-	21	-	-	41	-	-	-	-	-	-	-	-	30
13-054, San Marcos (Ampl.), 19	276	-	-	-	34	28	-	-	-	-	-	-	45	266	-	-	-	-
13-055, San Marcos (Barr.), 19	-	-	-	-	31	35	-	-	-	-	-	-	26	122	-	12	-	-
13-057, San Pedro (Barr.), 19	-	-	-	30	-	-	-	-	-	-	-	-	-	12	-	-	-	-
13-061, Santa Cruz Chavarrieta, 25	-	-	-	11	-	7	-	-	-	-	-	-	-	-	2	-	-	-
13-063, Santa Inés, 25	-	-	-	-	-	-	-	-	30	-	-	-	-	-	-	-	-	-
13-068, Tecacalanco, 25	-	-	-	-	-	-	-	-	33	-	-	-	-	12	-	-	-	-
13-069, Tepepan (Ampl.), 19	18	33	-	-	52	-	-	-	-	-	-	-	69	184	135	-	-	-
13-070, Tesmic (Rdcial.), 25	-	-	-	55	-	-	-	-	-	-	-	-	-	-	-	-	-	-
13-071, Tierra Nueva, 19	-	-	-	-	-	6	0	-	-	-	-	-	-	36	-	-	-	-
13-072, Tlaxopan, 25	-	-	30	-	-	-	-	-	191	-	-	-	-	33	-	-	-	-
13-073, Xaltocan (Barr.), 25	-	-	-	111	167	142	64	-	237	-	-	-	-	61	-	-	-	-
13-074, Xicalhuacan, 25	-	-	-	-	-	298	-	-	-	-	-	-	-	-	-	-	-	-
13-075, San Lorenzo La Cebada I, 19	132	-	-	72	-	-	-	-	-	-	-	-	119	127	48	-	-	-
13-076, San Lorenzo La Cebada II, 19	-	-	-	-	15	9	24	-	15	-	-	-	-	108	-	-	-	-
13-077, Aztlán (U. Hab.), 19	41	-	-	5	-	-	-	-	0	-	-	-	3	-	-	-	-	-
13-078, Canal 11 (U. Hab.), 25	-	-	-	-	-	17	-	-	45	-	-	17	36	-	-	-	-	-
13-079, Loreto Peña Pobre (U. Hab.), 19	-	-	-	-	-	2	-	-	16	-	-	4	70	-	-	-	-	-
13-080, INFONAVIT Prolongación División del Norte (U. Hab.), 19	-	-	-	181	-	-	-	-	-	-	-	-	14	5	-	-	-	-
13-081, La Noria, 19	-	-	-	-	12	47	-	-	-	-	-	-	94	-	-	-	-	-
13-082, Nueva Tenochtitlán (U. Hab.), 25	-	-	-	-	-	40	-	-	-	-	-	19	33	-	-	-	-	-
13-083, Villa Xochimilco (U. Hab.), 19	22	-	-	-	-	-	-	-	-	-	-	-	60	14	-	-	-	-
13-084, Bosque Residencial del Sur (U. Hab.), 19	-	-	-	-	-	-	-	-	68	-	-	-	-	13	-	-	-	-
13-085, La Noria Tepepan (U. Hab.), 19	-	-	-	-	-	4	-	-	-	-	-	-	86	3	-	-	-	-
Total	948	55	106	1272	650	1559	155	1	1881	92	0	147	1125	2050	217			
Total por rubro	1 109			5 610								3 539				12	240	

(Continúa)

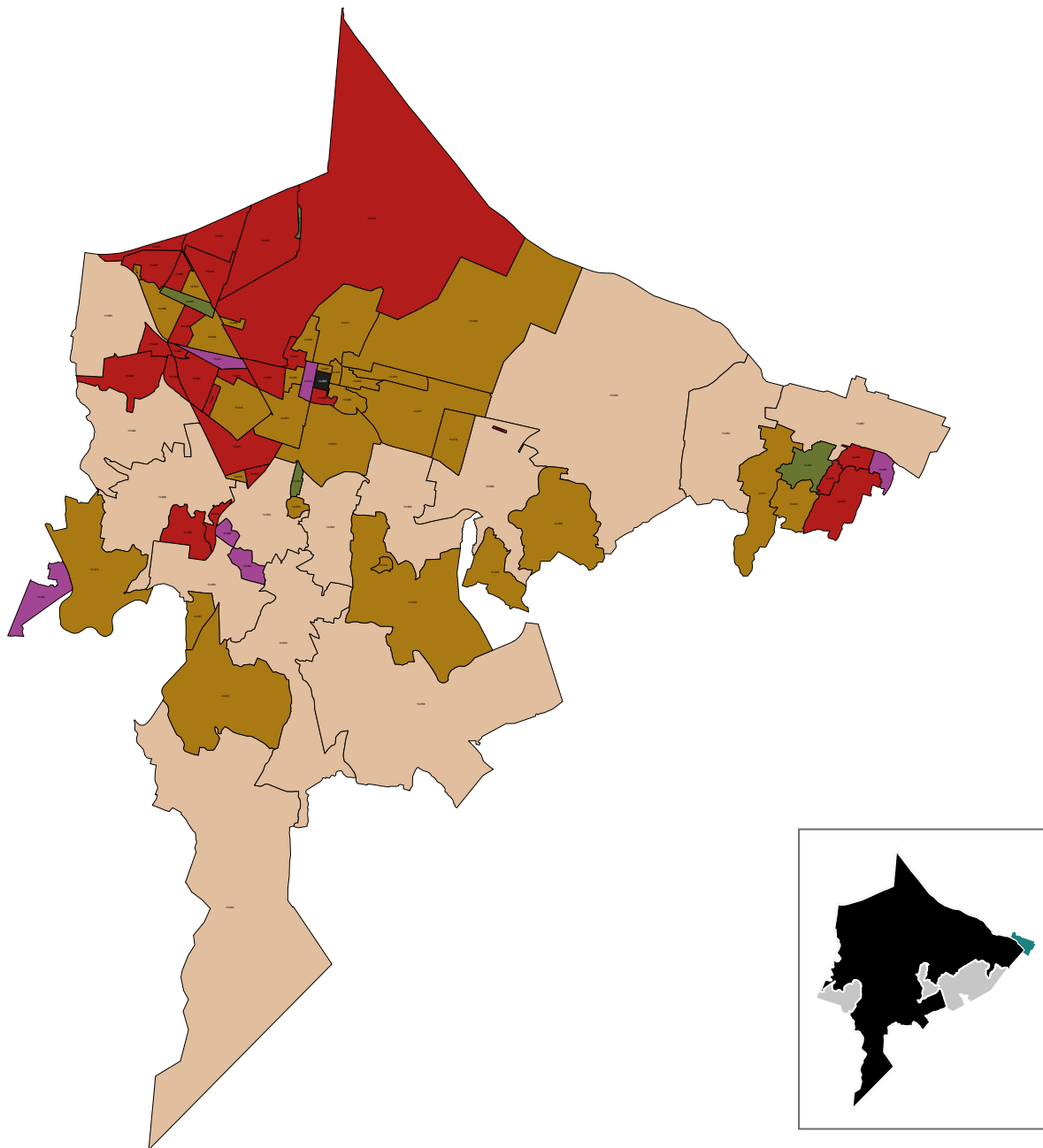
Tabla 4. Resultados según rubro, proyecto y modalidad de opinión, por unidad territorial

(Concluye)

Clave y nombre de la UT y distrito electoral local al que pertenece	Otros	Opiniones nulas	Total de opiniones emitidas					Lista nominal	Participación (%)	Nombre del proyecto específico ganador
			MRVyo	%	SEI	%	Total			
13-040, San Esteban (Barr.), 25	-	57	397	99.75	1	0.25	398	2254	17.66	Rehabilitación del drenaje en la c. Pino, lado oriente
13-041, San Francisco Chiquimola, 25	-	31	149	99.33	1	0.67	150	1947	7.70	Mi tinaco
13-044, Las Peritas, 19	-	13	62	100	0	0	62	1040	5.96	Lámparas de cerillo en la c. Capulín
13-045, San José Obrero, 25	-	133	386	100	0	0	386	898	42.98	Captación de agua pluvial en San José Obrero
13-046, San José Zacatepec, 25	-	3	56	98.25	1	1.75	57	2513	2.27	Pintura para fachadas en San José Zacatepec
13-047, San Juan (Barr.), 19	-	48	204	99.51	1	0.49	205	1424	14.40	Repellado, aplanado y pintado de fachadas de casas del barrio de San Juan Bautista de color blanco y terracota (ladrillo)
13-048, San Juan Tepepan, 19	-	16	149	96.75	5	3.25	154	2777	5.55	Sustitución de tubos de drenaje en calles Francisco Villa y Lázaro Cárdenas
13-049, San Lorenzo (Barr.), 25	8	1	107	100	0	0	107	3432	3.12	Sustitución de la red de agua potable existente en el barrio San Lorenzo
13-054, San Marcos (Ampl.), 19	-	188	833	99.52	4	0.48	837	12022	6.96	Mejoramiento de espacio de convivencia con la rehabilitación de juegos al aire libre
13-055, San Marcos (Barr.), 19	-	37	259	98.48	4	1.52	263	3526	7.46	El sol siempre saldrá en San Marcos con luminarias led
13-057, San Pedro (Barr.), 19	-	3	43	95.56	2	4.44	45	2927	1.54	Solución al problema del drenaje
13-061, Santa Cruz Chavarrieta, 25	6	2	27	96.43	1	3.57	28	1710	1.64	Viajes culturales, deportivos y recreativos para los niños de Chavarrieta
13-063, Santa Inés, 25	63	19	112	100	0	0	112	1607	6.97	Viajes culturales y recreativos para los habitantes de la UT de Santa Inés
13-068, Tecacalanco, 25	-	4	49	100	0	0	49	2294	2.14	Captación de agua pluvial
13-069, Tepepan (Ampl.), 19	-	121	605	98.86	7	1.14	612	6944	8.81	Sustitución de luminarias por luminarias led
13-070, Tesmic (Rdcial.), 25	-	0	55	100	0	0	55	267	20.60	Cambio de drenaje sanitario por fugas de agua residual para calles vía embarcadero y cerradas embarcadero y Tesmic
13-071, Tierra Nueva, 19	86	3	131	100	0	0	131	1672	7.83	Aprovechamiento del agua para regresar sus características naturales, mejorar la calidad de vida y cuidar el medio ambiente
13-072, Tlaxopan, 25	41	102	396	99.75	1	0.25	397	3652	10.87	Sistema de captación de agua de lluvia
13-073, Xaltocan (Barr.), 25	-	73	813	95.09	42	4.91	855	10128	8.44	Terminando la reactivación del cárcamo
13-074, Xicalhuacan, 25	2	62	362	100	0	0	362	4128	8.77	Arreglo con granson de las calles Zacapa, Guadalupe, Herencia, La Cruz, Xicalhuacan y prol. del Puente, de la UT Xicalhuacan
13-075, San Lorenzo La Cebada I, 19	-	60	549	98.39	9	1.61	558	8708	6.41	Date vida
13-076, San Lorenzo La Cebada II, 19	-	25	195	99.49	1	0.51	196	6308	3.11	Luminarias en zonas oscuras en la UT
13-077, Aztlán (U. Hab.), 19	-	1	50	100	0	0	50	271	18.45	Continuidad del salón cultural y de usos múltiples
13-078, Canal 11 (U. Hab.), 25	24	5	140	97.22	4	2.78	144	526	27.38	Renovación del ramal del agua 3ra etapa para la U. Hab. Canal Once (continuidad del proyecto 2021)
13-079, Loreto Peña Pobre (U. Hab.), 19	-	2	92	97.87	2	2.13	94	792	11.87	Construcción de cisterna alterna para almacenamiento de agua
13-080, INFONAVIT Prolongación División del Norte (U. Hab.), 19	-	6	206	100	0	0	206	1216	16.94	Continuidad de infraestructura hidráulica en edificios D, F, J, K
13-081, La Noria, 19	-	2	155	100	0	0	155	1030	15.05	Pintemos la unidad la enramada
13-082, Nueva Tenochtitlán (U. Hab.), 25	-	9	101	100	0	0	101	216	46.76	Mejoramos nuestra unidad y nuestro entorno adoquín para nuestras calles
13-083, Villa Xochimilco (U. Hab.), 19	-	8	103	99.04	1	0.96	104	755	13.77	Remodelación de la administración Villa Xochimilco
13-084, Bosque Residencial del Sur (U. Hab.), 19	-	0	80	98.77	1	1.23	81	630	12.86	Lavado y mantenimiento de cisterna ubicada en edificio 28
13-085, La Noria Tepepan (U. Hab.), 19	-	0	92	98.92	1	1.08	93	988	9.41	Remodelación fachada y cambio de puertas vehiculares y peatonales, unidad Acueducto de Xochimilco, en la entrada de carr. San Pablo
Xochimilco	671	2115	13118	98.66	178	1.34	13296	178431	7.45	

FUENTE: Elaborado por la DEOYEG con base en la lista nominal proporcionada por la DERFE-INE, con fecha de corte al 15 de marzo de 2023, e información obtenida del SINACC.

Mapa 2. Rubro con mayor número de opiniones en las unidades territoriales de la demarcación territorial



- A. Mejoramiento de espacios públicos (cuatro UT)
- B. Equipamiento e infraestructura urbana (30 UT)
- C. Obras y servicios (26 UT)

- Otros (seis UT)
- No participó (14 UT)
- Sin proyectos viables (una UT)

NOTA: Los rubros ganadores aquí representados derivan de la organización relativa a los códigos en donde se colocan los proyectos específicos. En la unidad territorial Santa Crucita (Barr.), con clave 13-059, no se registraron proyectos específicos, por lo tanto, no hubo consulta. Las unidades territoriales marcadas en beige en el mapa corresponden a los pueblos originarios en los que no se celebró la jornada consultiva, en cumplimiento del acuerdo IECM-ACU-CG-007-2023 del Consejo General del IECM. El mapa muestra únicamente la zona poblada de la demarcación territorial. La parte verde observada en el recuadro corresponde a la demarcación territorial Tláhuac, conforme al Marco Territorial de la Ciudad de México.

FUENTE: Elaborado por la DEOEYG con base en las opiniones emitidas en la CPP 2023.

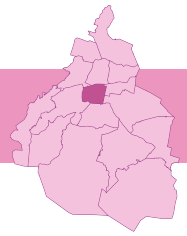
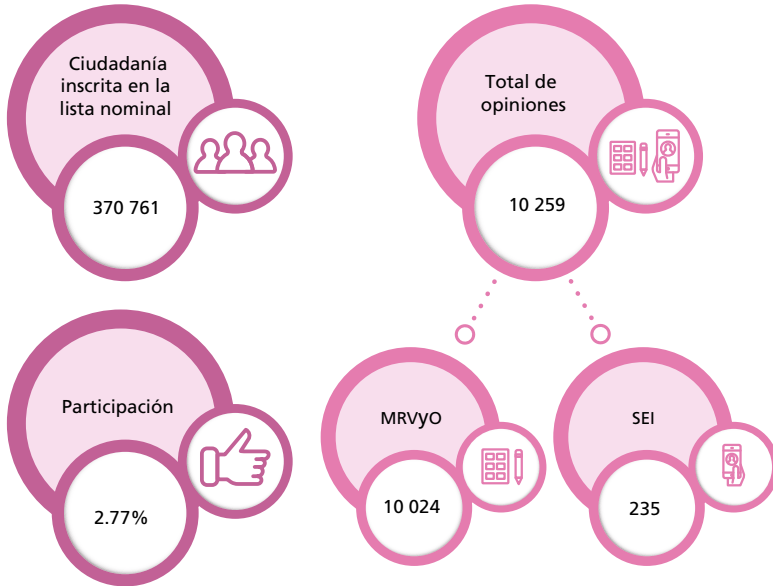


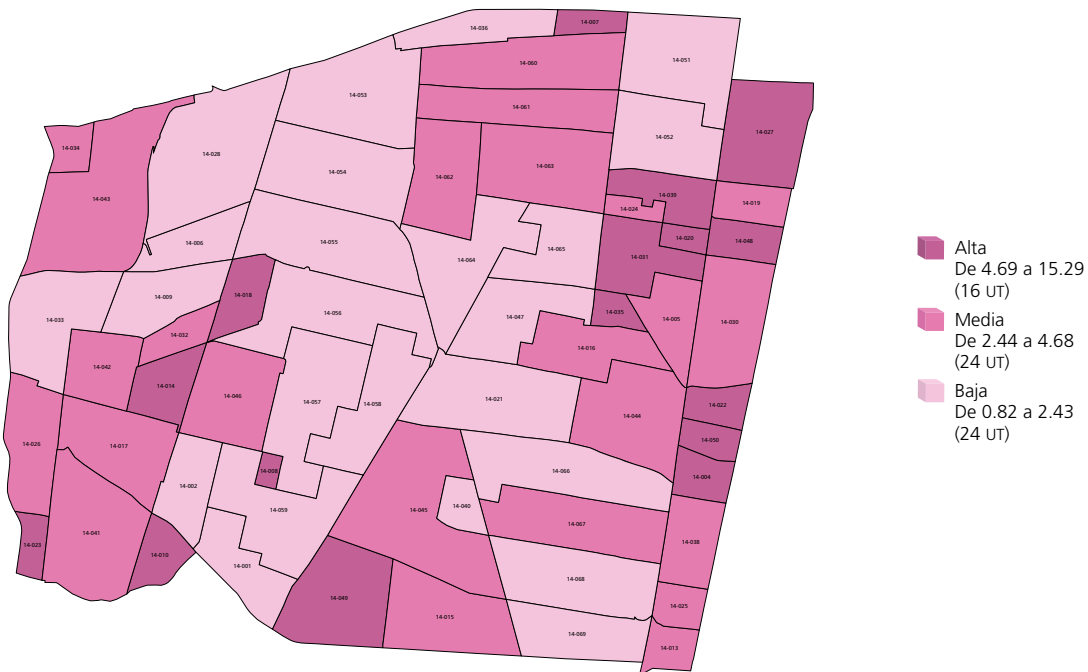
Ilustración 1. Lista nominal, total de opiniones y participación



Gráfica 1. Porcentaje de las opiniones por modalidad



Mapa 1. Nivel de participación en las unidades territoriales de la demarcación territorial



FUENTE: Elaborado por la DEOEG con base en la lista nominal proporcionada por la DERFE-INE, con fecha de corte al 15 de marzo de 2023, e información obtenida del SVACC.

Tabla 1. Proyectos registrados y dictaminados como viables, según rubro, por unidad territorial

Clave y nombre de la UT y distrito electoral local al que pertenece	Proyectos registrados viables	Proyectos viables						
		A. Mejoramiento de espacios públicos	B. Equipamiento e infraestructura urbana	C. Obras y servicios	D. Actividades recreativas	E. Actividades deportivas	F. Actividades culturales	Otros
14-001, Acacias, 18	9	3	5	1	-	-	-	-
14-002, Actipan, 18	10	2	5	2	-	-	-	1
14-004, Albert, 17	8	1	3	4	-	-	-	-
14-005, Américas Unidas-Del Lago, 17	8	1	1	6	-	-	-	-
14-006, Nápoles (Ampl.), 18	7	2	3	2	-	-	-	-
14-007, Atenor Salas, 17	9	3	5	1	-	-	-	-
14-008, Centro Urbano Presidente Alemán (U. Hab.), 18	14	3	3	8	-	-	-	-
14-009, Ciudad de Los Deportes, 18	7	3	3	1	-	-	-	-
14-010, Crédito Constructor, 18	4	-	4	-	-	-	-	-
14-013, Ermita, 17	7	1	4	2	-	-	-	-
14-014, Extremadura Insurgentes, 18	8	1	5	1	-	-	-	1
14-015, General Pedro María Anaya, 17	8	4	3	1	-	-	-	-
14-016, Independencia, 17	10	1	4	5	-	-	-	-
14-017, Insurgentes Mixcoac, 18	4	2	1	-	1	-	-	-
14-018, Insurgentes San Borja, 18	6	2	4	-	-	-	-	-
14-019, Iztacchuatl, 17	5	2	2	1	-	-	-	-
14-020, Josefa Ortiz de Domínguez, 17	6	1	2	2	-	-	-	1
14-021, Letrán Valle, 17	8	2	3	3	-	-	-	-
14-022, María del Carmen, 17	6	2	1	3	-	-	-	-
14-023, Merced Gómez, 18	5	2	3	-	-	-	-	-
14-024, Miguel Alemán, 17	6	1	4	1	-	-	-	-
14-025, Miravalle, 17	5	1	2	2	-	-	-	-
14-026, Mixcoac, 18	7	4	1	1	-	-	-	1
14-027, Moderna, 17	9	1	4	4	-	-	-	-
14-028, Nápoles, 18	13	3	8	2	-	-	-	-
14-030, Nativitas, 17	5	1	2	2	-	-	-	-
14-031, Niños Héroes de Chapultepec, 17	12	3	3	6	-	-	-	-
14-032, Noche Buena, 18	6	1	2	3	-	-	-	-
14-033, Nonoalco, 18	9	2	3	4	-	-	-	-
14-034, Ocho de Agosto, 18	6	1	2	3	-	-	-	-
14-035, Periodista Francisco Zarco, 17	8	1	3	4	-	-	-	-
14-036, Piedad Narvarte, 17	7	3	1	3	-	-	-	-
14-038, Portales Oriente, 17	7	4	2	1	-	-	-	-
14-039, Postal, 17	7	1	3	3	-	-	-	-

(Continúa)

Tabla 1. Proyectos registrados y dictaminados como viables, según rubro, por unidad territorial

(Concluye)

Clave y nombre de la UT y distrito electoral local al que pertenece	Proyectos registrados viables	Proyectos viables						
		A. Mejoramiento de espacios públicos	B. Equipamiento e infraestructura urbana	C. Obras y servicios	D. Actividades recreativas	E. Actividades deportivas	F. Actividades culturales	Otros
14-040, Residencial Emperadores, 17	5	1	4	-	-	-	-	-
14-041, San José Insurgentes, 18	15	9	5	1	-	-	-	-
14-042, San Juan, 18	7	1	3	3	-	-	-	-
14-043, San Pedro de Los Pinos, 18	5	1	3	1	-	-	-	-
14-044, San Simón Ticumac, 17	13	3	2	8	-	-	-	-
14-045, Sta. Cruz Atoyac, 17	11	4	5	1	-	-	-	1
14-046, Tlacoquemécatl del Valle, 18	7	3	3	-	-	-	-	1
14-047, Vértiz Narvarte, 17	11	1	4	6	-	-	-	-
14-048, Villa de Cortés, 17	11	2	8	1	-	-	-	-
14-049, Xoco, 17	5	2	2	1	-	-	-	-
14-050, Zacahuitzco, 17	10	2	4	4	-	-	-	-
14-051, Álamos I, 17	9	1	4	4	-	-	-	-
14-052, Álamos II, 17	8	2	4	2	-	-	-	-
14-053, Del Valle I, 18	9	2	6	1	-	-	-	-
14-054, Del Valle II, 18	16	2	9	5	-	-	-	-
14-055, Del Valle III, 18	6	2	4	-	-	-	-	-
14-056, Del Valle IV, 18	7	1	2	4	-	-	-	-
14-057, Del Valle V, 18	7	1	4	1	-	-	1	-
14-058, Del Valle VI, 17	8	4	3	1	-	-	-	-
14-059, Del Valle VII, 18	8	1	6	1	-	-	-	-
14-060, Narvarte I, 17	13	2	4	7	-	-	-	-
14-061, Narvarte II, 17	12	1	6	5	-	-	-	-
14-062, Narvarte III, 17	9	2	2	5	-	-	-	-
14-063, Narvarte IV, 17	10	2	4	4	-	-	-	-
14-064, Narvarte V, 17	11	2	6	2	-	-	-	1
14-065, Narvarte VI, 17	10	1	6	3	-	-	-	-
14-066, Portales I, 17	12	4	6	2	-	-	-	-
14-067, Portales II, 17	9	2	4	2	1	-	-	-
14-068, Portales III, 17	6	1	2	3	-	-	-	-
14-069, Portales IV, 17	12	3	5	4	-	-	-	-
Total por rubro	538	130	234	164	2	0	1	7
		538						

FUENTE: Elaborado por la DEOEYG con base en la información obtenida del SIPROE.

Tabla 2. Proyectos registrados y dictaminados como no viables, según rubro, por unidad territorial

Clave y nombre de la UT y distrito electoral local al que pertenece	Proyectos registrados no viables	Proyectos no viables						
		A. Mejoramiento de espacios públicos	B. Equipamiento e infraestructura urbana	C. Obras y servicios	D. Actividades recreativas	E. Actividades deportivas	F. Actividades culturales	Otros
14-001, Acacias, 18	2	-	-	-	1	-	-	1
14-002, Actipan, 18	3	-	1	-	-	-	-	2
14-004, Albert, 17	2	-	-	-	1	-	1	-
14-005, Américas Unidas-Del Lago, 17	1	-	1	-	-	-	-	-
14-006, Nápoles (Ampl.), 18	2	-	1	1	-	-	-	-
14-007, Atenor Salas, 17	1	-	1	-	-	-	-	-
14-008, Centro Urbano Presidente Alemán (U. Hab.), 18	0	-	-	-	-	-	-	-
14-009, Ciudad de Los Deportes, 18	0	-	-	-	-	-	-	-
14-010, Crédito Constructor, 18	2	1	-	1	-	-	-	-
14-013, Ermita, 17	2	-	1	1	-	-	-	-
14-014, Extremadura Insurgentes, 18	6	-	5	-	-	-	-	1
14-015, General Pedro María Anaya, 17	2	1	-	1	-	-	-	-
14-016, Independencia, 17	3	1	-	-	2	-	-	-
14-017, Insurgentes Mixcoac, 18	1	-	-	-	1	-	-	-
14-018, Insurgentes San Borja, 18	3	-	1	2	-	-	-	-
14-019, Iztaccihuatl, 17	0	-	-	-	-	-	-	-
14-020, Josefa Ortiz de Domínguez, 17	0	-	-	-	-	-	-	-
14-021, Letrán Valle, 17	0	-	-	-	-	-	-	-
14-022, María del Carmen, 17	2	-	1	1	-	-	-	-
14-023, Merced Gómez, 18	2	1	-	1	-	-	-	-
14-024, Miguel Alemán, 17	0	-	-	-	-	-	-	-
14-025, Miravalle, 17	0	-	-	-	-	-	-	-
14-026, Mixcoac, 18	4	2	1	-	-	-	-	1
14-027, Moderna, 17	3	-	-	3	-	-	-	-
14-028, Nápoles, 18	5	-	2	1	-	1	-	1
14-030, Nativitas, 17	5	1	1	-	-	1	-	2
14-031, Niños Héroes de Chapultepec, 17	0	-	-	-	-	-	-	-
14-032, Noche Buena, 18	6	-	1	4	-	-	-	1
14-033, Nonoalco, 18	3	2	1	-	-	-	-	-
14-034, Ocho de Agosto, 18	2	-	-	-	-	1	-	1
14-035, Periodista Francisco Zarco, 17	3	-	3	-	-	-	-	-
14-036, Piedad Navarte, 17	2	-	2	-	-	-	-	-
14-038, Portales Oriente, 17	0	-	-	-	-	-	-	-
14-039, Postal, 17	2	-	2	-	-	-	-	-
14-040, Residencial Emperadores, 17	0	-	-	-	-	-	-	-
14-041, San José Insurgentes, 18	5	1	3	-	-	-	-	1

(Continúa)








Tabla 2. Proyectos registrados y dictaminados como no viables, según rubro, por unidad territorial

(Concluye)

Clave y nombre de la UT y distrito electoral local al que pertenece	Proyectos registrados no viables	Proyectos no viables						
		A. Mejoramiento de espacios públicos	B. Equipamiento e infraestructura urbana	C. Obras y servicios	D. Actividades recreativas	E. Actividades deportivas	F. Actividades culturales	Otros
14-042, San Juan, 18	14	8	2	2	-	-	-	2
14-043, San Pedro de Los Pinos, 18	3	1	1	-	-	-	-	1
14-044, San Simón Ticumac, 17	1	-	-	-	-	-	1	-
14-045, Sta. Cruz Atoyac, 17	7	1	3	2	-	-	-	1
14-046, Tlacoquemécatl del Valle, 18	2	-	-	1	-	-	-	1
14-047, Vértiz Narvarte, 17	0	-	-	-	-	-	-	-
14-048, Villa de Cortés, 17	2	-	1	1	-	-	-	-
14-049, Xoco, 17	2	-	1	1	-	-	-	-
14-050, Zacahuitzco, 17	1	-	-	1	-	-	-	-
14-051, Álamos I, 17	2	1	-	1	-	-	-	-
14-052, Álamos II, 17	0	-	-	-	-	-	-	-
14-053, Del Valle I, 18	1	1	-	-	-	-	-	-
14-054, Del Valle II, 18	8	1	3	4	-	-	-	-
14-055, Del Valle III, 18	3	2	1	-	-	-	-	-
14-056, Del Valle IV, 18	5	3	1	1	-	-	-	-
14-057, Del Valle V, 18	5	2	-	3	-	-	-	-
14-058, Del Valle VI, 17	7	3	-	2	-	-	-	2
14-059, Del Valle VII, 18	2	-	1	-	1	-	-	-
14-060, Narvarte I, 17	2	1	1	-	-	-	-	-
14-061, Narvarte II, 17	3	1	2	-	-	-	-	-
14-062, Narvarte III, 17	4	1	1	2	-	-	-	-
14-063, Narvarte IV, 17	3	1	-	1	-	-	-	1
14-064, Narvarte V, 17	4	-	2	2	-	-	-	-
14-065, Narvarte VI, 17	1	-	1	-	-	-	-	-
14-066, Portales I, 17	9	3	2	2	-	-	-	2
14-067, Portales II, 17	3	-	2	-	1	-	-	-
14-068, Portales III, 17	1	-	-	1	-	-	-	-
14-069, Portales IV, 17	2	-	2	-	-	-	-	-
Total por rubro	171	40	55	43	7	3	2	21
		171						

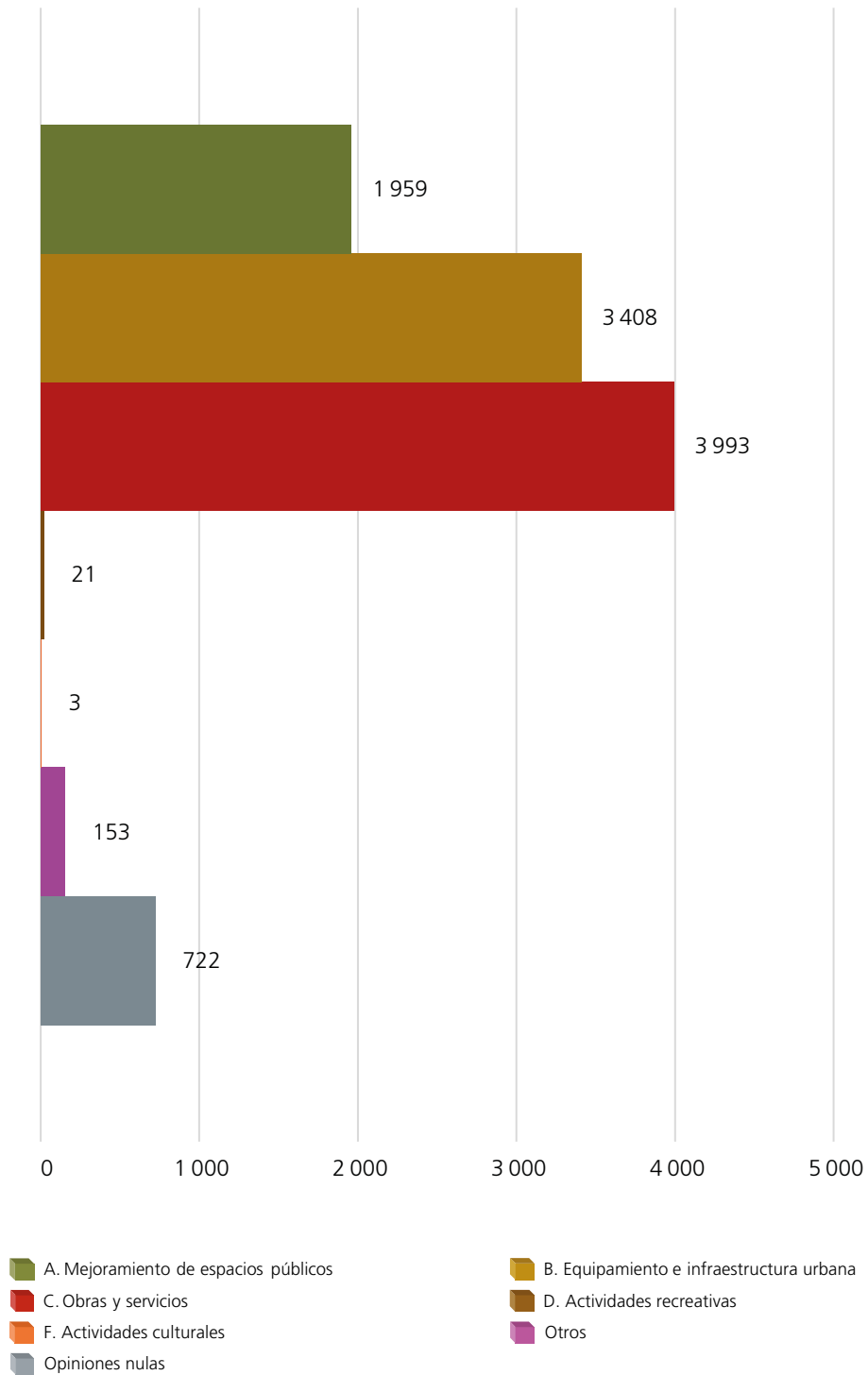
FUENTE: Elaborado por la DEOEG con base en la información obtenida del SIPROE.

Tabla 3. Opiniones emitidas por rubros y proyectos

Rubros y proyectos	Opiniones emitidas	%
	10259	100
 A. Mejoramiento de espacios públicos	1959	19.10
A.1 Adecuación y/o mejoramiento de espacios públicos	478	4.66
A.2 Relacionado con las mascotas	54	0.53
A.3 Áreas verdes e impacto ambiental	1427	13.91
 B. Equipamiento e infraestructura urbana	3408	33.22
B.1 Alcantarillado y drenaje	117	1.14
B.2 Guarniciones y banquetas	469	4.57
B.3 Mejoramiento y reparación de vialidades	1383	13.48
B.4 Infraestructura para personas discapacitadas	36	0.35
B.5 Balizamiento, nomenclatura y señalización	182	1.78
B.6 Red hidráulica	623	6.07
B.8 Prevención del delito	598	5.83
C. Obras y servicios	3993	38.92
 C.2 Pasamanos y barandales	18	0.17
C.3 Mejoramiento de entornos habitacionales	1522	14.84
C.4 Servicios urbanos brindados por las autoridades locales	2264	22.07
C.5 Construcción de espacios públicos	189	1.84
 D. Actividades recreativas	21	0.20
D.1 Promoción de actividades lúdicas y recreativas	21	0.20
 F. Actividades culturales	3	0.03
F.1 Promoción de actividades socioculturales	3	0.03
 Otros	153	1.49
 Opiniones nulas	722	7.04

FUENTE: Elaborado por la DEOEYG con base en la información obtenida del SIVACC.

Gráfica 2. Opiniones emitidas por rubros en la demarcación territorial



FUENTE: Elaborado por la DEOEG con base en la información obtenida del SIVACC.

Tabla 4. Resultados según rubro, proyecto y modalidad de opinión, por unidad territorial

Clave y nombre de la ut y distrito electoral local al que pertenece	A. Mejoramiento de espacios públicos			B. Equipamiento e infraestructura urbana								C. Obras y servicios				D. Actividades recreativas	F. Actividades culturales
	A.1	A.2	A.3	B.1	B.2	B.3	B.4	B.5	B.6	B.8	C.2	C.3	C.4	C.5	D.1	F.1	
14-001, Acacias, 18	14	-	27	-	-	27	13	-	-	14	-	-	15	-	-	-	
14-002, Actipan, 18	5	-	2	-	-	20	-	10	-	1	-	22	-	5	-	-	
14-004, Albert, 17	-	-	17	-	-	12	-	-	8	12	-	137	-	-	-	-	
14-005, Américas Unidas-Del Lago, 17	-	-	11	-	-	11	-	-	-	-	-	78	4	-	-	-	
14-006, Nápoles (Ampl.), 18	-	-	3	-	2	7	-	-	-	5	-	-	17	-	-	-	
14-007, Atenor Salas, 17	-	-	33	-	107	16	-	0	-	12	-	-	3	-	-	-	
14-008, Centro Urbano Presidente Alemán (U. Hab.), 18	-	-	7	-	-	0	-	-	11	-	15	255	-	20	-	-	
14-009, Ciudad de Los Deportes, 18	-	-	19	-	-	28	3	-	-	13	-	-	14	-	-	-	
14-010, Crédito Constructor, 18	-	-	-	-	13	7	-	-	41	2	-	-	-	-	-	-	
14-013, Ermita, 17	-	-	2	17	-	5	-	-	-	10	-	19	-	-	-	-	
14-014, Extremadura Insurgentes, 18	-	-	10	-	-	6	-	5	21	7	-	-	13	-	-	-	
14-015, General Pedro María Anaya, 17	-	-	40	-	-	82	-	-	-	-	-	-	8	-	-	-	
14-016, Independencia, 17	-	-	15	-	-	9	-	8	16	6	-	16	157	-	-	-	
14-017, Insurgentes Mixcoac, 18	117	-	-	-	-	24	-	-	-	-	-	-	-	-	7	-	
14-018, Insurgentes San Borja, 18	-	-	28	-	1	1	-	6	-	-	-	-	-	-	-	-	
14-019, Iztaccíhuatl, 17	-	-	32	-	8	7	-	-	-	-	-	-	13	-	-	-	
14-020, Josefa Ortiz de Domínguez, 17	-	-	5	-	9	8	-	-	-	-	-	15	25	-	-	-	
14-021, Letrán Valle, 17	7	-	29	19	-	19	-	4	-	-	-	30	45	-	-	-	
14-022, María del Carmen, 17	-	-	28	-	-	13	-	-	-	-	-	50	100	-	-	-	
14-023, Merced Gómez, 18	3	-	19	-	38	21	-	-	-	-	-	-	-	-	-	-	
14-024, Miguel Alemán, 17	-	-	10	-	-	19	-	1	-	-	-	-	11	-	-	-	
14-025, Miravalle, 17	-	-	11	-	-	23	-	-	-	-	-	-	38	-	-	-	
14-026, Mixcoac, 18	-	-	70	-	-	25	-	-	-	-	-	18	-	-	-	-	
14-027, Moderna, 17	-	-	25	-	29	54	-	14	-	42	-	-	175	81	-	-	
14-028, Nápoles, 18	2	-	23	10	-	9	-	18	15	3	-	13	7	-	-	-	
14-030, Nativitas, 17	-	-	39	-	-	59	-	-	-	56	-	-	131	-	-	-	
14-031, Niños Héroes de Chapultepec, 17	21	-	104	-	-	21	-	2	-	-	-	59	176	-	-	-	
14-032, Noche Buena, 18	-	-	12	-	-	6	-	-	20	-	-	-	12	40	-	-	
14-033, Nonoalco, 18	-	8	7	50	-	41	-	-	-	-	-	10	21	-	-	-	
14-034, Ocho de Agosto, 18	-	-	5	-	-	13	-	-	-	-	-	48	52	-	-	-	
14-035, Periodista Francisco Zarco, 17	-	-	1	-	8	11	-	-	-	27	-	-	39	-	-	-	
14-036, Piedad Narvarte, 17	4	-	14	-	-	-	-	-	-	11	-	-	30	-	-	-	
14-038, Portales Oriente, 17	58	-	17	-	-	14	-	-	24	-	-	29	-	-	-	-	
14-039, Postal, 17	-	-	20	-	-	25	-	-	-	12	-	5	119	-	-	-	
14-040, Residencial Emperadores, 17	-	-	5	4	-	8	-	-	3	-	-	-	-	-	-	-	
14-041, San José Insurgentes, 18	13	23	117	-	27	26	-	-	-	5	-	-	21	-	-	-	

(Continúa)

Tabla 4. Resultados según rubro, proyecto y modalidad de opinión, por unidad territorial

Clave y nombre de la UT y distrito electoral local al que pertenece	Otros	Opiniones nulas	Total de opiniones emitidas					Lista nominal	Participación (%)	Nombre del proyecto específico ganador
			MRVYO	%	SEI	%	Total			
14-001, Acacias, 18	-	5	113	98.26	2	1.74	115	4988	2.31	Árboles sanos, ciudad segura
14-002, Actipan, 18	17	3	79	92.94	6	7.06	85	3759	2.26	Mantenimiento general del atrio de la iglesia de Santo Tomás de Aquino
14-004, Albert, 17	-	12	191	96.46	7	3.54	198	3388	5.84	Una UT bonita y limpia
14-005, Américas Unidas-Del Lago, 17	-	23	123	96.85	4	3.15	127	4018	3.16	El sol, nuestro aliado: paneles solares
14-006, Nápoles (Ampl.), 18	-	2	35	97.22	1	2.78	36	3301	1.09	Sendero seguro, en la c. de Eugenia, col. Ampliación Nápoles, entre Georgia y Nueva York
14-007, Atenor Salas, 17	-	6	177	100	0	0	177	1772	9.99	Sendero seguro
14-008, Centro Urbano Presidente Alemán (U. Hab.), 18	-	11	314	98.43	5	1.57	319	2086	15.29	Estructuras sin humedad. Edificio seguro
14-009, Ciudad de Los Deportes, 18	-	2	77	97.47	2	2.53	79	4049	1.95	Remodelando la carpeta asfáltica de nuestra UT
14-010, Crédito Constructor, 18	-	3	66	100	0	0	66	659	10.02	Pozos de absorción de lluvia para rehidratar mantos acuíferos del subsuelo
14-013, Ermita, 17	-	2	55	100	0	0	55	1240	4.44	Cambio de drenaje en la c. Fernando Anaya Monroy
14-014, Extremadura Insurgentes, 18	31	1	92	97.87	2	2.13	94	1825	5.15	Proyecto de mantenimiento y restauración de la parroquia de San Juan Evangelista y nuestra señora de Guadalupe
14-015, General Pedro María Anaya, 17	-	5	132	97.78	3	2.22	135	5496	2.46	Repavimentación de la c. Mariposa
14-016, Independencia, 17	-	11	233	97.90	5	2.10	238	9404	2.53	Iluminando nuestra UT etapa 1
14-017, Insurgentes Mixcoac, 18	-	5	149	97.39	4	2.61	153	4969	3.08	Rehabilitando nuestro patrimonio histórico
14-018, Insurgentes San Borja, 18	-	1	37	100	0	0	37	730	5.07	Reforestación, saneamiento y poda de árboles
14-019, Iztaccíhuatl, 17	-	6	66	100	0	0	66	2624	2.52	Servicio de poda, fertilización y derribo de árboles
14-020, Josefa Ortiz de Domínguez, 17	14	3	79	100	0	0	79	1463	5.40	Sendero seguro segunda etapa
14-021, Letrán Valle, 17	-	9	156	96.30	6	3.70	162	9348	1.73	Sendero luminoso por la Letrán
14-022, María del Carmen, 17	-	4	193	98.97	2	1.03	195	3198	6.10	Sendero iluminado y seguro
14-023, Merced Gómez, 18	-	2	82	98.80	1	1.20	83	1510	5.50	Banquetas seguras y transitables en la UT Merced Gómez
14-024, Miguel Alemán, 17	-	3	44	100	0	0	44	1048	4.20	Rehabilitación de todas las banquetas rotas o dañadas de la UT
14-025, Miravalle, 17	-	2	73	98.65	1	1.35	74	1871	3.96	Iluminemos Miravalle
14-026, Mixcoac, 18	29	11	152	99.35	1	0.65	153	4325	3.54	Limpieza de muérdago y reforestación de árboles en toda la UT
14-027, Moderna, 17	-	47	464	99.36	3	0.64	467	9292	5.03	Sendero seguro sobre la c. de Santiago
14-028, Nápoles, 18	-	3	96	93.20	7	6.80	103	11681	0.88	Renovando mi fachada
14-030, Nativitas, 17	-	104	383	98.46	6	1.54	389	9810	3.97	Luminarias tipo cerillo
14-031, Niños Héroes de Chapultepec, 17	-	54	435	99.54	2	0.46	437	9005	4.85	Niños Héroes vigilado e iluminado
14-032, Noche Buena, 18	-	2	91	98.91	1	1.09	92	2338	3.93	Más jardineras metálicas y más paquetes de seguridad para mi UT Noche Buena
14-033, Nonoalco, 18	-	5	139	97.89	3	2.11	142	8001	1.77	Modificación de drenaje de toda la U. Hab.
14-034, Ocho de Agosto, 18	-	4	122	100	0	0	122	2764	4.41	Innovando Ocho de Agosto
14-035, Periodista Francisco Zarco, 17	-	1	87	100	0	0	87	842	10.33	Bienestar de mi comunidad 1
14-036, Piedad Narvarte, 17	-	0	56	94.92	3	5.08	59	3922	1.50	Instalación de luminarias tipo lápiz en Piedad Narvarte
14-038, Portales Oriente, 17	-	8	145	96.67	5	3.33	150	5602	2.68	Centro comunitario Portales Oriente
14-039, Postal, 17	-	10	187	97.91	4	2.09	191	3713	5.14	Calles seguras primera etapa
14-040, Residencial Emperadores, 17	-	0	20	100	0	0	20	1120	1.79	Pavimentación de la UT Residencial Emperadores
14-041, San José Insurgentes, 18	-	3	224	95.32	11	4.68	235	5775	4.07	Restauración, saneamiento y mejoramiento de las áreas verdes del interior del parque de La Bola

(Continúa)

Tabla 4. Resultados según rubro, proyecto y modalidad de opinión, por unidad territorial

Clave y nombre de la UT y distrito electoral local al que pertenece	A. Mejoramiento de espacios públicos			B. Equipamiento e infraestructura urbana								C. Obras y servicios				D. Actividades recreativas	F. Actividades culturales
	A.1	A.2	A.3	B.1	B.2	B.3	B.4	B.5	B.6	B.8	C.2	C.3	C.4	C.5	D.1	F.1	
14-042, San Juan, 18	-	-	11	-	8	17	14	-	-	-	-	-	32	-	-	-	
14-043, San Pedro de Los Pinos, 18	-	-	54	-	-	99	-	-	-	46	-	-	118	-	-	-	
14-044, San Simón Ticumac, 17	-	-	98	-	11	-	-	-	-	16	-	60	157	-	-	-	
14-045, Sta. Cruz Atoyac, 17	15	-	36	-	103	18	-	4	-	11	-	-	-	5	-	-	
14-046, Tlacoquemécatl del Valle, 18	14	-	11	-	-	27	-	-	64	7	-	-	-	-	-	-	
14-047, Vértiz Narvarte, 17	-	-	13	-	7	15	1	-	-	7	-	24	24	-	-	-	
14-048, Villa de Cortés, 17	7	-	5	6	-	10	-	44	3	39	-	-	101	-	-	-	
14-049, Xoco, 17	17	-	29	-	-	90	-	-	-	-	-	105	-	-	-	-	
14-050, Zacahuiztco, 17	-	-	8	-	16	5	-	-	31	-	-	29	23	-	-	-	
14-051, Álamos I, 17	-	-	14	-	10	11	-	2	-	15	-	28	42	-	-	-	
14-052, Álamos II, 17	42	-	12	-	-	22	-	-	-	22	-	-	25	-	-	-	
14-053, Del Valle I, 18	-	8	8	-	5	22	-	-	61	4	-	-	13	-	-	-	
14-054, Del Valle II, 18	-	-	9	-	15	20	-	-	2	5	3	-	21	-	-	-	
14-055, Del Valle III, 18	-	-	30	-	-	32	-	-	-	7	-	-	-	-	-	-	
14-056, Del Valle IV, 18	-	-	7	-	-	17	-	-	-	5	-	-	29	11	-	-	
14-057, Del Valle V, 18	-	-	17	-	-	38	-	15	-	15	-	48	-	-	-	3	
14-058, Del Valle VI, 17	7	-	27	-	-	8	-	3	-	9	-	-	5	-	-	-	
14-059, Del Valle VII, 18	-	-	22	-	-	28	-	8	18	13	-	-	1	-	-	-	
14-060, Narvarte I, 17	-	15	17	-	-	32	5	-	44	8	-	81	134	-	-	-	
14-061, Narvarte II, 17	-	-	20	-	11	-	-	-	67	16	-	21	46	-	-	-	
14-062, Narvarte III, 17	-	-	77	-	-	3	-	-	-	19	-	26	58	-	-	-	
14-063, Narvarte IV, 17	27	-	17	-	-	40	-	-	38	-	-	65	80	-	-	-	
14-064, Narvarte V, 17	-	-	27	-	10	6	-	6	39	16	-	51	16	-	-	-	
14-065, Narvarte VI, 17	-	-	2	-	13	27	-	-	53	-	-	43	13	-	-	-	
14-066, Portales I, 17	39	-	9	-	10	18	-	12	21	16	-	24	-	-	-	-	
14-067, Portales II, 17	60	-	9	11	-	36	-	-	-	57	-	55	-	27	14	-	
14-068, Portales III, 17	-	-	23	-	-	62	-	20	-	-	-	42	49	-	-	-	
14-069, Portales IV, 17	6	-	8	-	8	3	-	-	23	7	-	16	31	-	-	-	
Total	478	54	1 427	117	469	1 383	36	182	623	598	18	1 522	2 264	189			
Total por rubro	1 959			3 408								3 993				21	3

(Continúa)

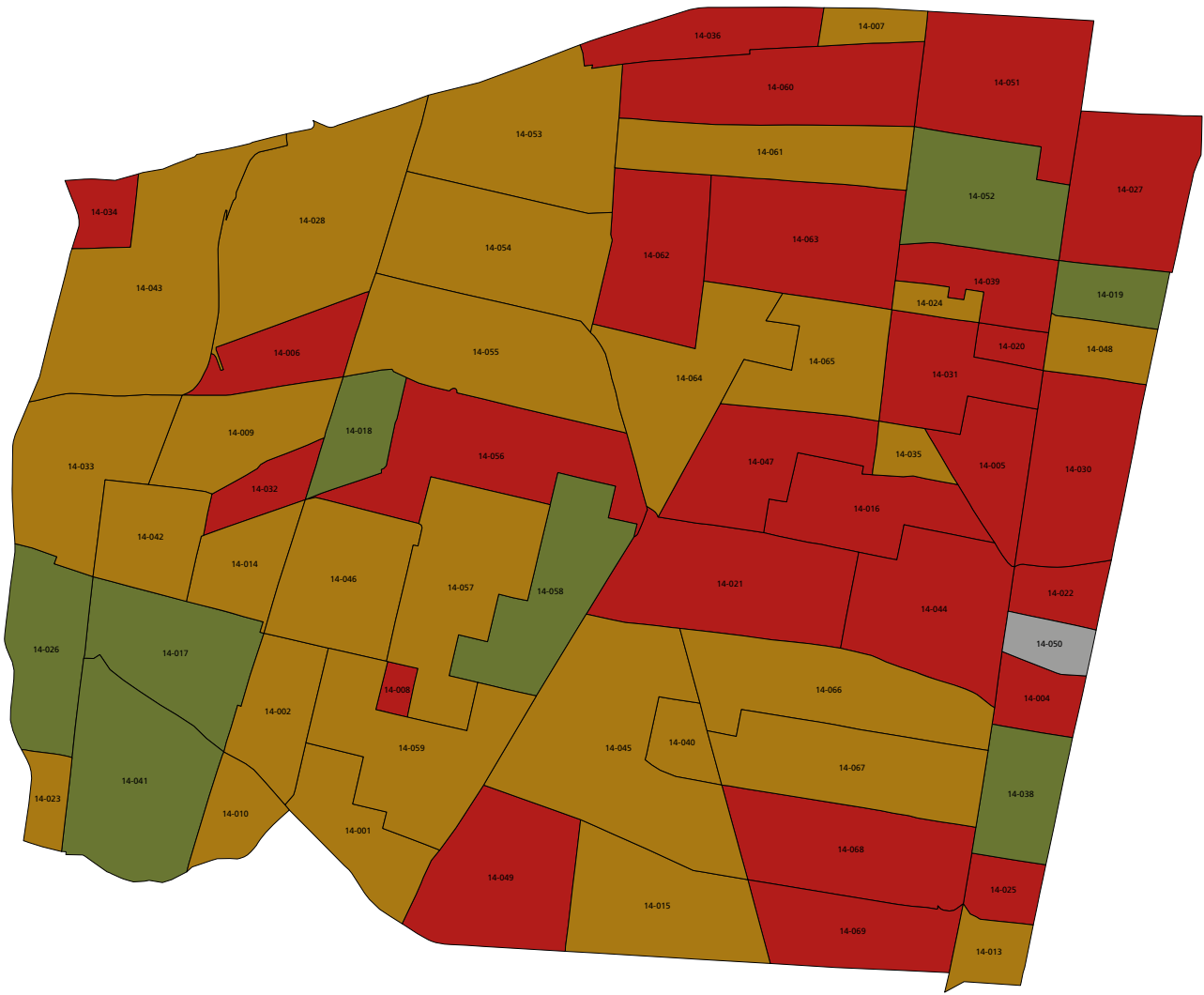
Tabla 4. Resultados según rubro, proyecto y modalidad de opinión, por unidad territorial

(Concluye)

Clave y nombre de la UT y distrito electoral local al que pertenece	Otros	Opiniones nulas	Total de opiniones emitidas					Lista nominal	Participación (%)	Nombre del proyecto específico ganador
			MRVYO	%	SEI	%	Total			
14-042, San Juan, 18	-	5	86	98.85	1	1.15	87	3 116	2.79	Reencarpentamiento asfáltico de San Juan
14-043, San Pedro de Los Pinos, 18	-	20	329	97.63	8	2.37	337	11 210	3.01	Más iluminado más seguro con luminarias tipo cerillo
14-044, San Simón Ticumac, 17	-	38	375	98.68	5	1.32	380	10 817	3.51	Calles alumbradas en San Simón Ticumac
14-045, Sta. Cruz Atoyac, 17	26	19	231	97.47	6	2.53	237	8 706	2.72	Enchúleme mi pueblo
14-046, Tlacoquemécatl del Valle, 18	30	7	155	96.88	5	3.13	160	6 503	2.46	Agua para la UT continuidad del proyecto 2022
14-047, Vértiz Narvarte, 17	-	1	90	97.83	2	2.17	92	6 059	1.52	Proyecto de renovación y remodelación de fachadas de los edificios y casas más antiguas de Vértiz Narvarte
14-048, Villa de Cortés, 17	-	16	228	98.70	3	1.30	231	2 385	9.69	Iluminando Villa de Cortés
14-049, Xoco, 17	-	56	290	97.64	7	2.36	297	4 992	5.95	Poner bolardos, senderos y arco bienvenida en el tramo San Felipe aún no Mitikah además de pintar fachadas y puertas y CCTVS que faltaron en Xoco
14-050, Zacahuiztco, 17	-	10	120	98.36	2	1.64	122	2 218	5.50	Pozos para captación de agua de lluvia a nivel calle, para realimentar los mantos acuíferos, en las calles Orinoco, Normandía
14-051, Álamos I, 17	-	4	124	98.41	2	1.59	126	9 646	1.31	Sendero seguro Álamos I, instalación de luminarias tipo cerillo en diversas calles de la UT
14-052, Álamos II, 17	-	12	129	95.56	6	4.44	135	8 965	1.51	Equipamiento y acondicionamiento de la casa de cultura Álamos postal fase II
14-053, Del Valle I, 18	-	2	118	95.93	5	4.07	123	9 250	1.33	Cambio de red hidráulica potable fase 4 en Morena, entre Amores y Mier y Pesado
14-054, Del Valle II, 18	-	7	78	95.12	4	4.88	82	9 919	0.83	Cambio de banquetas en la UT
14-055, Del Valle III, 18	-	3	68	94.44	4	5.56	72	8 752	0.82	Rehabilitación de parque Manuel Bernal Tío Polito, ubicado en av. Coyoacán esquina Concepción Beistegui y av. col. Del Valle, col. Del Valle Centro
14-056, Del Valle IV, 18	-	1	63	90	7	10	70	7 605	0.92	Sendero seguro e iluminación Del Valle IV
14-057, Del Valle V, 18	-	2	137	99.28	1	0.72	138	7 790	1.77	Energía limpia y sustentable - paneles solares para generación de energía eléctrica
14-058, Del Valle VI, 17	-	4	63	100	0	0	63	6 760	0.93	Reforestación del parque de Las Arboledas
14-059, Del Valle VII, 18	-	1	87	95.60	4	4.40	91	8 847	1.03	Arbolando nuestra ciudad, cuidando la salud de nuestros árboles para una ciudad más segura y habitable
14-060, Narvarte I, 17	-	12	329	94.54	19	5.46	348	10 320	3.37	Una UT iluminada es una UT más segura
14-061, Narvarte II, 17	-	21	201	99.50	1	0.50	202	7 363	2.74	Mantenimiento y mejoramiento ambiental del camellón de Zempoala entre la c. Morena y av. Xola
14-062, Narvarte III, 17	-	16	195	97.99	4	2.01	199	7 349	2.71	Renace av. Cuauhtémoc, sendero verde seguro e incluyente acera poniente
14-063, Narvarte IV, 17	-	12	273	97.85	6	2.15	279	9 621	2.90	Proyecto de renovación, remodelación y rehabilitación de las fachadas de los edificios y las casas más antiguas de Narvarte IV 2da etapa
14-064, Narvarte V, 17	6	7	170	92.39	14	7.61	184	8 025	2.29	Proyecto de renovación y remodelación de las fachadas de los edificios y casas más antiguas de Narvarte V
14-065, Narvarte VI, 17	-	9	152	95	8	5	160	6 698	2.39	Proyecto de renovación y remodelación de las fachadas de los edificios y casas más antiguas de Narvarte VI
14-066, Portales I, 17	-	10	157	98.74	2	1.26	159	9 733	1.63	Pozos de recuperación de agua pluvial a nivel de calle para recarga de los mantos freáticos
14-067, Portales II, 17	-	37	304	99.35	2	0.65	306	11 341	2.70	Compra de mobiliario para el salón de usos múltiples del adulto mayor, ubicado en el bajo puente de municipio libre esquina con Antillas
14-068, Portales III, 17	-	11	197	95.17	10	4.83	207	10 158	2.04	Manteniendo y rehabilitando las calles
14-069, Portales IV, 17	-	6	108	100	0	0	108	5 677	1.90	Iluminando Portales IV
Benito Juárez	153	722	10 024	97.71	235	2.29	10 259	370 761	2.77	

FUENTE: Elaborado por la DEOEG con base en la lista nominal proporcionada por la DERFE-INE, con fecha de corte al 15 de marzo de 2023, e información obtenida del SIVACC.

Mapa 2. Rubro con mayor número de opiniones en las unidades territoriales de la demarcación territorial



- A. Mejoramiento de espacios públicos (ocho UT)
- B. Equipamiento e infraestructura urbana (29 UT)
- C. Obras y servicios (26 UT)

- Empate B. Equipamiento e infraestructura urbana/ C. Obras y servicios (una UT)

NOTA: Los rubros generales aquí representados derivan de la organización relativa a los códigos en donde se colocan los proyectos específicos.
FUENTE: Elaborado por la DEOBYG con base en información obtenida del SIVACC.

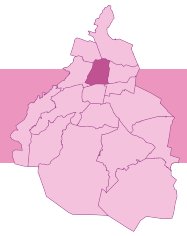
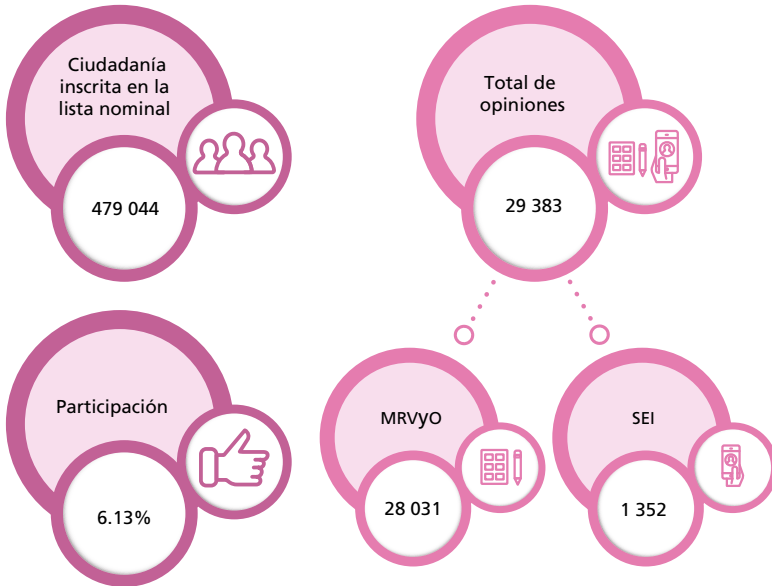


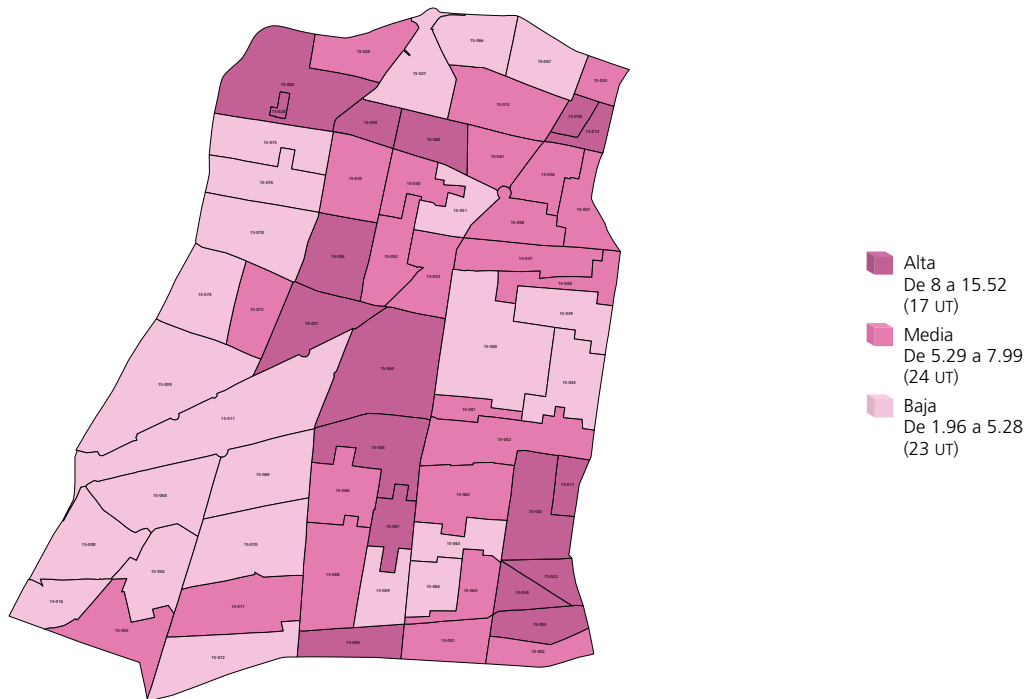
Ilustración 1. Lista nominal, total de opiniones y participación



Gráfica 1. Porcentaje de las opiniones por modalidad



Mapa 1. Nivel de participación en las unidades territoriales de la demarcación territorial



FUENTE: Elaborado por la DEOEG con base en la lista nominal proporcionada por la DERFE-INE, con fecha de corte al 15 de marzo de 2023, e información obtenida del SIVACC.

Tabla 1. Proyectos registrados y dictaminados como viables, según rubro, por unidad territorial

Clave y nombre de la UT y distrito electoral local al que pertenece	Proyectos registrados viables	Proyectos viables						
		A. Mejoramiento de espacios públicos	B. Equipamiento e infraestructura urbana	C. Obras y servicios	D. Actividades recreativas	E. Actividades deportivas	F. Actividades culturales	Otros
15-001, Algarín, 12	12	1	3	8	-	-	-	-
15-002, Asturias, 12	7	2	1	4	-	-	-	-
15-003, Asturias (Ampl.), 12	10	1	1	8	-	-	-	-
15-004, Atlampa, 09	13	2	2	9	-	-	-	-
15-006, Buenos Aires, 12	10	-	1	9	-	-	-	-
15-008, Condesa, 12	8	1	3	2	-	-	1	1
15-009, Cuauhtémoc, 12	5	2	1	1	-	-	-	1
15-011, Esperanza, 12	5	-	1	4	-	-	-	-
15-012, Ex Hipódromo de Peralvillo, 09	6	1	-	5	-	-	-	-
15-013, Felipe Pescador, 09	6	2	2	1	1	-	-	-
15-016, Hipódromo Condesa, 12	6	2	2	2	-	-	-	-
15-017, Juárez, 12	6	-	2	3	-	-	-	1
15-018, Maza, 09	5	1	-	4	-	-	-	-
15-022, Paulino Navarro, 12	9	-	2	7	-	-	-	-
15-027, San Simón Tolnahuac, 09	5	2	1	1	1	-	-	-
15-028, Santa María (U. Hab.), 09	9	1	1	7	-	-	-	-
15-029, Santa María Insurgentes, 09	8	2	5	1	-	-	-	-
15-031, Tabacalera, 12	8	2	1	5	-	-	-	-
15-032, Tránsito, 12	10	-	1	9	-	-	-	-
15-033, Valle Gómez, 09	6	1	1	4	-	-	-	-
15-034, Vista Alegre, 12	9	4	-	5	-	-	-	-
15-035, Buenavista I, 09	10	-	2	8	-	-	-	-
15-036, Buenavista II, 09	9	-	4	5	-	-	-	-
15-037, Centro I, 09	5	-	-	5	-	-	-	-
15-038, Centro II, 09	7	-	-	7	-	-	-	-
15-039, Centro III, 09	5	-	1	4	-	-	-	-
15-040, Centro IV, 09	4	-	-	4	-	-	-	-
15-041, Centro V, 12	7	-	-	7	-	-	-	-
15-042, Centro VI, 12	10	-	-	10	-	-	-	-
15-043, Centro VII, 09	6	-	-	6	-	-	-	-
15-044, Centro VIII, 12	8	-	1	7	-	-	-	-
15-045, Doctores I, 12	12	-	1	11	-	-	-	-
15-046, Doctores II, 12	13	2	2	8	1	-	-	-
15-047, Doctores III, 12	9	1	2	6	-	-	-	-

(Continúa)

Tabla 1. Proyectos registrados y dictaminados como viables, según rubro, por unidad territorial

(Concluye)

Clave y nombre de la UT y distrito electoral local al que pertenece	Proyectos registrados viables	Proyectos viables						
		A. Mejoramiento de espacios públicos	B. Equipamiento e infraestructura urbana	C. Obras y servicios	D. Actividades recreativas	E. Actividades deportivas	F. Actividades culturales	Otros
15-048, Doctores IV, 12	13	-	1	12	-	-	-	-
15-049, Doctores V, 12	9	-	1	8	-	-	-	-
15-050, Guerrero I, 09	8	1	1	6	-	-	-	-
15-051, Guerrero II, 09	5	-	2	3	-	-	-	-
15-052, Guerrero III, 09	12	-	2	10	-	-	-	-
15-053, Guerrero IV, 09	6	-	1	5	-	-	-	-
15-054, Hipódromo I, 12	7	2	2	2	1	-	-	-
15-055, Hipódromo II, 12	4	1	2	1	-	-	-	-
15-056, Morelos I, 09	4	-	-	4	-	-	-	-
15-057, Morelos II, 09	9	-	-	9	-	-	-	-
15-058, Morelos III, 09	5	-	2	3	-	-	-	-
15-059, Nonoalco-Tlatelolco (U. Hab.) I, 09	5	-	2	2	1	-	-	-
15-060, Nonoalco-Tlatelolco (U. Hab.) II, 09	6	4	2	-	-	-	-	-
15-061, Nonoalco-Tlatelolco (U. Hab.) III, 09	5	2	1	2	-	-	-	-
15-062, Obrera I, 12	7	-	1	5	1	-	-	-
15-063, Obrera II, 12	10	1	1	8	-	-	-	-
15-064, Obrera III, 12	8	-	-	8	-	-	-	-
15-065, Obrera IV, 12	6	-	-	6	-	-	-	-
15-066, Peralvillo I, 09	6	2	-	4	-	-	-	-
15-067, Peralvillo II, 09	7	1	1	5	-	-	-	-
15-068, Roma Norte I, 12	3	1	2	-	-	-	-	-
15-069, Roma Norte II, 12	9	2	3	3	1	-	-	-
15-070, Roma Norte III, 12	8	1	3	2	-	-	1	1
15-071, Roma Sur I, 12	11	2	2	5	-	-	-	2
15-072, Roma Sur II, 12	6	-	3	3	-	-	-	-
15-073, San Rafael I, 12	7	1	-	6	-	-	-	-
15-074, San Rafael II, 12	8	-	-	6	1	-	-	1
15-075, Santa María La Ribera I, 09	8	-	2	6	-	-	-	-
15-076, Santa María La Ribera II, 09	10	1	4	5	-	-	-	-
15-078, Santa María La Ribera IV, 09	8	1	2	4	-	-	1	-
Total por rubro	488	53	87	330	8	0	3	7
		488						

FUENTE: Elaborado por la DEOEYG con base en la información obtenida del SIPROE.

Tabla 2. Proyectos registrados y dictaminados como no viables, según rubro, por unidad territorial

Clave y nombre de la UT y distrito electoral local al que pertenece	Proyectos registrados no viables	Proyectos no viables						
		A. Mejoramiento de espacios públicos	B. Equipamiento e infraestructura urbana	C. Obras y servicios	D. Actividades recreativas	E. Actividades deportivas	F. Actividades culturales	Otros
15-001, Algarín, 12	5	1	1	3	-	-	-	-
15-002, Asturias, 12	6	2	-	4	-	-	-	-
15-003, Asturias (Ampl.), 12	3	-	1	2	-	-	-	-
15-004, Atlampa, 09	5	1	1	2	1	-	-	-
15-006, Buenos Aires, 12	2	-	1	1	-	-	-	-
15-008, Condesa, 12	3	-	-	1	1	-	-	1
15-009, Cuauhtémoc, 12	8	3	2	1	-	-	-	2
15-011, Esperanza, 12	0	-	-	-	-	-	-	-
15-012, Ex Hipódromo de Peralvillo, 09	0	-	-	-	-	-	-	-
15-013, Felipe Pescador, 09	3	1	1	1	-	-	-	-
15-016, Hipódromo Condesa, 12	1	1	-	-	-	-	-	-
15-017, Juárez, 12	9	3	-	3	-	-	-	3
15-018, Maza, 09	3	-	-	2	1	-	-	-
15-022, Paulino Navarro, 12	1	-	-	1	-	-	-	-
15-027, San Simón Tolnahuac, 09	3	1	-	-	2	-	-	-
15-028, Santa María (U. Hab.), 09	1	-	1	-	-	-	-	-
15-029, Santa María Insurgentes, 09	6	2	1	2	1	-	-	-
15-031, Tabacalera, 12	3	1	-	-	-	-	1	1
15-032, Tránsito, 12	3	1	1	1	-	-	-	-
15-033, Valle Gómez, 09	7	1	1	3	1	-	-	1
15-034, Vista Alegre, 12	1	-	-	1	-	-	-	-
15-035, Buenavista I, 09	0	-	-	-	-	-	-	-
15-036, Buenavista II, 09	2	-	-	1	1	-	-	-
15-037, Centro I, 09	5	-	-	4	1	-	-	-
15-038, Centro II, 09	2	1	-	1	-	-	-	-
15-039, Centro III, 09	3	2	-	1	-	-	-	-
15-040, Centro IV, 09	2	-	-	1	-	-	1	-
15-041, Centro V, 12	5	1	2	1	-	-	1	-
15-042, Centro VI, 12	1	1	-	-	-	-	-	-
15-043, Centro VII, 09	3	-	3	-	-	-	-	-
15-044, Centro VIII, 12	2	1	-	1	-	-	-	-
15-045, Doctores I, 12	4	2	-	2	-	-	-	-
15-046, Doctores II, 12	5	2	2	-	-	-	-	1
15-047, Doctores III, 12	4	2	-	2	-	-	-	-
15-048, Doctores IV, 12	0	-	-	-	-	-	-	-
15-049, Doctores V, 12	3	-	-	2	-	1	-	-

(Continúa)








Tabla 2. Proyectos registrados y dictaminados como no viables, según rubro, por unidad territorial

(Concluye)

Clave y nombre de la UT y distrito electoral local al que pertenece	Proyectos registrados no viables	Proyectos no viables						
		A. Mejoramiento de espacios públicos	B. Equipamiento e infraestructura urbana	C. Obras y servicios	D. Actividades recreativas	E. Actividades deportivas	F. Actividades culturales	Otros
15-050, Guerrero I, 09	4	1	1	1	-	-	-	1
15-051, Guerrero II, 09	1	1	-	-	-	-	-	-
15-052, Guerrero III, 09	0	-	-	-	-	-	-	-
15-053, Guerrero IV, 09	2	-	1	1	-	-	-	-
15-054, Hipódromo I, 12	3	2	1	-	-	-	-	-
15-055, Hipódromo II, 12	7	1	2	4	-	-	-	-
15-056, Morelos I, 09	2	1	-	1	-	-	-	-
15-057, Morelos II, 09	0	-	-	-	-	-	-	-
15-058, Morelos III, 09	3	1	1	1	-	-	-	-
15-059, Nonoalco-Tlatelolco (U. Hab.) I, 09	3	1	-	2	-	-	-	-
15-060, Nonoalco-Tlatelolco (U. Hab.) II, 09	4	2	-	2	-	-	-	-
15-061, Nonoalco-Tlatelolco (U. Hab.) III, 09	3	2	-	-	-	-	-	1
15-062, Obrera I, 12	2	-	1	-	-	-	1	-
15-063, Obrera II, 12	2	-	-	2	-	-	-	-
15-064, Obrera III, 12	4	-	-	2	-	-	1	1
15-065, Obrera IV, 12	3	-	2	1	-	-	-	-
15-066, Peralvillo I, 09	1	1	-	-	-	-	-	-
15-067, Peralvillo II, 09	1	1	-	-	-	-	-	-
15-068, Roma Norte I, 12	5	1	2	2	-	-	-	-
15-069, Roma Norte II, 12	9	7	1	1	-	-	-	-
15-070, Roma Norte III, 12	3	-	3	-	-	-	-	-
15-071, Roma Sur I, 12	10	-	4	3	1	-	-	2
15-072, Roma Sur II, 12	3	-	1	2	-	-	-	-
15-073, San Rafael I, 12	5	-	1	1	2	-	-	1
15-074, San Rafael II, 12	1	-	-	-	-	-	-	1
15-075, Santa María La Ribera I, 09	0	-	-	-	-	-	-	-
15-076, Santa María La Ribera II, 09	5	3	-	1	1	-	-	-
15-078, Santa María La Ribera IV, 09	2	2	-	-	-	-	-	-
Total por rubro	202	57	39	71	13	1	5	16
		202						

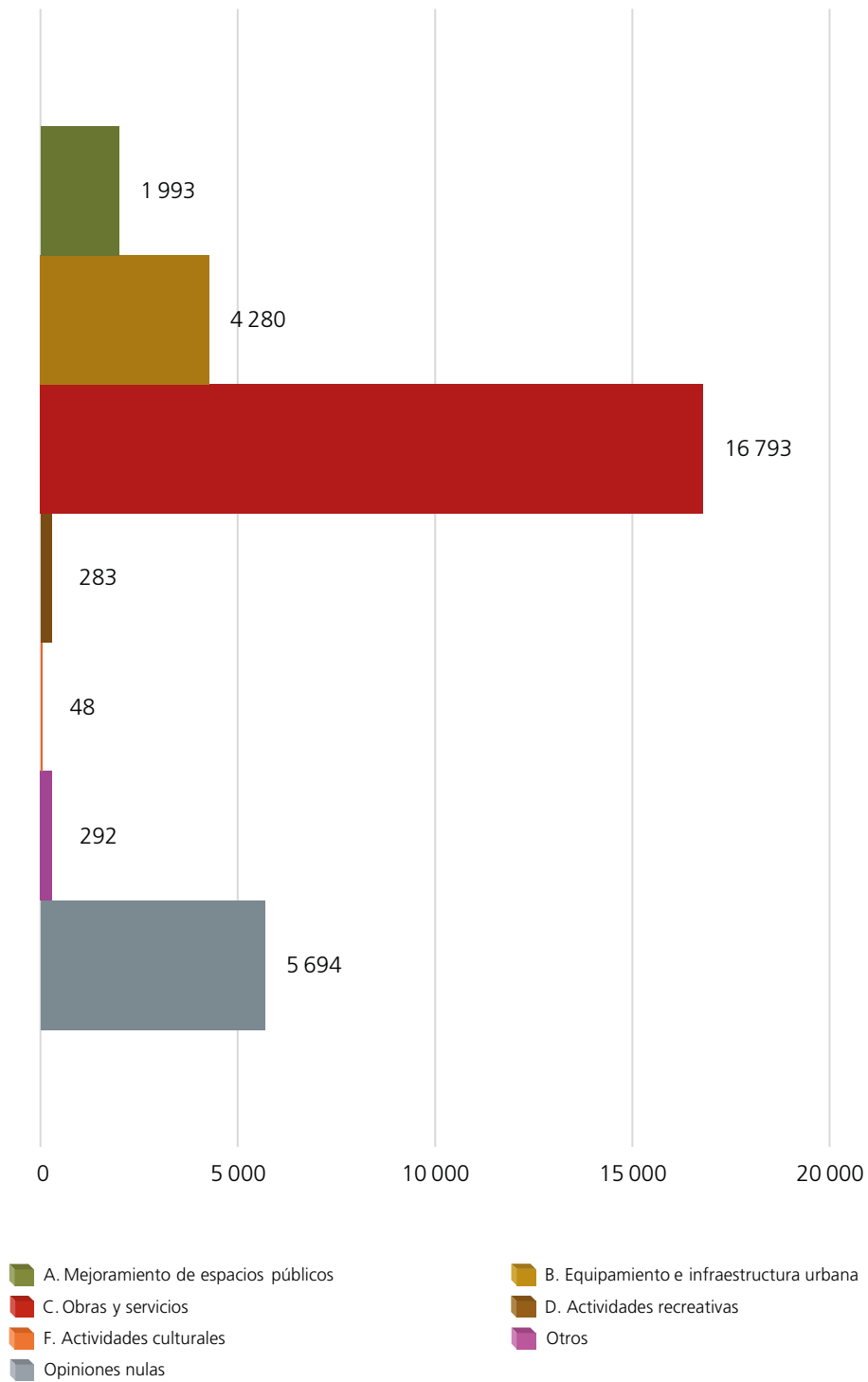
FUENTE: Elaborado por la DEOEG con base en la información obtenida del SIPROE.

Tabla 3. Opiniones emitidas por rubros y proyectos

Rubros y proyectos	Opiniones emitidas	%
	29383	100
 A. Mejoramiento de espacios públicos	1993	6.78
A.1 Adecuación y/o mejoramiento de espacios públicos	1302	4.43
A.2 Relacionado con las mascotas	126	0.43
A.3 Áreas verdes e impacto ambiental	565	1.92
 B. Equipamiento e infraestructura urbana	4280	14.57
B.1 Alcantarillado y drenaje	636	2.17
B.2 Guarniciones y banquetas	917	3.12
B.3 Mejoramiento y reparación de vialidades	1436	4.89
B.4 Infraestructura para personas discapacitadas	271	0.92
B.5 Balizamiento, nomenclatura y señalización	33	0.11
B.6 Red hidráulica	921	3.13
B.8 Prevención del delito	66	0.23
 C. Obras y servicios	16793	57.15
C.2 Pasamanos y barandales	326	1.11
C.3 Mejoramiento de entornos habitacionales	15109	51.42
C.4 Servicios urbanos brindados por las autoridades locales	1166	3.97
C.5 Construcción de espacios públicos	192	0.65
 D. Actividades recreativas	283	0.96
D.1 Promoción de actividades lúdicas y recreativas	283	0.96
 F. Actividades culturales	48	0.16
F.1 Promoción de actividades socioculturales	48	0.16
 Otros	292	1
 Opiniones nulas	5694	19.38

FUENTE: Elaborado por la DEOEG con base en la información obtenida del SIMACC.

Gráfica 2. Opiniones emitidas por rubros en la demarcación territorial



FUENTE: Elaborado por la DEOEG con base en la información obtenida del SVACC.

Tabla 4. Resultados según rubro, proyecto y modalidad de opinión, por unidad territorial

Clave y nombre de la UT y distrito electoral local al que pertenece	A. Mejoramiento de espacios públicos			B. Equipamiento e infraestructura urbana								C. Obras y servicios				D. Actividades recreativas	F. Actividades culturales
	A.1	A.2	A.3	B.1	B.2	B.3	B.4	B.5	B.6	B.8	C.2	C.3	C.4	C.5	D.1	F.1	
15-001, Algarín, 12	-	-	44	-	15	15	-	-	-	-	-	263	18	-	-	-	
15-002, Asturias, 12	16	-	19	-	-	-	19	-	-	-	-	47	92	-	-	-	
15-003, Asturias (Ampl.), 12	127	-	-	-	-	-	-	-	29	-	-	187	-	-	-	-	
15-004, Atlampa, 09	154	-	-	-	-	131	-	-	51	-	-	521	-	-	-	-	
15-006, Buenos Aires, 12	-	-	-	221	-	-	-	-	-	-	-	137	5	-	-	-	
15-008, Condesa, 12	-	-	75	-	-	15	38	-	-	-	-	-	79	-	-	5	
15-009, Cuauhtémoc, 12	139	-	-	-	-	-	-	-	95	-	-	95	-	-	-	-	
15-011, Esperanza, 12	-	-	-	-	-	-	-	-	63	-	-	398	-	-	-	-	
15-012, Ex Hipódromo de Peralvillo, 09	39	-	-	-	-	-	-	-	-	-	103	316	-	-	-	-	
15-013, Felipe Pescador, 09	65	-	-	-	-	34	-	-	-	-	-	91	-	-	2	-	
15-016, Hipódromo Condesa, 12	29	-	-	-	10	-	-	-	16	-	-	-	70	-	-	-	
15-017, Juárez, 12	-	-	-	-	-	124	-	-	-	-	-	197	-	-	-	-	
15-018, Maza, 09	6	-	-	-	-	-	-	-	-	-	-	200	-	-	-	-	
15-022, Paulino Navarro, 12	-	-	-	-	-	7	-	-	-	5	-	474	-	-	-	-	
15-027, San Simón Tolnahuac, 09	-	79	18	45	-	-	-	-	-	-	-	18	-	-	159	-	
15-028, Santa María (U. Hab.), 09	15	-	-	-	-	-	-	-	-	26	-	238	-	-	-	-	
15-029, Santa María Insurgentes, 09	3	-	1	-	-	42	-	-	-	10	-	-	5	-	-	-	
15-031, Tabacalera, 12	102	-	-	-	-	46	-	-	-	-	-	130	-	13	-	-	
15-032, Tránsito, 12	-	-	-	-	-	-	-	-	-	25	52	574	65	-	-	-	
15-033, Valle Gómez, 09	16	-	-	-	7	-	-	-	-	-	-	223	37	-	-	-	
15-034, Vista Alegre, 12	24	36	4	-	-	-	-	-	-	-	-	76	163	-	-	-	
15-035, Buenavista I, 09	-	-	-	76	-	42	-	-	-	-	-	356	-	-	-	-	
15-036, Buenavista II, 09	-	-	-	134	130	34	-	-	-	-	-	324	-	-	-	-	
15-037, Centro I, 09	-	-	-	-	-	-	-	-	-	-	-	380	-	-	-	-	
15-038, Centro II, 09	-	-	-	-	-	-	-	-	-	-	25	255	-	-	-	-	
15-039, Centro III, 09	-	-	-	-	-	-	-	-	84	-	-	95	-	-	-	-	
15-040, Centro IV, 09	-	-	-	-	-	-	-	-	-	-	-	193	-	14	-	-	
15-041, Centro V, 12	-	-	-	-	-	-	-	-	-	-	19	123	3	-	-	-	
15-042, Centro VI, 12	-	-	-	-	-	-	-	-	-	-	-	289	25	-	-	-	
15-043, Centro VII, 09	-	-	-	-	-	-	-	-	-	-	-	234	-	-	-	-	
15-044, Centro VIII, 12	-	-	-	-	-	-	-	-	11	-	-	605	34	-	-	-	
15-045, Doctores I, 12	-	-	-	5	-	-	-	-	-	-	27	639	-	-	-	-	
15-046, Doctores II, 12	54	-	-	-	-	44	-	-	-	-	-	302	-	-	30	-	
15-047, Doctores III, 12	-	9	-	-	24	-	-	-	190	-	-	302	-	-	-	-	

(Continúa)

Tabla 4. Resultados según rubro, proyecto y modalidad de opinión, por unidad territorial

Clave y nombre de la UT y distrito electoral local al que pertenece	Otros	Opiniones nulas	Total de opiniones emitidas					Lista nominal	Participación (%)	Nombre del proyecto específico ganador
			MRVYO	%	SEI	%	Total			
15-001, Algarín, 12	-	34	380	97.69	9	2.31	389	4987	7.80	Rehabilitando U. Hab. en Algarín etapa I
15-002, Asturias, 12	-	24	214	98.62	3	1.38	217	3666	5.92	Iluminando tu UT colocación de luminarias en la UT Asturias
15-003, Asturias (Ampl.), 12	-	87	428	99.53	2	0.47	430	4905	8.77	Mantenimiento al parque Asturias
15-004, Atlampa, 09	-	86	815	86.43	128	13.57	943	10024	9.41	Pongamos bonitos nuestros predios en Atlampa etapa I
15-006, Buenos Aires, 12	-	89	415	91.81	37	8.19	452	5492	8.23	Dignificando mi hogar
15-008, Condesa, 12	96	36	333	96.80	11	3.20	344	6847	5.02	Proyecto diagnosticando la UT con clave 15-008 de la UT Condesa de la alcaldía Cuauhtémoc
15-009, Cuauhtémoc, 12	25	41	368	93.16	27	6.84	395	10874	3.63	Embellecemos las U. Hab. de la UT Cuauhtémoc etapa 1
15-011, Esperanza, 12	-	146	577	95.06	30	4.94	607	3912	15.52	Unidos para mejorar nuestros predios
15-012, Ex Hipódromo de Peralvillo, 09	-	75	511	95.87	22	4.13	533	9515	5.60	Tunéame la ronda 88 volumen 2 y volumen 3
15-013, Felipe Pescador, 09	-	47	236	98.74	3	1.26	239	2023	11.81	Rescatando U. Hab. de Felipe Pescador
15-016, Hipódromo Condesa, 12	-	2	122	96.06	5	3.94	127	2763	4.60	Sendero seguro diferentes calles de la UT
15-017, Juárez, 12	49	94	431	92.89	33	7.11	464	10179	4.56	Pintura para todos
15-018, Maza, 09	-	41	243	98.38	4	1.62	247	2252	10.97	Recuperación de U. Hab.
15-022, Paulino Navarro, 12	-	77	554	98.40	9	1.60	563	4562	12.34	Por una vivienda digna intervención de viviendas
15-027, San Simón Tolnáhuac, 09	-	80	351	87.97	48	12.03	399	9157	4.36	Actividades culturales, artísticas y recreativas en el pueblo originario San Simón Tolnáhuac, presupuesto participativo 2023
15-028, Santa María (U. Hab.), 09	-	16	294	99.66	1	0.34	295	2077	14.20	Continuidad de pintura en ciprés 280 e impermeabilización en Naranjo 284
15-029, Santa María Insurgentes, 09	-	6	66	98.51	1	1.49	67	1224	5.47	Reencarpetado en c. Ceiba y c. Pirul
15-031, Tabacalera, 12	-	23	286	91.08	28	8.92	314	3392	9.26	Pintando Tabacalera
15-032, Tránsito, 12	-	132	837	98.70	11	1.30	848	9210	9.21	Unidos para mejorar nuestros predios
15-033, Valle Gómez, 09	-	42	317	97.54	8	2.46	325	5649	5.75	Rescate de vivienda en las calles de calz. de Guadalupe, Peñoles, Mapimi, Mellado, Río Consulado y Mezquital tercera etapa
15-034, Vista Alegre, 12	-	84	371	95.87	16	4.13	387	2963	13.06	Iluminando la UT
15-035, Buenavista I, 09	-	33	482	95.07	25	4.93	507	6720	7.54	Proyecto S.A.L.U.D. salvemos a la unidad deteriorada
15-036, Buenavista II, 09	-	89	664	93.39	47	6.61	711	7629	9.32	Una vivienda sostenible Buenavista II
15-037, Centro I, 09	-	187	555	97.88	12	2.12	567	7613	7.45	Mejorando Centro I
15-038, Centro II, 09	-	139	396	94.51	23	5.49	419	7484	5.60	2023: mejorando nuestras viviendas 2024: enchulando nuestra UT
15-039, Centro III, 09	-	48	214	94.27	13	5.73	227	5571	4.07	Mejorando nuestros predios alumbrando nuestra UT
15-040, Centro IV, 09	-	124	311	93.96	20	6.04	331	8832	3.75	Rescatando vecindades continuidad parte II
15-041, Centro V, 12	-	22	138	82.63	29	17.37	167	2933	5.69	Calentadores solares y las adecuaciones necesarias de tinacos para su correcto funcionamiento
15-042, Centro VI, 12	-	152	457	98.07	9	1.93	466	7801	5.97	Pintura para todos
15-043, Centro VII, 09	-	165	390	97.74	9	2.26	399	8440	4.73	Rescatando nuestro barrio Centro VII
15-044, Centro VIII, 12	-	262	839	92	73	8	912	10068	9.06	Dignidad ciudadana
15-045, Doctores I, 12	-	195	843	97.34	23	2.66	866	9077	9.54	Rehabilitando U. Hab. Doctores I
15-046, Doctores II, 12	-	37	437	93.58	30	6.42	467	8719	5.36	Enchulando tu predio Doctores 2 recargado
15-047, Doctores III, 12	-	27	501	90.76	51	9.24	552	6840	8.07	Mejoramiento de viviendas para un buen vivir

(Continúa)

Tabla 4. Resultados según rubro, proyecto y modalidad de opinión, por unidad territorial

Clave y nombre de la UT y distrito electoral local al que pertenece	A. Mejoramiento de espacios públicos			B. Equipamiento e infraestructura urbana								C. Obras y servicios				D. Actividades recreativas	F. Actividades culturales
	A.1	A.2	A.3	B.1	B.2	B.3	B.4	B.5	B.6	B.8	C.2	C.3	C.4	C.5	D.1	F.1	
15-048, Doctores IV, 12	-	-	-	-	-	15	-	-	-	-	-	415	5	-	-	-	
15-049, Doctores V, 12	-	-	-	-	86	-	-	-	-	-	-	232	-	-	-	-	
15-050, Guerrero I, 09	-	-	13	100	-	-	-	-	-	-	-	380	-	-	-	-	
15-051, Guerrero II, 09	-	-	-	49	-	-	-	-	29	-	-	215	-	-	-	-	
15-052, Guerrero III, 09	-	-	-	-	-	25	-	-	-	-	-	484	-	-	-	-	
15-053, Guerrero IV, 09	-	-	-	-	-	118	-	-	-	-	-	145	100	-	-	-	
15-054, Hipódromo I, 12	21	-	35	-	6	-	-	9	-	-	-	-	21	-	5	-	
15-055, Hipódromo II, 12	80	-	-	-	39	112	-	-	-	-	-	-	30	-	-	-	
15-056, Morelos I, 09	-	-	-	-	-	-	-	-	-	-	-	467	-	-	-	-	
15-057, Morelos II, 09	-	-	-	-	-	-	-	-	-	-	26	320	68	-	-	-	
15-058, Morelos III, 09	24	-	-	-	-	17	-	-	-	-	-	335	-	-	-	-	
15-059, Nonoalco-Tlatelolco (U. Hab.) I, 09	-	-	-	-	-	84	-	-	269	-	-	-	-	165	19	-	
15-060, Nonoalco-Tlatelolco (U. Hab.) II, 09	226	-	104	-	164	31	-	-	-	-	-	-	-	-	-	-	
15-061, Nonoalco-Tlatelolco (U. Hab.) III, 09	-	-	87	-	272	-	-	-	-	-	-	49	-	-	-	-	
15-062, Obrera I, 12	-	-	-	-	-	19	-	-	-	-	-	380	-	-	27	-	
15-063, Obrera II, 12	-	-	10	-	-	11	-	-	-	-	-	251	-	-	-	-	
15-064, Obrera III, 12	-	-	-	-	-	-	-	-	-	-	-	254	64	-	-	-	
15-065, Obrera IV, 12	-	-	-	-	-	-	-	-	-	-	-	297	12	-	-	-	
15-066, Peravillo I, 09	52	-	-	-	-	-	-	-	-	-	-	195	-	-	-	-	
15-067, Peravillo II, 09	21	-	-	-	42	-	-	-	-	-	74	161	-	-	-	-	
15-068, Roma Norte I, 12	-	-	30	-	-	-	70	-	-	-	-	-	-	-	-	-	
15-069, Roma Norte II, 12	-	2	22	-	79	27	-	-	10	-	-	135	-	-	7	-	
15-070, Roma Norte III, 12	-	-	27	-	-	71	-	-	-	-	-	178	13	-	-	30	
15-071, Roma Sur I, 12	6	-	29	-	-	154	-	-	30	-	-	128	26	-	-	-	
15-072, Roma Sur II, 12	-	-	-	-	43	-	144	-	-	-	-	154	-	-	-	-	
15-073, San Rafael I, 12	-	-	47	-	-	-	-	-	-	-	-	282	56	-	-	-	
15-074, San Rafael II, 12	-	-	-	-	-	-	-	-	-	-	-	293	114	-	34	-	
15-075, Santa María La Ribera I, 09	-	-	-	-	-	112	-	-	14	-	-	443	61	-	-	-	
15-076, Santa María La Ribera II, 09	12	-	-	6	-	75	-	24	-	-	-	279	-	-	-	-	
15-078, Santa María La Ribera IV, 09	71	-	-	-	-	31	-	-	30	-	-	355	-	-	-	13	
Total	1 302	126	565	636	917	1 436	271	33	921	66	326	15 109	1 166	192	283	48	
Total por rubro	1 993			4 280								16 793				283	48

(Continúa)

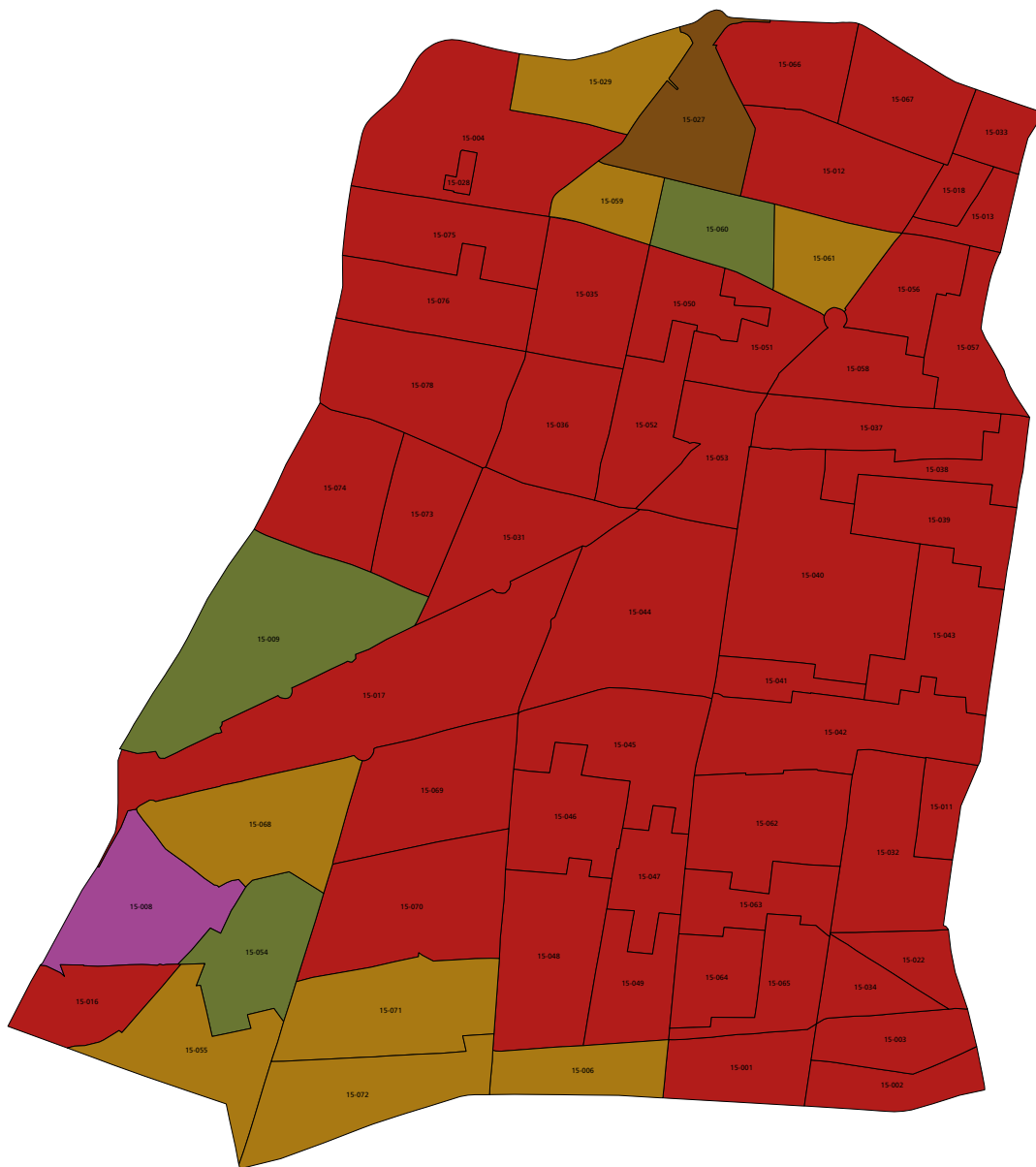
Tabla 4. Resultados según rubro, proyecto y modalidad de opinión, por unidad territorial

(Concluye)

Clave y nombre de la UT y distrito electoral local al que pertenece	Otros	Opiniones nulas	Total de opiniones emitidas					Lista nominal	Participación (%)	Nombre del proyecto específico ganador
			MRVYO	%	SEI	%	Total			
15-048, Doctores IV, 12	-	37	460	97.46	12	2.54	472	7634	6.18	Renovación de U. Hab. Doctores IV
15-049, Doctores V, 12	-	99	391	93.76	26	6.24	417	8053	5.18	Rehabilitando U. Hab. por una Doctores V más chula
15-050, Guerrero I, 09	-	293	758	96.44	28	3.56	786	10718	7.33	Mejoramiento de predios continuidad
15-051, Guerrero II, 09	-	117	383	93.41	27	6.59	410	10679	3.84	Unidos mejorando U. Hab. de Guerrero II
15-052, Guerrero III, 09	-	85	572	96.30	22	3.70	594	10360	5.73	Mejorando Guerrero III
15-053, Guerrero IV, 09	-	99	411	88.96	51	11.04	462	7818	5.91	Reencarpetado de tu UT
15-054, Hipódromo I, 12	-	4	98	97.03	3	2.97	101	5141	1.96	En 2023 y 2024, los árboles del parque México y calles de nuestra UT Hipódromo 1 serán tratados 1 x 1 por patólogos forestales
15-055, Hipódromo II, 12	-	69	322	97.58	8	2.42	330	6011	5.49	Mejorando ando mis calles
15-056, Morelos I, 09	-	185	596	91.41	56	8.59	652	9205	7.08	Renovando y fortaleciendo el tejido social de mi barrio parte 2
15-057, Morelos II, 09	-	211	604	96.64	21	3.36	625	9587	6.52	Mejorando mi barrio U. Hab.
15-058, Morelos III, 09	-	221	587	98.32	10	1.68	597	9458	6.31	Mi UT la más hermosa Morelos III por sus colores
15-059, Nonoalco-Tlatelolco (U. Hab.) I, 09	-	78	598	97.24	17	2.76	615	6692	9.19	Rehabilitación de la red de riego (2da etapa)
15-060, Nonoalco-Tlatelolco (U. Hab.) II, 09	-	122	634	97.99	13	2.01	647	6925	9.34	Pasillos dignos 2023 rehabilitación
15-061, Nonoalco-Tlatelolco (U. Hab.) III, 09	-	84	490	99.59	2	0.41	492	6170	7.97	Pasillos dignos 2023 rehabilitación
15-062, Obrera I, 12	-	224	634	97.54	16	2.46	650	9261	7.02	Mejorando U. Hab. en Obrera I parte 2
15-063, Obrera II, 12	-	45	287	90.54	30	9.46	317	8125	3.90	Rescate de las U. Hab. de la UT
15-064, Obrera III, 12	-	64	356	93.19	26	6.81	382	7871	4.85	Rehabilitando U. Hab. en Obrera III etapa I
15-065, Obrera IV, 12	-	145	426	93.83	28	6.17	454	7087	6.41	Rehabilitando nuestros predios para el buen vivir en Obrera IV etapa 4
15-066, Peralvillo I, 09	-	61	307	99.68	1	0.32	308	8906	3.46	Mantenimiento a U. Hab.
15-067, Peralvillo II, 09	-	77	372	99.20	3	0.80	375	8597	4.36	Embelluyendo Peralvillo II
15-068, Roma Norte I, 12	-	52	139	91.45	13	8.55	152	6701	2.27	Banquetas nuevas para Tabasco (Insurgentes a Oaxaca)
15-069, Roma Norte II, 12	-	56	332	98.22	6	1.78	338	7643	4.42	Romita de todos
15-070, Roma Norte III, 12	20	25	352	96.70	12	3.30	364	11548	3.15	Mejorando nuestras viviendas en la UT Roma Norte III fase I
15-071, Roma Sur I, 12	40	94	484	95.46	23	4.54	507	7811	6.49	Por una Roma sin baches
15-072, Roma Sur II, 12	-	44	374	97.14	11	2.86	385	8609	4.47	Roma Sur II incluyente: banquetas y rampas para personas con discapacidad etapa 1
15-073, San Rafael I, 12	-	69	441	97.14	13	2.86	454	6758	6.72	Rehabilitación de U. Hab. por el buen vivir 2
15-074, San Rafael II, 12	62	101	590	97.68	14	2.32	604	12389	4.88	Rehabilitación de U. Hab. por el buen vivir 2
15-075, Santa María La Ribera I, 09	-	89	703	97.77	16	2.23	719	14192	5.07	Enchula mi vida
15-076, Santa María La Ribera II, 09	-	32	397	92.76	31	7.24	428	11053	3.87	Mejora en común Santa María la Ribera II
15-078, Santa María La Ribera IV, 09	-	70	557	97.72	13	2.28	570	14642	3.89	Rescate a U. Hab. de Sta. Ma. la Ribera IV
Cuahtémoc	292	5694	28031	95.40	1352	4.60	29383	479044	6.13	

FUENTE: Elaborado por la DEOEYG con base en la lista nominal proporcionada por la DERFE-INE, con fecha de corte al 15 de marzo de 2023, e información obtenida del SIVACC.

Mapa 2. Rubro con mayor número de opiniones en las unidades territoriales de la demarcación territorial



- A. Mejoramiento de espacios públicos (tres UT)
 - B. Equipamiento e infraestructura urbana (ocho UT)
 - C. Obras y servicios (51 UT)
- D. Actividades recreativas (una UT)
 - Otros (una UT)

NOTA: Los rubros ganadores aquí representados derivan de la organización relativa a los códigos en donde se colocan los proyectos específicos.
 FUENTE: Elaborado por la DEOEG con base en las opiniones emitidas en la CPP 2023.

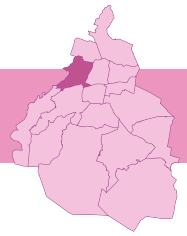
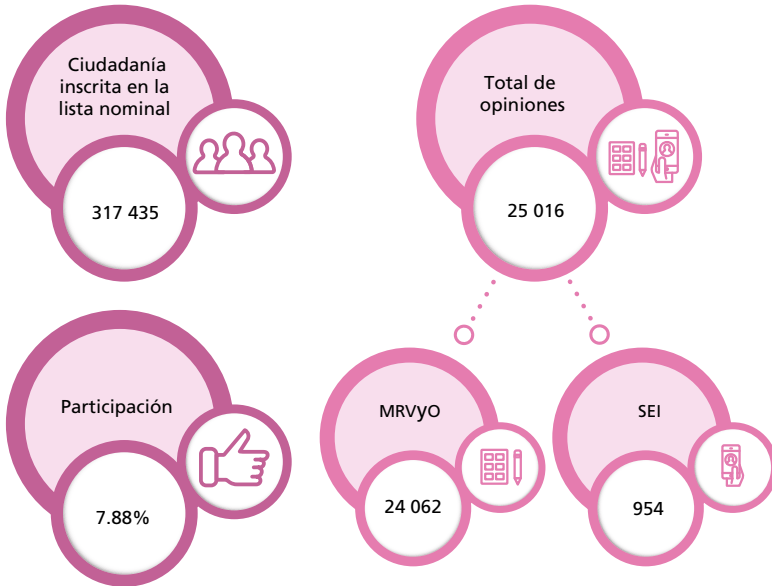


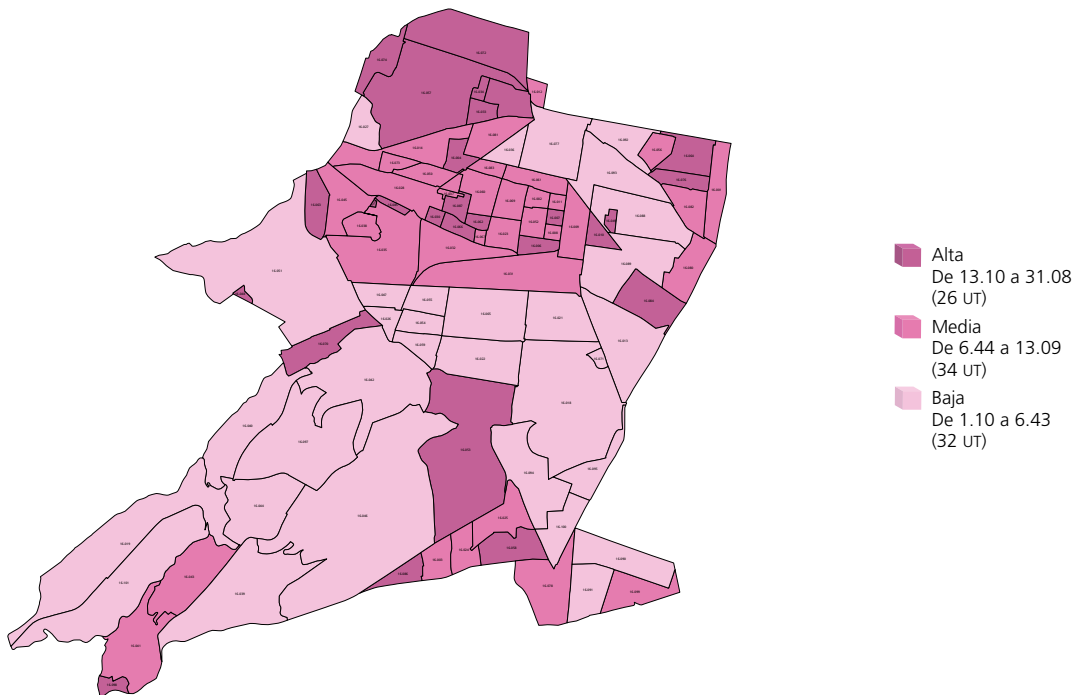
Ilustración 1. Lista nominal, total de opiniones y participación



Gráfica 1. Porcentaje de las opiniones por modalidad



Mapa 1. Nivel de participación en las unidades territoriales de la demarcación territorial



FUENTE: Elaborado por la DEOEG con base en la lista nominal proporcionada por la DERFE-INE, con fecha de corte al 15 de marzo de 2023, e información obtenida del SVACC.

Tabla 1. Proyectos registrados y dictaminados como viables, según rubro, por unidad territorial

Clave y nombre de la UT y distrito electoral local al que pertenece	Proyectos registrados viables	Proyectos viables						
		A. Mejoramiento de espacios públicos	B. Equipamiento e infraestructura urbana	C. Obras y servicios	D. Actividades recreativas	E. Actividades deportivas	F. Actividades culturales	Otros
16-001, Agricultura, 05	11	1	6	4	-	-	-	-
16-002, Ahuehuetes Anáhuac, 05	9	-	7	2	-	-	-	-
16-003, América, 13	3	-	2	1	-	-	-	-
16-004, Torre Blanca (Ampl.), 05	6	-	5	-	1	-	-	-
16-006, Anáhuac Dos Lagos, 13	3	-	1	2	-	-	-	-
16-007, Anáhuac Lago Norte, 05	5	-	4	1	-	-	-	-
16-008, Anáhuac Lago Sur, 13	5	-	2	3	-	-	-	-
16-009, Anáhuac Los Manzanos, 05	8	-	4	4	-	-	-	-
16-010, Anáhuac Mariano Escobedo, 13	7	-	5	2	-	-	-	-
16-011, Anáhuac Peralitos, 05	5	-	4	1	-	-	-	-
16-012, Ángel Zimbrón, 05	3	-	3	-	-	-	-	-
16-013, Anzures, 13	6	2	3	1	-	-	-	-
16-014, Argentina Antigua, 05	8	3	4	1	-	-	-	-
16-018, Bosques de Chapultepec (Polanco), 13	4	1	1	2	-	-	-	-
16-019, Bosques de Las Lomas, 13	9	1	1	5	-	-	-	2
16-021, Chapultepec Morales (Polanco), 13	5	-	3	2	-	-	-	-
16-022, Chapultepec Polanco (Polanco), 13	3	-	2	1	-	-	-	-
16-023, Cuauhtémoc Pensil, 13	11	-	5	6	-	-	-	-
16-024, Daniel Garza, 13	6	-	3	2	-	-	-	1
16-025, Daniel Garza (Ampl.), 13	5	-	1	2	-	-	-	2
16-026, Del Bosque (Polanco), 13	4	2	-	1	-	-	-	1
16-027, Torres Toreo, 05	8	2	1	4	-	-	-	1
16-028, Deportiva Pensil, 13	7	3	3	1	-	-	-	-
16-030, Francisco I. Madero , 13	3	-	3	-	-	-	-	-
16-031, Granada, 13	6	4	2	-	-	-	-	-
16-032, Granada (Ampl.), 13	11	6	4	1	-	-	-	-
16-033, Huichapan, 05	9	-	6	3	-	-	-	-
16-034, Ignacio Manuel Altamirano, 05	5	-	2	3	-	-	-	-
16-035, Irrigación, 13	7	4	3	-	-	-	-	-
16-036, Legaría, 05	4	-	4	-	-	-	-	-
16-037, Legaría (U. Hab.), 13	4	1	2	1	-	-	-	-
16-038, Loma Hermosa (Conj. Hab.), 13	9	-	1	8	-	-	-	-
16-039, Lomas Altas, 13	5	1	2	-	-	-	-	2
16-040, Lomas de Barrilaco (Lomas de Chapultepec), 13	5	2	2	1	-	-	-	-

(Continúa)

Tabla 1. Proyectos registrados y dictaminados como viables, según rubro, por unidad territorial

Clave y nombre de la UT y distrito electoral local al que pertenece	Proyectos registrados viables	Proyectos viables						
		A. Mejoramiento de espacios públicos	B. Equipamiento e infraestructura urbana	C. Obras y servicios	D. Actividades recreativas	E. Actividades deportivas	F. Actividades culturales	Otros
16-041, Lomas de Bezares, 13	6	1	1	3	-	-	-	1
16-042, Lomas de Chapultepec I, 13	4	-	1	2	-	-	-	1
16-043, Lomas de Reforma, 13	9	1	5	3	-	-	-	-
16-044, Lomas de Reforma (Lomas de Chapultepec), 13	5	1	2	2	-	-	-	-
16-045, Lomas de Sotelo, 13	5	1	-	4	-	-	-	-
16-046, Lomas Virreyes (Lomas de Chapultepec), 13	5	1	1	2	-	-	-	1
16-047, Los Morales (Polanco), 13	6	1	5	-	-	-	-	-
16-048, Manuel Ávila Camacho, 13	3	-	3	-	-	-	-	-
16-049, Marina Nacional (U. Hab.), 05	12	3	2	7	-	-	-	-
16-050, México Nuevo, 05	9	-	5	4	-	-	-	-
16-051, Militar 1 K Lomas de Sotelo (U. Hab.), 13	4	1	3	-	-	-	-	-
16-052, Modelo Pensil, 05	6	-	3	3	-	-	-	-
16-053, Molino del Rey, 13	3	1	-	2	-	-	-	-
16-054, Morales Sección Alameda (Polanco), 13	2	2	-	-	-	-	-	-
16-055, Morales Sección Palmas (Polanco), 13	4	1	3	-	-	-	-	-
16-056, Nextitla, 05	4	-	3	1	-	-	-	-
16-057, Nueva Argentina (Argentina Poniente), 05	8	-	6	2	-	-	-	-
16-058, Observatorio, 13	7	2	3	1	-	-	-	1
16-059, Palmitas (Polanco), 13	4	1	1	2	-	-	-	-
16-060, Pensil Norte, 13	11	-	7	4	-	-	-	-
16-061, Pensil San Juanico, 05	8	1	5	2	-	-	-	-
16-062, Pensil Sur, 13	8	-	3	5	-	-	-	-
16-063, Periodista, 13	7	1	5	1	-	-	-	-
16-064, Plutarco Elías Calles, 05	4	-	2	2	-	-	-	-
16-065, Polanco Reforma (Polanco), 13	1	-	-	1	-	-	-	-
16-066, Popo, 13	7	-	5	2	-	-	-	-
16-067, Popo (Ampl.), 13	5	-	2	3	-	-	-	-
16-069, Reforma Pensil, 05	9	1	5	3	-	-	-	-
16-070, Reforma Social, 13	3	-	1	1	-	-	-	1
16-071, Rincón del Bosque, 13	3	1	1	1	-	-	-	-
16-072, San Diego Ocoyoacac, 05	9	-	6	3	-	-	-	-
16-073, San Joaquín, 13	4	-	4	-	-	-	-	-
16-074, San Lorenzo Tlaltemango, 05	5	1	3	1	-	-	-	-

(Continúa)

Tabla 1. Proyectos registrados y dictaminados como viables, según rubro, por unidad territorial

(Concluye)

Clave y nombre de la UT y distrito electoral local al que pertenece	Proyectos registrados viables	Proyectos viables						
		A. Mejoramiento de espacios públicos	B. Equipamiento e infraestructura urbana	C. Obras y servicios	D. Actividades recreativas	E. Actividades deportivas	F. Actividades culturales	Otros
16-076, Santo Tomás, 05	5	1	2	2	-	-	-	-
16-077, Tacuba, 05	9	4	4	1	-	-	-	-
16-078, Tacubaya, 13	5	2	3	-	-	-	-	-
16-079, Tata Lázaro (U. Hab.), 13	4	1	-	3	-	-	-	-
16-080, Tlaxpana, 13	18	-	9	8	-	-	-	1
16-081, Torre Blanca, 05	13	-	5	7	1	-	-	-
16-082, Un Hogar Para Nosotros, 05	7	-	3	3	-	-	-	1
16-083, Ventura Pérez de Alba, 05	7	-	4	3	-	-	-	-
16-084, Verónica Anzures, 13	8	2	4	2	-	-	-	-
16-085, 10 de Abril, 13	5	1	3	1	-	-	-	-
16-086, 16 de Septiembre, 13	2	-	-	1	-	-	-	1
16-087, 5 de Mayo, 13	7	-	5	2	-	-	-	-
16-088, Anáhuac I, 05	8	2	2	4	-	-	-	-
16-089, Anáhuac II, 13	8	-	3	5	-	-	-	-
16-090, Escandón I, 13	8	5	1	1	-	-	-	1
16-091, Escandón II, 13	4	2	-	2	-	-	-	-
16-092, Popotla I, 05	2	-	1	1	-	-	-	-
16-093, Popotla II, 05	6	1	3	2	-	-	-	-
16-094, San Miguel Chapultepec I, 13	5	3	2	-	-	-	-	-
16-095, San Miguel Chapultepec II, 13	7	4	3	-	-	-	-	-
16-097, Lomas de Chapultepec III, 13	4	3	-	-	-	-	-	1
16-098, Lomas de Bezares II, 13	8	2	2	4	-	-	-	-
16-099, Escandón III, 13	5	-	2	3	-	-	-	-
16-100, San Miguel Chapultepec III, 13	5	2	3	-	-	-	-	-
16-101, Bosques de Las Lomas II, 13	6	2	2	1	-	-	-	1
Total por rubro	565	92	263	188	2	0	0	20
		565						

FUENTE: Elaborado por la DEOEG con base en la información obtenida del SIPROE.

Tabla 2. Proyectos registrados y dictaminados como no viables, según rubro, por unidad territorial

Clave y nombre de la UT y distrito electoral local al que pertenece	Proyectos registrados no viables	Proyectos no viables						
		A. Mejoramiento de espacios públicos	B. Equipamiento e infraestructura urbana	C. Obras y servicios	D. Actividades recreativas	E. Actividades deportivas	F. Actividades culturales	Otros
16-001, Agricultura, 05	5	1	2	1	-	1	-	-
16-002, Ahuehuetes Anáhuac, 05	7	1	3	3	-	-	-	-
16-003, América, 13	3	-	-	3	-	-	-	-
16-004, Torre Blanca (Ampl.), 05	8	-	2	4	1	1	-	-
16-006, Anáhuac Dos Lagos, 13	1	-	-	1	-	-	-	-
16-007, Anáhuac Lago Norte, 05	4	1	-	3	-	-	-	-
16-008, Anáhuac Lago Sur, 13	1	-	-	1	-	-	-	-
16-009, Anáhuac Los Manzanos, 05	6	-	1	5	-	-	-	-
16-010, Anáhuac Mariano Escobedo, 13	1	-	-	1	-	-	-	-
16-011, Anáhuac Peralitos, 05	2	-	-	2	-	-	-	-
16-012, Ángel Zimbrón, 05	7	3	-	4	-	-	-	-
16-013, Anzures, 13	5	-	3	2	-	-	-	-
16-014, Argentina Antigua, 05	2	-	-	1	1	-	-	-
16-018, Bosques de Chapultepec (Polanco), 13	1	-	-	-	-	-	-	1
16-019, Bosques de Las Lomas, 13	3	1	-	2	-	-	-	-
16-021, Chapultepec Morales (Polanco), 13	1	-	1	-	-	-	-	-
16-022, Chapultepec Polanco (Polanco), 13	8	4	-	1	2	-	1	-
16-023, Cuauhtémoc Pensil, 13	4	1	-	2	-	-	-	1
16-024, Daniel Garza, 13	6	-	4	2	-	-	-	-
16-025, Daniel Garza (Ampl.), 13	4	-	4	-	-	-	-	-
16-026, Del Bosque (Polanco), 13	4	1	1	2	-	-	-	-
16-027, Torres Toreo, 05	3	-	2	1	-	-	-	-
16-028, Deportiva Pensil, 13	1	-	1	-	-	-	-	-
16-030, Francisco I. Madero, 13	5	-	2	3	-	-	-	-
16-031, Granada, 13	2	-	2	-	-	-	-	-
16-032, Granada (Ampl.), 13	3	2	-	1	-	-	-	-
16-033, Huichapan, 05	1	-	1	-	-	-	-	-
16-034, Ignacio Manuel Altamirano, 05	1	-	-	1	-	-	-	-
16-035, Irrigación, 13	1	1	-	-	-	-	-	-
16-036, Legaria, 05	0	-	-	-	-	-	-	-
16-037, Legaria (U. Hab.), 13	0	-	-	-	-	-	-	-
16-038, Loma Hermosa (Conj. Hab.), 13	5	-	2	2	1	-	-	-
16-039, Lomas Altas, 13	3	-	1	-	-	-	-	2

(Continúa)

Tabla 2. Proyectos registrados y dictaminados como no viables, según rubro, por unidad territorial

Clave y nombre de la UT y distrito electoral local al que pertenece	Proyectos registrados no viables	Proyectos no viables						
		A. Mejoramiento de espacios públicos	B. Equipamiento e infraestructura urbana	C. Obras y servicios	D. Actividades recreativas	E. Actividades deportivas	F. Actividades culturales	Otros
16-040, Lomas de Barrilaco (Lomas de Chapultepec), 13	2	-	-	-	-	-	-	2
16-041, Lomas de Bezares, 13	0	-	-	-	-	-	-	-
16-042, Lomas de Chapultepec I, 13	2	-	-	-	-	-	-	2
16-043, Lomas de Reforma, 13	0	-	-	-	-	-	-	-
16-044, Lomas de Reforma (Lomas de Chapultepec), 13	0	-	-	-	-	-	-	-
16-045, Lomas de Sotelo, 13	3	-	2	1	-	-	-	-
16-046, Lomas Virreyes (Lomas de Chapultepec), 13	2	-	-	1	-	-	-	1
16-047, Los Morales (Polanco), 13	2	-	2	-	-	-	-	-
16-048, Manuel Ávila Camacho, 13	1	-	1	-	-	-	-	-
16-049, Marina Nacional (U. Hab.), 05	1	-	1	-	-	-	-	-
16-050, México Nuevo, 05	1	-	1	-	-	-	-	-
16-051, Militar 1 K Lomas de Sotelo (U. Hab.), 13	0	-	-	-	-	-	-	-
16-052, Modelo Pensil, 05	4	-	1	2	1	-	-	-
16-053, Molino del Rey, 13	7	2	1	1	-	-	-	3
16-054, Morales Sección Alameda (Polanco), 13	4	2	2	-	-	-	-	-
16-055, Morales Sección Palmas (Polanco), 13	0	-	-	-	-	-	-	-
16-056, Nextitla, 05	4	-	1	2	-	-	-	1
16-057, Nueva Argentina (Argentina Poniente), 05	7	2	1	4	-	-	-	-
16-058, Observatorio, 13	8	-	1	6	1	-	-	-
16-059, Palmitas (Polanco), 13	1	1	-	-	-	-	-	-
16-060, Pensil Norte, 13	4	-	-	3	-	-	1	-
16-061, Pensil San Juanico, 05	3	1	-	2	-	-	-	-
16-062, Pensil Sur, 13	2	-	-	1	-	-	-	1
16-063, Periodista, 13	4	1	2	1	-	-	-	-
16-064, Plutarco Elías Calles, 05	7	-	3	3	-	-	-	1
16-065, Polanco Reforma (Polanco), 13	9	2	3	2	-	-	-	2
16-066, Popo, 13	4	1	-	3	-	-	-	-
16-067, Popo (Ampl.), 13	2	-	-	2	-	-	-	-
16-069, Reforma Pensil, 05	6	-	5	1	-	-	-	-
16-070, Reforma Social, 13	5	1	-	3	-	-	-	1
16-071, Rincón del Bosque, 13	3	1	2	-	-	-	-	-

(Continúa)







Tabla 2. Proyectos registrados y dictaminados como no viables, según rubro, por unidad territorial

(Concluye)

Clave y nombre de la UT y distrito electoral local al que pertenece	Proyectos registrados no viables	Proyectos no viables						
		A. Mejoramiento de espacios públicos	B. Equipamiento e infraestructura urbana	C. Obras y servicios	D. Actividades recreativas	E. Actividades deportivas	F. Actividades culturales	Otros
16-072, San Diego Ocoyoacac, 05	3	1	1	1	-	-	-	-
16-073, San Joaquín, 13	1	-	-	1	-	-	-	-
16-074, San Lorenzo Tlaltenango, 05	4	2	2	-	-	-	-	-
16-076, Santo Tomás, 05	1	-	-	1	-	-	-	-
16-077, Tacuba, 05	7	1	2	3	-	-	-	1
16-078, Tacubaya, 13	8	2	4	1	-	-	1	-
16-079, Tata Lázaro (U. Hab.), 13	2	-	-	2	-	-	-	-
16-080, Tlaxpana, 13	11	-	1	10	-	-	-	-
16-081, Torre Blanca, 05	8	1	3	4	-	-	-	-
16-082, Un Hogar Para Nosotros, 05	2	-	2	-	-	-	-	-
16-083, Ventura Pérez de Alba, 05	5	-	2	3	-	-	-	-
16-084, Verónica Anzures, 13	0	-	-	-	-	-	-	-
16-085, 10 de Abril, 13	2	-	1	1	-	-	-	-
16-086, 16 de Septiembre, 13	5	-	1	4	-	-	-	-
16-087, 5 de Mayo, 13	3	-	-	3	-	-	-	-
16-088, Anáhuac I, 05	3	-	-	3	-	-	-	-
16-089, Anáhuac II, 13	8	-	3	5	-	-	-	-
16-090, Escandón I, 13	2	-	1	1	-	-	-	-
16-091, Escandón II, 13	2	-	-	2	-	-	-	-
16-092, Popotla I, 05	2	-	1	1	-	-	-	-
16-093, Popotla II, 05	3	1	1	1	-	-	-	-
16-094, San Miguel Chapultepec I, 13	7	2	2	3	-	-	-	-
16-095, San Miguel Chapultepec II, 13	2	-	2	-	-	-	-	-
16-097, Lomas de Chapultepec III, 13	4	1	-	2	-	-	-	1
16-098, Lomas de Bezares II, 13	4	1	1	2	-	-	-	-
16-099, Escandón III, 13	5	-	2	3	-	-	-	-
16-100, San Miguel Chapultepec III, 13	3	1	1	-	-	-	-	1
16-101, Bosques de Las Lomas II, 13	0	-	-	-	-	-	-	-
Total por rubro	313	43	94	143	7	2	3	21
		313						

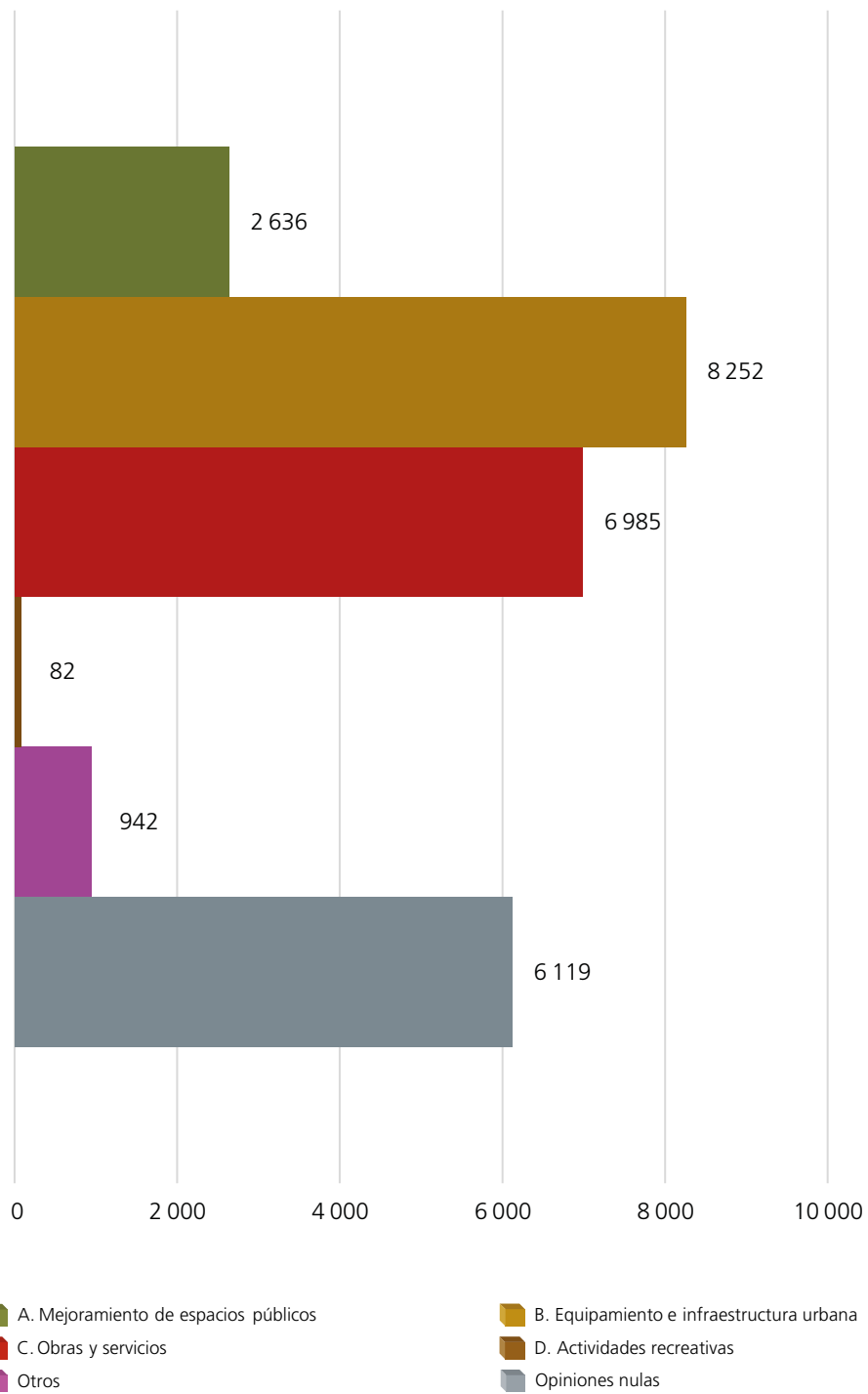
FUENTE: Elaborado por la DEOEG con base en la información obtenida del SIPROE.

Tabla 3. Opiniones emitidas por rubros y proyectos

Rubros y proyectos	Opiniones emitidas	%
	25016	100
 A. Mejoramiento de espacios públicos	2636	10.54
A.1 Adecuación y/o mejoramiento de espacios públicos	1804	7.21
A.2 Relacionado con las mascotas	171	0.69
A.3 Áreas verdes e impacto ambiental	661	2.64
 B. Equipamiento e infraestructura urbana	8252	32.99
B.1 Alcantarillado y drenaje	912	3.65
B.2 Guarniciones y banquetas	1417	5.67
B.3 Mejoramiento y reparación de vialidades	3720	14.87
B.4 Infraestructura para personas discapacitadas	854	3.41
B.5 Balizamiento, nomenclatura y señalización	291	1.16
B.6 Red hidráulica	1014	4.05
B.8 Prevención del delito	44	0.18
 C. Obras y servicios	6985	27.92
C.1 Muros de contención y/o rejas perimetrales	89	0.36
C.2 Pasamanos y barandales	94	0.37
C.3 Mejoramiento de entornos habitacionales	1408	5.63
C.4 Servicios urbanos brindados por las autoridades locales	4753	19
C.5 Construcción de espacios públicos	641	2.56
 D. Actividades recreativas	82	0.33
D.1 Promoción de actividades lúdicas y recreativas	82	0.33
 Otros	942	3.76
 Opiniones nulas	6119	24.46

FUENTE: Elaborado por la DEOEYG con base en la información obtenida del SIVACC.

Gráfica 2. Opiniones emitidas por rubros en la demarcación territorial



FUENTE: Elaborado por la DEDEYG con base en la información obtenida del SIMACC.

Tabla 4. Resultados según rubro, proyecto y modalidad de opinión, por unidad territorial

Clave y nombre de la UT y distrito electoral local al que pertenece	A. Mejoramiento de espacios públicos			B. Equipamiento e infraestructura urbana								C. Obras y servicios					D. Actividades recreativas
	A.1	A.2	A.3	B.1	B.2	B.3	B.4	B.5	B.6	B.8	C.1	C.2	C.3	C.4	C.5	D.1	
16-001, Agricultura, 05	-	-	3	-	7	44	8	11	-	-	-	-	-	189	-	-	
16-002, Ahuehuetes Anáhuac, 05	-	-	-	9	29	47	-	-	-	-	-	-	-	109	-	-	
16-003, América, 13	-	-	-	-	-	-	77	-	108	-	-	-	-	37	-	-	
16-004, Torre Blanca (Ampl.), 05	-	-	-	-	56	138	105	6	-	-	-	-	-	-	-	14	
16-006, Anáhuac Dos Lagos, 13	-	-	-	78	-	-	-	-	-	-	-	-	-	47	-	-	
16-007, Anáhuac Lago Norte, 05	-	-	-	47	21	39	-	-	-	-	-	-	-	17	-	-	
16-008, Anáhuac Lago Sur, 13	-	-	-	-	-	121	-	-	-	-	-	-	-	40	-	-	
16-009, Anáhuac Los Manzanos, 05	-	-	-	-	-	125	-	-	-	-	-	-	25	194	-	-	
16-010, Anáhuac Mariano Escobedo, 13	-	-	-	-	-	209	-	-	-	-	-	-	-	35	-	-	
16-011, Anáhuac Peralitos, 05	-	-	-	-	52	16	10	-	-	-	-	-	-	4	-	-	
16-012, Ángel Zimbrón, 05	-	-	-	14	-	-	63	13	-	-	-	-	-	-	-	-	
16-013, Anzures, 13	-	34	24	-	20	16	-	-	97	-	-	-	-	95	-	-	
16-014, Argentina Antigua, 05	155	-	-	-	36	58	30	-	-	-	-	-	-	37	-	-	
16-018, Bosques de Chapultepec (Polanco), 13	-	-	9	-	-	-	-	-	12	-	-	-	-	9	-	-	
16-019, Bosques de Las Lomas, 13	12	-	-	-	-	60	-	-	-	-	3	-	-	27	-	-	
16-021, Chapultepec Morales (Polanco), 13	-	-	-	-	72	-	-	-	-	-	-	-	-	19	-	-	
16-022, Chapultepec Polanco (Polanco), 13	-	-	-	-	-	-	44	-	-	-	-	-	-	20	-	-	
16-023, Cuauhtémoc Pensil, 13	-	-	-	49	20	1	-	23	-	-	-	-	127	90	-	-	
16-024, Daniel Garza, 13	-	-	-	96	53	32	-	-	-	-	-	-	93	41	-	-	
16-025, Daniel Garza (Ampl.), 13	-	-	-	-	33	-	-	-	-	-	-	-	-	221	-	-	
16-026, Del Bosque (Polanco), 13	-	-	11	-	-	-	-	-	-	-	-	-	-	0	-	-	
16-027, Torres Toreo, 05	25	-	-	-	-	-	-	-	97	-	-	-	72	-	-	-	
16-028, Deportiva Pensil, 13	89	-	-	-	42	-	-	-	-	-	-	-	100	-	-	-	
16-030, Francisco I. Madero, 13	-	-	-	-	111	-	26	-	-	-	-	-	-	-	-	-	
16-031, Granada, 13	137	-	-	-	26	-	-	-	79	-	-	-	-	-	-	-	
16-032, Granada (Ampl.), 13	107	-	10	99	10	29	-	-	8	-	-	-	-	22	-	-	
16-033, Huichapan, 05	-	-	-	-	-	61	4	-	73	-	-	-	-	60	-	-	
16-034, Ignacio Manuel Altamirano, 05	-	-	-	-	-	-	28	-	54	-	-	-	-	61	-	-	
16-035, Irrigación, 13	10	23	50	-	-	-	-	90	30	-	-	-	-	-	-	-	
16-036, Legaria, 05	-	-	-	-	-	134	-	-	-	-	-	-	-	-	-	-	
16-037, Legaria (U. Hab.), 13	31	-	-	-	-	-	5	-	88	-	9	-	-	-	-	-	

(Continúa)

Tabla 4. Resultados según rubro, proyecto y modalidad de opinión, por unidad territorial

Clave y nombre de la UT y distrito electoral local al que pertenece	Otros	Opiniones nulas	Total de opiniones emitidas					Lista nominal	Participación (%)	Nombre del proyecto específico ganador
			MRVyo	%	SEI	%	Total			
16-001, Agricultura, 05	-	32	290	98.64	4	1.36	294	3995	7.36	Rehabilitación y mejoramiento integral de camellones para el mejoramiento urbano vecinal de la UT Agricultura, en beneficio de sus habitantes
16-002, Ahuehuetes Anáhuac, 05	-	24	216	99.08	2	0.92	218	2 186	9.97	Iluminando Ahuehuetes
16-003, América, 13	-	377	514	85.81	85	14.19	599	4840	12.38	Cambio de la red hidráulica
16-004, Torre Blanca (Ampl.), 05	-	79	355	89.20	43	10.80	398	2 583	15.41	Banquetas con rampas de discapacidad
16-006, Anáhuac Dos Lagos, 13	-	79	163	79.90	41	20.10	204	1 319	15.47	Cambio de drenaje en la primera cerrada de Lago Ladoga (etapa 1)
16-007, Anáhuac Lago Norte, 05	-	43	165	98.80	2	1.20	167	1 129	14.79	Drenaje en Lago Guanacacha y 2a cerrada de Bolsena
16-008, Anáhuac Lago Sur, 13	-	53	188	87.85	26	12.15	214	1 660	12.89	Reencarpetamiento en la c. de Lago Peypus en la UT Anáhuac Lago Sur
16-009, Anáhuac Los Manzanos, 05	-	126	464	98.72	6	1.28	470	6 349	7.40	Iluminando Los Manzanos
16-010, Anáhuac Mariano Escobedo, 13	-	64	286	92.86	22	7.14	308	2 132	14.45	Reencarpetamiento en Lago Silverio hasta Marina Nacional 1ra parte
16-011, Anáhuac Peralitos, 05	-	13	92	96.84	3	3.16	95	1 404	6.77	Banquetas para Anáhuac Peralitos
16-012, Ángel Zimbrón, 05	-	14	102	98.08	2	1.92	104	1 269	8.20	Banquetas rampas y bolardos
16-013, Anzures, 13	-	27	308	98.40	5	1.60	313	5 324	5.88	Infiltrar al subsuelo el agua de lluvia excedente del sistema de captación pluvial Anzures
16-014, Argentina Antigua, 05	-	274	572	96.95	18	3.05	590	6 335	9.31	Domo tipo velaría sombra para todos
16-018, Bosques de Chapultepec (Polanco), 13	-	1	30	96.77	1	3.23	31	1 927	1.61	Proyecto de 2 años - riego c aguas pluviales p los 3 parques de bosque de Chapultepec - las 3 glorietas de campos Elíseos y el respiradero del metro
16-019, Bosques de Las Lomas, 13	7	1	101	91.82	9	8.18	110	2 750	4	Repavimentación de las calles que se encuentran en malas condiciones en la UT
16-021, Chapultepec Morales (Polanco), 13	-	7	89	90.82	9	9.18	98	5 633	1.74	Recuperación de camellón de Horacio, continuar con cambio de piso en el tramo de Arquímedes a Mariano Escobedo (continuación de lo realizado en 2022)
16-022, Chapultepec Polanco (Polanco), 13	-	18	76	92.68	6	7.32	82	2 496	3.29	Banquetas nuevas de concreto con registros y jardineras para Chapultepec Polanco (Polanco) (1ra. Etapa)
16-023, Cuauhtémoc Pensil, 13	-	70	352	92.63	28	7.37	380	3 594	10.57	Repellado y pintura de fachadas
16-024, Daniel Garza, 13	39	184	524	97.40	14	2.60	538	5 032	10.69	Cárcamos, guías de drenajes y reconstrucción sanitaria para desagüe de aguas negras o pluviales desde el interior del inmueble a la calle
16-025, Daniel Garza (Ampl.), 13	71	119	443	99.77	1	0.23	444	6 035	7.36	Mejor iluminación, caminando seguro
16-026, Del Bosque (Polanco), 13	0	0	11	100	0	0	11	560	1.96	Rehabilitación de las áreas verdes de la UT y tablero controlador para sistema de riego por goteo con válvula reguladora de presión
16-027, Torres Toreo, 05	18	14	225	99.56	1	0.44	226	4 953	4.56	Continuación en la sustitución de cuarto de bombas
16-028, Deportiva Pensil, 13	-	20	250	99.60	1	0.40	251	2 535	9.90	Pintura de fachadas y herrería
16-030, Francisco I. Madero , 13	-	91	228	100	0	0	228	1 429	15.96	Corte de raíces de los árboles
16-031, Granada, 13	-	53	290	98.31	5	1.69	295	3 636	8.11	Nuevo sistema de red potable Laguna de Yuridia, Laguna de La Mancha, Lago Victoria, Ferrocarril de Cuernavaca, Lago de Guadalupe, I. Meru, I. Nyassa
16-032, Granada (Ampl.), 13	-	25	296	95.48	14	4.52	310	4 574	6.78	Cambio de drenaje en la UT (primera parte)
16-033, Huichapan, 05	-	48	239	97.15	7	2.85	246	1 752	14.04	Cambio de drenaje pluvial para tu UT
16-034, Ignacio Manuel Altamirano, 05	-	42	176	95.14	9	4.86	185	1 094	16.91	Cambio de drenaje pluvial para tu UT
16-035, Irrigación, 13	-	14	210	96.77	7	3.23	217	3 203	6.77	Cambio de letreros de nomenclatura de las calles
16-036, Legaria, 05	-	158	291	99.66	1	0.34	292	5 128	5.69	Reencarpetado Lago Winnipeg
16-037, Legaria (U. Hab.), 13	-	25	158	100	0	0	158	1 435	11.01	Instalación de tubería hidráulica

(Continúa)

Tabla 4. Resultados según rubro, proyecto y modalidad de opinión, por unidad territorial

Clave y nombre de la UT y distrito electoral local al que pertenece	A. Mejoramiento de espacios públicos			B. Equipamiento e infraestructura urbana								C. Obras y servicios					D. Actividades recreativas
	A.1	A.2	A.3	B.1	B.2	B.3	B.4	B.5	B.6	B.8	C.1	C.2	C.3	C.4	C.5	D.1	
16-038, Loma Hermosa (Conj. Hab.), 13	-	-	-	-	-	-	-	-	-	-	38	-	126	53	-	-	
16-039, Lomas Altas, 13	-	-	5	19	-	15	-	-	-	-	-	-	-	-	-	-	
16-040, Lomas de Barrilaco (Lomas de Chapultepec), 13	-	-	45	-	-	28	-	-	15	-	-	-	-	4	-	-	
16-041, Lomas de Bezares, 13	-	-	3	-	-	7	-	-	-	-	-	-	-	15	-	-	
16-042, Lomas de Chapultepec I, 13	-	-	-	-	-	27	-	-	-	-	-	-	-	13	-	-	
16-043, Lomas de Reforma, 13	-	-	7	-	-	24	-	-	5	-	-	-	-	12	50	-	
16-044, Lomas de Reforma (Lomas de Chapultepec), 13	-	-	12	-	-	20	-	8	-	-	-	-	-	4	-	-	
16-045, Lomas de Sotelo, 13	122	-	-	-	-	-	-	-	-	-	-	-	227	81	-	-	
16-046, Lomas Virreyes (Lomas de Chapultepec), 13	-	-	16	-	-	-	-	16	-	-	-	-	-	10	-	-	
16-047, Los Morales (Polanco), 13	-	-	26	-	-	25	10	-	-	-	-	-	-	-	-	-	
16-048, Manuel Ávila Camacho, 13	-	-	-	-	-	0	1	-	-	4	-	-	-	-	-	-	
16-049, Marina Nacional (U. Hab.), 05	47	42	-	8	7	-	-	-	-	-	-	34	159	24	-	-	
16-050, México Nuevo, 05	-	-	-	15	-	40	-	-	-	-	-	-	26	136	-	-	
16-051, Militar 1 K Lomas de Sotelo (U. Hab.), 13	15	-	-	-	-	23	13	-	-	-	-	-	-	-	-	-	
16-052, Modelo Pensil, 05	-	-	-	-	-	60	-	-	-	-	-	-	-	81	-	-	
16-053, Molino del Rey, 13	68	-	-	-	-	-	-	-	-	-	-	-	-	37	36	-	
16-054, Morales Sección Alameda (Polanco), 13	-	0	12	-	-	-	-	-	-	-	-	-	-	-	-	-	
16-055, Morales Sección Palmas (Polanco), 13	-	-	9	-	-	6	1	-	-	-	-	-	-	-	-	-	
16-056, Nextitla, 05	-	-	-	31	10	23	-	-	-	-	-	-	-	15	-	-	
16-057, Nueva Argentina (Argentina Poniente), 05	-	-	-	99	-	47	-	-	-	-	-	-	-	137	-	-	
16-058, Observatorio, 13	232	37	-	-	54	-	-	-	59	-	-	-	13	-	-	-	
16-059, Palmitas (Polanco), 13	-	-	23	-	-	10	-	-	-	-	-	-	-	2	-	-	
16-060, Pensil Norte, 13	-	-	-	10	272	91	21	-	45	-	-	-	55	77	-	-	
16-061, Pensil San Juanico, 05	67	-	-	-	-	246	-	8	-	-	-	-	-	34	-	-	
16-062, Pensil Sur, 13	-	-	-	105	6	39	-	-	-	-	-	-	67	23	-	-	
16-063, Periodista, 13	31	-	-	-	15	54	-	-	-	-	-	-	-	-	9	-	
16-064, Plutarco Elías Calles, 05	-	-	-	27	-	-	-	26	-	-	-	-	-	116	-	-	
16-065, Polanco Reforma (Polanco), 13	-	-	-	-	-	-	-	-	-	-	-	-	-	71	-	-	
16-066, Popo, 13	-	-	-	-	30	113	36	-	-	-	30	-	-	7	-	-	
16-067, Popo (Ampl.), 13	-	-	-	-	1	1	-	-	-	-	-	-	40	6	-	-	
16-069, Reforma Pensil, 05	86	-	-	60	34	25	-	-	-	-	-	-	-	46	3	-	
16-070, Reforma Social, 13	-	-	-	-	-	-	-	28	-	-	-	-	-	157	-	-	
16-071, Rincón del Bosque, 13	-	-	5	-	-	-	-	-	10	-	-	-	-	6	-	-	

(Continúa)

Tabla 4. Resultados según rubro, proyecto y modalidad de opinión, por unidad territorial

Clave y nombre de la UT y distrito electoral local al que pertenece	Otros	Opiniones nulas	Total de opiniones emitidas					Lista nominal	Participación (%)	Nombre del proyecto específico ganador
			MRVYO	%	SEI	%	Total			
16-038, Loma Hermosa (Conj. Hab.), 13	-	18	234	99.57	1	0.43	235	2930	8.02	Pintura para el área de los cubos de las escaleras de los 76 edificios de la U. Hab. Loma Hermosa
16-039, Lomas Altas, 13	21	2	58	93.55	4	6.45	62	1198	5.18	Defendiendo nuestra UT: asesoría jurídica comprobable en materia de medio ambiente
16-040, Lomas de Barrilaco (Lomas de Chapultepec), 13	-	1	87	93.55	6	6.45	93	3342	2.78	Ríos de vida
16-041, Lomas de Bezares, 13	137	7	155	91.72	14	8.28	169	2000	8.45	En defensa de nuestra UT: servicios de asesoría jurídica en materia de medio ambiente, desarrollo urbano, y ordenamiento territorial
16-042, Lomas de Chapultepec I, 13	37	4	78	96.30	3	3.70	81	4047	2	Defendiendo nuestra UT: asesoría jurídica comprobable en materia de medio ambiente
16-043, Lomas de Reforma, 13	-	0	96	97.96	2	2.04	98	1434	6.83	Área verde
16-044, Lomas de Reforma (Lomas de Chapultepec), 13	-	0	41	93.18	3	6.82	44	1076	4.09	Reencarpetao en la UT
16-045, Lomas de Sotelo, 13	-	44	469	98.95	5	1.05	474	4682	10.12	Arreglo de andadores y áreas comunes islas de la U. Hab. (7 sectores) y de casitas. Ejercicio 2023
16-046, Lomas Virreyes (Lomas de Chapultepec), 13	70	1	108	95.58	5	4.42	113	2428	4.65	Defendiendo Virreyes: asesoría jurídica para la defensa ambiental, el desarrollo urbano, y ordenamiento territorial de la UT
16-047, Los Morales (Polanco), 13	-	3	64	100	0	0	64	2754	2.32	Recuperación y rehabilitación de las áreas verdes en camellones de la UT Los Morales (Polanco). Ejercicio 2023
16-048, Manuel Ávila Camacho, 13	-	4	8	88.89	1	11.11	9	29	31.03	Construcción de un módulo de seguridad para la UT Manuel Ávila Camacho. (1ra. Etapa)
16-049, Marina Nacional (U. Hab.), 05	-	27	322	92.53	26	7.47	348	1479	23.53	Sellado de muros de edificios
16-050, México Nuevo, 05	-	44	261	100	0	0	261	3656	7.14	Lámparas de poste hasta donde el presupuesto alcance
16-051, Militar 1 K Lomas de Sotelo (U. Hab.), 13	-	2	53	100	0	0	53	2411	2.20	Reencarpetao de la av. Ing. Diego García conde frente al deportivo SEDENA. Ejercicio 2023
16-052, Modelo Pensil, 05	-	15	156	100	0	0	156	2340	6.67	Iluminando Modelo Pensil
16-053, Molino del Rey, 13	-	12	153	100	0	0	153	639	23.94	Lonaria para gimnasio al aire libre
16-054, Morales Sección Alameda (Polanco), 13	-	0	11	91.67	1	8.33	12	565	2.12	Recuperación de suelo del camellón de Cicerón
16-055, Morales Sección Palmas (Polanco), 13	-	0	14	87.50	2	12.50	16	1459	1.10	Rehabilitación de las áreas verdes de la UT Morales sección Palmas (Polanco). Principalmente del camellón de Homero entre Sófoles y Sócrates. 2023
16-056, Nextitla, 05	-	15	91	96.81	3	3.19	94	1449	6.49	Rehabilitación de drenaje en la UT Nextitla
16-057, Nueva Argentina (Argentina Poniente), 05	-	515	796	99.75	2	0.25	798	5534	14.42	Camión recolector de basura y residuos sólidos
16-058, Observatorio, 13	56	99	537	97.64	13	2.36	550	3683	14.93	Deporte seguro y cercano para mi UT
16-059, Palmitas (Polanco), 13	-	1	36	100	0	0	36	1376	2.62	Continuidad de saneamiento de arbolado urbano 2023
16-060, Pensil Norte, 13	-	308	871	99.09	8	0.91	879	8973	9.80	Mejorando nuestras calles, banquetas seguras
16-061, Pensil San Juanico, 05	-	91	350	78.48	96	21.52	446	5633	7.92	Reencarpetao y banquetas en San Juanico
16-062, Pensil Sur, 13	-	71	309	99.36	2	0.64	311	2321	13.40	Renovando para evitar inundaciones
16-063, Periodista, 13	-	5	111	97.37	3	2.63	114	676	16.86	Reencarpetao asfáltico Ingenieros Militares
16-064, Plutarco Elias Calles, 05	-	49	213	97.71	5	2.29	218	1310	16.64	Mantenimiento de luminarias de vía pública y casa habitación
16-065, Polanco Reforma (Polanco), 13	-	5	69	90.79	7	9.21	76	3624	2.10	Saneamiento de muérdago
16-066, Popo, 13	-	70	285	99.65	1	0.35	286	1887	15.16	Reencarpetao de la c. Poniente 117-A
16-067, Popo (Ampl.), 13	-	2	50	100	0	0	50	505	9.90	Repellado y pintura de fachadas
16-069, Reforma Pensil, 05	-	71	323	99.38	2	0.62	325	3926	8.28	Continuidad al proyecto anterior recuperación de espacio antiguos lavaderos
16-070, Reforma Social, 13	294	183	656	99.09	6	0.91	662	4925	13.44	En defensa del parque Reforma Social: servicios de asesoría jurídica en materia de medio ambiente, desarrollo urbano y ordenamiento territorial
16-071, Rincón del Bosque, 13	-	2	23	100	0	0	23	358	6.42	Continuidad del sistema de riego en campos Elíseos con agua tratada

(Continúa)

Tabla 4. Resultados según rubro, proyecto y modalidad de opinión, por unidad territorial

Clave y nombre de la UT y distrito electoral local al que pertenece	A. Mejoramiento de espacios públicos			B. Equipamiento e infraestructura urbana								C. Obras y servicios					D. Actividades recreativas
	A.1	A.2	A.3	B.1	B.2	B.3	B.4	B.5	B.6	B.8	C.1	C.2	C.3	C.4	C.5	D.1	
16-072, San Diego Ocoyoacac, 05	-	-	-	-	-	100	148	-	189	-	-	-	26	96	-	-	
16-073, San Joaquín, 13	-	-	-	-	5	245	-	-	-	-	-	-	-	-	-	-	
16-074, San Lorenzo Tlaltenango, 05	36	-	-	91	-	38	-	-	-	-	-	-	-	23	-	-	
16-076, Santo Tomás, 05	56	-	-	-	-	20	-	-	-	-	-	-	-	40	-	-	
16-077, Tacuba, 05	169	-	-	26	44	80	-	-	-	-	-	-	-	69	-	-	
16-078, Tacubaya, 13	-	35	25	-	-	213	-	-	-	-	-	-	-	-	-	-	
16-079, Tata Lázaro (U. Hab.), 13	19	-	-	-	-	-	-	-	-	-	-	-	64	26	-	-	
16-080, Tlaxpana, 13	-	-	-	29	100	128	-	-	-	-	-	16	-	205	148	-	
16-081, Torre Blanca, 05	-	-	-	-	-	123	-	-	-	-	-	-	12	143	130	68	
16-082, Un Hogar Para Nosotros, 05	-	-	-	-	-	-	11	3	-	-	-	-	14	46	-	-	
16-083, Ventura Pérez de Alba, 05	-	-	-	-	-	65	-	-	-	40	-	-	-	84	-	-	
16-084, Verónica Anzures, 13	68	-	-	-	-	21	26	-	45	-	-	-	-	208	90	-	
16-085, 10 de Abril, 13	-	-	6	-	44	-	-	3	-	-	-	-	-	46	-	-	
16-086, 16 de Septiembre, 13	-	-	-	-	-	-	-	-	-	-	-	-	146	-	-	-	
16-087, 5 de Mayo, 13	-	-	-	-	-	165	78	-	-	-	-	-	-	24	50	-	
16-088, Anáhuac I, 05	59	-	-	-	-	81	-	-	-	-	-	-	-	420	-	-	
16-089, Anáhuac II, 13	-	-	-	-	-	9	89	17	-	-	-	-	-	289	71	-	
16-090, Escandón I, 13	85	-	69	-	-	34	-	-	-	-	-	-	-	43	-	-	
16-091, Escandón II, 13	44	-	34	-	-	-	-	-	-	-	-	-	-	147	-	-	
16-092, Popotla I, 05	-	-	-	-	39	-	-	-	-	-	-	-	-	89	-	-	
16-093, Popotla II, 05	-	-	48	-	23	152	-	-	-	-	-	44	-	-	54	-	
16-094, San Miguel Chapultepec I, 13	-	-	67	-	82	99	-	-	-	-	-	-	-	-	-	-	
16-095, San Miguel Chapultepec II, 13	4	-	32	-	24	17	-	10	-	-	-	-	-	-	-	-	
16-097, Lomas de Chapultepec III, 13	6	-	44	-	-	-	-	-	-	-	-	-	-	-	-	-	
16-098, Lomas de Bezares II, 13	24	-	4	-	-	18	9	-	-	-	9	-	16	18	-	-	
16-099, Escandón III, 13	-	-	-	-	-	30	-	29	-	-	-	-	-	178	-	-	
16-100, San Miguel Chapultepec III, 13	-	-	32	-	39	-	11	-	-	-	-	-	-	-	-	-	
16-101, Bosques de Las Lomas II, 13	-	-	30	-	-	28	-	-	-	-	-	-	-	18	-	-	
Total	1804	171	661	912	1417	3720	854	291	1014	44	89	94	1408	4753	641		
Total por rubro	2636			8252							6985					82	

(Continúa)

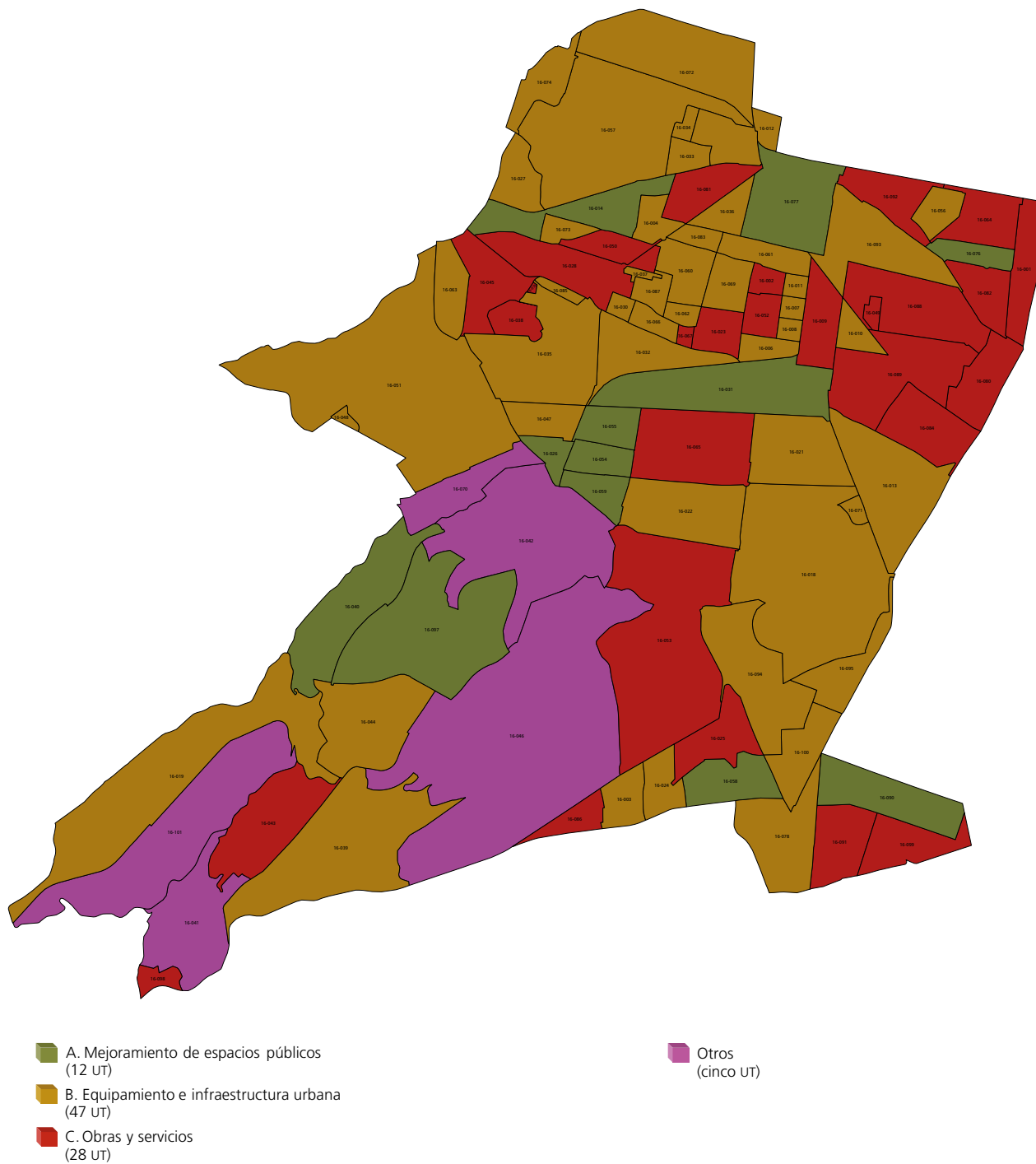
Tabla 4. Resultados según rubro, proyecto y modalidad de opinión, por unidad territorial

(Concluye)

Clave y nombre de la UT y distrito electoral local al que pertenece	Otros	Opiniones nulas	Total de opiniones emitidas					Lista nominal	Participación (%)	Nombre del proyecto específico ganador
			MRVYO	%	SEI	%	Total			
16-072, San Diego Ocoyoacac, 05	-	199	600	79.16	158	20.84	758	5439	13.94	Cambio de drenaje pluvial para tu UT
16-073, San Joaquín, 13	-	89	339	100	0	0	339	3123	10.85	Reencarpamiento en la c. Ignacio Allende
16-074, San Lorenzo Tlaltenango, 05	-	68	256	100	0	0	256	1231	20.80	Drenaje 1 cda. de Carlos Arruza
16-076, Santo Tomás, 05	-	3	116	97.48	3	2.52	119	562	21.17	Mejoramiento al salón de usos múltiples de la UT Santo Tomas con adecuaciones del espacio al aire libre
16-077, Tacuba, 05	-	62	445	98.89	5	1.11	450	10031	4.49	Convivencia Tacuba
16-078, Tacubaya, 13	-	318	569	96.28	22	3.72	591	7778	7.60	Reencarpado en las calles principales de la UT Tacubaya
16-079, Tata Lázaro (U. Hab.), 13	-	2	111	100	0	0	111	465	23.87	Pintura de fachadas
16-080, Tlaxpana, 13	21	56	690	98.15	13	1.85	703	7565	9.29	Rescatado mi barrio
16-081, Torre Blanca, 05	-	69	539	98.90	6	1.10	545	5662	9.63	Torreblanca iluminada primera etapa
16-082, Un Hogar Para Nosotros, 05	6	2	82	100	0	0	82	706	11.61	Un hogar para nosotros iluminado
16-083, Ventura Pérez de Alba, 05	-	31	217	98.64	3	1.36	220	2372	9.27	Luminarias Ventura Pérez de Alba
16-084, Verónica Anzures, 13	-	64	499	95.59	23	4.41	522	2511	20.79	Adquisición de un vehículo equipado para patrulla
16-085, 10 de Abril, 13	-	25	123	99.19	1	0.81	124	399	31.08	Calles iluminadas con senderos seguros
16-086, 16 de Septiembre, 13	70	93	298	96.44	11	3.56	309	2103	14.69	W.C. y regaderas ecológicas ahorradores de agua y protectoras de la economía familiar (continuidad de 2022)
16-087, 5 de Mayo, 13	-	85	402	100	0	0	402	2930	13.72	Banquetas seguras para personas mayores
16-088, Anáhuac I, 05	-	116	667	98.67	9	1.33	676	15579	4.34	Alumbrar Anáhuac I con el sendero seguro
16-089, Anáhuac II, 13	-	324	785	98.25	14	1.75	799	13329	5.99	Iluminando Anáhuac II
16-090, Escandón I, 13	14	164	397	97.07	12	2.93	409	9108	4.49	Actívale en Escandón (habilitación del área techada del parque Morelos para realizar actividades de box, zumba, cross fit, activación adultos mayores)
16-091, Escandón II, 13	-	62	280	97.56	7	2.44	287	6783	4.23	Contra la delincuencia: patrulla y vigilancia las 24 horas del día para la UT Escandón II
16-092, Popotla I, 05	-	91	216	98.63	3	1.37	219	4737	4.62	Alumbrando caminos
16-093, Popotla II, 05	-	121	427	96.61	15	3.39	442	8434	5.24	Reencarpado en Popotla II
16-094, San Miguel Chapultepec I, 13	-	41	259	89.62	30	10.38	289	5053	5.72	Enchulando la ruta de tradiciones de San Miguel Chapultepec I
16-095, San Miguel Chapultepec II, 13	-	13	99	99	1	1	100	2560	3.91	Caminemos seguros en San Miguel Chapultepec II
16-097, Lomas de Chapultepec III, 13	17	2	67	97.10	2	2.90	69	2295	3.01	Saneamiento de cobertura vegetal y preservación de áreas verdes de la UT Lomas de Chapultepec III
16-098, Lomas de Bezares II, 13	-	16	113	99.12	1	0.88	114	587	19.42	Recuperación de área de gimnasio del parque del 14
16-099, Escandón III, 13	-	221	444	96.94	14	3.06	458	6968	6.57	Alertando Escandón (colocación de alarmas sísmicas)
16-100, San Miguel Chapultepec III, 13	-	12	93	98.94	1	1.06	94	3600	2.61	Reparación de banquetas y c. Vehicular
16-101, Bosques de Las Lomas II, 13	64	4	137	95.14	7	4.86	144	2585	5.57	Restauración del talud sobre la c. de Manzanos del parque Bosque de Almendros/Bosque de Manzanos
Miguel Hidalgo	942	6 119	24 062	96.19	954	3.81	25 016	317 435	7.88	

FUENTE: Elaborado por la DEOEYG con base en la lista nominal proporcionada por la DERFE-INE, con fecha de corte al 15 de marzo de 2023, e información obtenida del SIVACC.

Mapa 2. Rubro con mayor número de opiniones en las unidades territoriales de la demarcación territorial



NOTA: Los rubros ganadores aquí representados derivan de la organización relativa a los códigos en donde se colocan los proyectos específicos.
FUENTE: Elaborado por la DEOEG con base en las opiniones emitidas en la CPP 2023.

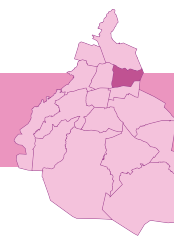
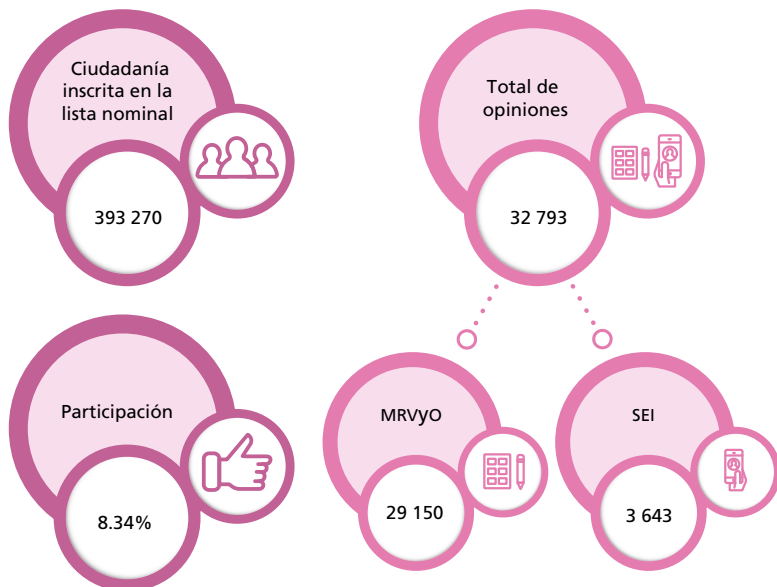


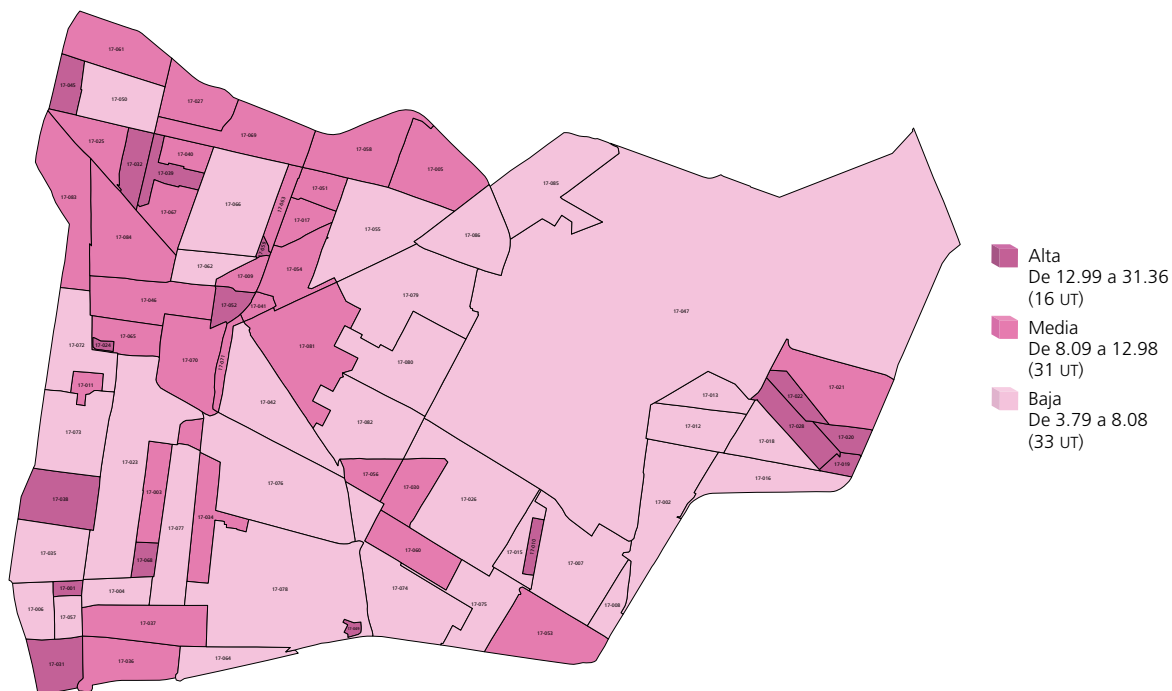
Ilustración 1. Lista nominal, total de opiniones y participación



Gráfica 1. Porcentaje de las opiniones por modalidad



Mapa 1. Nivel de participación en las unidades territoriales de la demarcación territorial



FUENTE: Elaborado por la DEOEG con base en la lista nominal proporcionada por la DERFE-INE, con fecha de corte al 15 de marzo de 2023, e información obtenida del SIACC.

Tabla 1. Proyectos registrados y dictaminados como viables, según rubro, por unidad territorial

Clave y nombre de la UT y distrito electoral local al que pertenece	Proyectos registrados viables	Proyectos viables						
		A. Mejoramiento de espacios públicos	B. Equipamiento e infraestructura urbana	C. Obras y servicios	D. Actividades recreativas	E. Actividades deportivas	F. Actividades culturales	Otros
17-001, Aarón Sáenz, 10	8	-	7	1	-	-	-	-
17-002, Adolfo López Mateos, 11	5	2	2	1	-	-	-	-
17-003, Aeronáutica Militar, 10	6	1	2	3	-	-	-	-
17-004, Álvaro Obregón, 10	6	-	3	3	-	-	-	-
17-005, Aquiles Serdán, 10	7	-	6	1	-	-	-	-
17-006, Artes Gráficas, 10	7	1	6	-	-	-	-	-
17-007, Aviación Civil, 11	7	-	4	3	-	-	-	-
17-008, Aviación Civil (Ampl.), 11	6	-	4	2	-	-	-	-
17-009, Azteca, 10	5	-	2	3	-	-	-	-
17-010, Bahía (U. Hab.), 11	9	-	4	4	-	-	-	1
17-011, Candelaria de Los Patos (U. Hab.), 10	6	1	2	3	-	-	-	-
17-012, Caracol, 11	8	3	4	1	-	-	-	-
17-013, Caracol (Ampl.), 11	11	1	6	4	-	-	-	-
17-015, Cuatro Árboles, 11	5	-	3	2	-	-	-	-
17-016, Cuchilla Pantitlán, 11	12	-	12	-	-	-	-	-
17-017, Damián Carmona, 10	7	4	1	2	-	-	-	-
17-018, El Arenal 1a Sección, 11	6	1	4	1	-	-	-	-
17-019, El Arenal 2a Sección, 11	8	2	3	3	-	-	-	-
17-020, El Arenal 3a Sección, 11	7	1	4	2	-	-	-	-
17-021, El Arenal 4a Sección, 11	13	1	9	3	-	-	-	-
17-022, El Arenal Pto. Aéreo (Fracc.), 11	8	1	3	4	-	-	-	-
17-023, El Parque, 10	15	4	7	4	-	-	-	-
17-024, Emiliano Zapata (U. Hab.), 10	7	2	2	2	-	-	-	1
17-025, Emilio Carranza, 10	4	1	1	2	-	-	-	-
17-026, Federal, 11	11	4	5	2	-	-	-	-
17-027, Felipe Ángeles, 10	3	3	-	-	-	-	-	-
17-028, FVIPOORT (U. Hab.), 11	8	1	2	5	-	-	-	-
17-030, Industrial Puerto Aéreo (Fracc.), 11	6	-	5	1	-	-	-	-
17-031, Jamaica, 10	6	1	2	3	-	-	-	-
17-032, Janitzio, 10	4	1	3	-	-	-	-	-
17-034, Kennedy (U. Hab.), 10	4	-	-	4	-	-	-	-
17-035, Lorenzo Boturini, 10	6	-	5	1	-	-	-	-
17-036, Magdalena Mixhuca, 10	4	1	2	1	-	-	-	-
17-037, Magdalena Mixhuca (Pblo.), 10	5	2	1	2	-	-	-	-
17-038, Merced Balbuena, 10	5	2	-	3	-	-	-	-
17-039, Michoacana, 10	6	2	2	1	-	-	-	1
17-040, Michoacana (Ampl.), 10	2	-	2	-	-	-	-	-
17-041, Miguel Hidalgo, 10	5	3	-	2	-	-	-	-
17-042, Moctezuma 1a Sección, 10	6	-	4	1	-	-	-	1
17-045, Nicolás Bravo, 10	5	1	2	2	-	-	-	-
17-046, Penitenciaría (Ampl.), 10	5	-	4	1	-	-	-	-
17-047, Peñón de Los Baños, 11	18	3	13	-	1	-	-	1

(Continúa)

Tabla 1. Proyectos registrados y dictaminados como viables, según rubro, por unidad territorial

(Concluye)

Clave y nombre de la UT y distrito electoral local al que pertenece	Proyectos registrados viables	Proyectos viables						
		A. Mejoramiento de espacios públicos	B. Equipamiento e infraestructura urbana	C. Obras y servicios	D. Actividades recreativas	E. Actividades deportivas	F. Actividades culturales	Otros
17-049, Pino (U. Hab.), 10	4	-	-	4	-	-	-	-
17-050, Popular Rastro, 10	8	-	3	5	-	-	-	-
17-051, Primero de Mayo, 10	8	-	3	5	-	-	-	-
17-052, Progresista, 10	6	1	2	3	-	-	-	-
17-053, Puebla, 11	10	1	6	3	-	-	-	-
17-054, Revolución, 10	6	1	5	-	-	-	-	-
17-055, Romero Rubio, 10	8	-	8	-	-	-	-	-
17-056, Santa Cruz Aviación, 10	5	-	3	2	-	-	-	-
17-057, Sevilla, 10	9	1	5	3	-	-	-	-
17-058, Simón Bolívar, 10	5	-	3	2	-	-	-	-
17-059, Tres Mosqueteros, 10	6	2	4	-	-	-	-	-
17-060, Valentín Gómez Farías, 11	5	-	3	2	-	-	-	-
17-061, Valle Gómez, 10	5	1	-	4	-	-	-	-
17-062, Venustiano Carranza, 10	4	-	2	2	-	-	-	-
17-063, Venustiano Carranza (Ampl.), 10	5	1	1	3	-	-	-	-
17-064, Viaducto - Balbuena (Conj. Hab.), 10	4	-	-	4	-	-	-	-
17-065, 10 de Mayo, 10	6	-	2	4	-	-	-	-
17-066, 20 de Noviembre, 10	10	1	7	2	-	-	-	-
17-067, 20 de Noviembre (Ampl.), 10	5	-	2	3	-	-	-	-
17-068, 24 de Abril, 10	7	-	6	1	-	-	-	-
17-069, 5to Tramo de 20 de Noviembre, 10	6	-	5	1	-	-	-	-
17-070, 7 de Julio, 10	4	1	1	2	-	-	-	-
17-071, 7 de Julio (Ampl.), 10	4	-	2	2	-	-	-	-
17-072, Centro I, 10	7	2	3	2	-	-	-	-
17-073, Centro II, 10	5	-	3	2	-	-	-	-
17-074, Ignacio Zaragoza I, 11	7	1	4	2	-	-	-	-
17-075, Ignacio Zaragoza II, 11	7	-	5	1	-	-	-	1
17-076, Jardín Balbuena I, 10	7	3	2	2	-	-	-	-
17-077, Jardín Balbuena II, 10	5	1	2	2	-	-	-	-
17-078, Jardín Balbuena III, 10	9	1	4	4	-	-	-	-
17-079, Moctezuma 2a Sección I, 11	12	1	5	5	-	-	-	1
17-080, Moctezuma 2a Sección II, 11	9	1	5	3	-	-	-	-
17-081, Moctezuma 2a Sección III, 10	7	-	3	4	-	-	-	-
17-082, Moctezuma 2a Sección IV, 11	12	1	6	4	-	-	1	-
17-083, Morelos I, 10	6	1	3	2	-	-	-	-
17-084, Morelos II, 10	8	2	2	4	-	-	-	-
17-085, Pensador Mexicano I, 11	11	2	6	2	-	1	-	-
17-086, Pensador Mexicano II, 11	7	-	6	1	-	-	-	-
Total por rubro	551	76	285	180	1	1	1	7
		551						

FUENTE: Elaborado por la DEOEG con base en la información obtenida del SIPROE.

Tabla 2. Proyectos registrados y dictaminados como no viables, según rubro, por unidad territorial

Clave y nombre de la UT y distrito electoral local al que pertenece	Proyectos registrados no viables	Proyectos no viables						
		A. Mejoramiento de espacios públicos	B. Equipamiento e infraestructura urbana	C. Obras y servicios	D. Actividades recreativas	E. Actividades deportivas	F. Actividades culturales	Otros
17-001, Aarón Sáenz, 10	2	-	2	-	-	-	-	-
17-002, Adolfo López Mateos, 11	0	-	-	-	-	-	-	-
17-003, Aeronáutica Militar, 10	1	-	1	-	-	-	-	-
17-004, Álvaro Obregón, 10	2	-	2	-	-	-	-	-
17-005, Aquiles Serdán, 10	4	-	2	1	-	-	-	1
17-006, Artes Gráficas, 10	2	-	1	1	-	-	-	-
17-007, Aviación Civil, 11	2	-	1	-	-	-	-	1
17-008, Aviación Civil (Ampl.), 11	1	-	1	-	-	-	-	-
17-009, Azteca, 10	2	1	1	-	-	-	-	-
17-010, Bahía (U. Hab.), 11	1	-	1	-	-	-	-	-
17-011, Candelaria de Los Patos (U. Hab.), 10	2	-	1	-	-	-	-	1
17-012, Caracol, 11	3	-	2	1	-	-	-	-
17-013, Caracol (Ampl.), 11	2	-	1	1	-	-	-	-
17-015, Cuatro Árboles, 11	3	-	1	2	-	-	-	-
17-016, Cuchilla Pantitlán, 11	4	1	2	1	-	-	-	-
17-017, Damián Carmona, 10	1	-	1	-	-	-	-	-
17-018, El Arenal 1a Sección, 11	1	-	1	-	-	-	-	-
17-019, El Arenal 2a Sección, 11	1	-	1	-	-	-	-	-
17-020, El Arenal 3a Sección, 11	1	-	1	-	-	-	-	-
17-021, El Arenal 4a Sección, 11	7	1	2	3	-	-	-	1
17-022, El Arenal Pto. Aéreo (Fracc.), 11	1	-	1	-	-	-	-	-
17-023, El Parque, 10	4	-	2	2	-	-	-	-
17-024, Emiliano Zapata (U. Hab.), 10	3	-	1	2	-	-	-	-
17-025, Emilio Carranza, 10	2	-	2	-	-	-	-	-
17-026, Federal, 11	2	-	1	1	-	-	-	-
17-027, Felipe Ángeles, 10	1	-	1	-	-	-	-	-
17-028, FIVIPORT (U. Hab.), 11	1	-	-	1	-	-	-	-
17-030, Industrial Puerto Aéreo (Fracc.), 11	1	-	-	1	-	-	-	-
17-031, Jamaica, 10	2	1	1	-	-	-	-	-
17-032, Janitzio, 10	3	-	1	2	-	-	-	-
17-034, Kennedy (U. Hab.), 10	2	-	1	1	-	-	-	-
17-035, Lorenzo Boturini, 10	0	-	-	-	-	-	-	-
17-036, Magdalena Mixhuca, 10	0	-	-	-	-	-	-	-
17-037, Magdalena Mixhuca (Pblo.), 10	4	1	1	2	-	-	-	-
17-038, Merced Balbuena, 10	2	-	-	1	-	-	-	1
17-039, Michoacana, 10	0	-	-	-	-	-	-	-
17-040, Michoacana (Ampl.), 10	4	-	3	1	-	-	-	-
17-041, Miguel Hidalgo, 10	0	-	-	-	-	-	-	-
17-042, Moctezuma 1a Sección, 10	0	-	-	-	-	-	-	-
17-045, Nicolás Bravo, 10	1	-	1	-	-	-	-	-
17-046, Penitenciaria (Ampl.), 10	3	-	-	2	-	-	-	1
17-047, Peñón de Los Baños, 11	3	1	1	-	-	-	-	1

(Continúa)









Tabla 2. Proyectos registrados y dictaminados como no viables, según rubro, por unidad territorial

(Concluye)

Clave y nombre de la UT y distrito electoral local al que pertenece	Proyectos registrados no viables	Proyectos no viables						
		A. Mejoramiento de espacios públicos	B. Equipamiento e infraestructura urbana	C. Obras y servicios	D. Actividades recreativas	E. Actividades deportivas	F. Actividades culturales	Otros
17-049, Pino (U. Hab.), 10	0	-	-	-	-	-	-	-
17-050, Popular Rastro, 10	4	3	1	-	-	-	-	-
17-051, Primero de Mayo, 10	1	-	-	1	-	-	-	-
17-052, Progresista, 10	0	-	-	-	-	-	-	-
17-053, Puebla, 11	3	-	1	1	-	-	-	1
17-054, Revolución, 10	1	-	1	-	-	-	-	-
17-055, Romero Rubio, 10	3	-	2	-	-	-	-	1
17-056, Santa Cruz Aviación, 10	0	-	-	-	-	-	-	-
17-057, Sevilla, 10	1	-	1	-	-	-	-	-
17-058, Simón Bolívar, 10	2	-	1	1	-	-	-	-
17-059, Tres Mosqueteros, 10	0	-	-	-	-	-	-	-
17-060, Valentín Gómez Farías, 11	0	-	-	-	-	-	-	-
17-061, Valle Gómez, 10	0	-	-	-	-	-	-	-
17-062, Venustiano Carranza, 10	0	-	-	-	-	-	-	-
17-063, Venustiano Carranza (Ampl.), 10	1	1	-	-	-	-	-	-
17-064, Viaducto - Balbuena (Conj. Hab.), 10	4	-	2	2	-	-	-	-
17-065, 10 de Mayo, 10	1	-	1	-	-	-	-	-
17-066, 20 de Noviembre, 10	0	-	-	-	-	-	-	-
17-067, 20 de Noviembre (Ampl.), 10	2	1	-	1	-	-	-	-
17-068, 24 de Abril, 10	3	-	3	-	-	-	-	-
17-069, 5to Tramo de 20 de Noviembre, 10	0	-	-	-	-	-	-	-
17-070, 7 de Julio, 10	1	-	-	1	-	-	-	-
17-071, 7 de Julio (Ampl.), 10	0	-	-	-	-	-	-	-
17-072, Centro I, 10	0	-	-	-	-	-	-	-
17-073, Centro II, 10	3	1	1	1	-	-	-	-
17-074, Ignacio Zaragoza I, 11	3	1	1	1	-	-	-	-
17-075, Ignacio Zaragoza II, 11	0	-	-	-	-	-	-	-
17-076, Jardín Balbuena I, 10	1	-	1	-	-	-	-	-
17-077, Jardín Balbuena II, 10	0	-	-	-	-	-	-	-
17-078, Jardín Balbuena III, 10	2	-	1	1	-	-	-	-
17-079, Moctezuma 2a Sección I, 11	1	-	-	1	-	-	-	-
17-080, Moctezuma 2a Sección II, 11	1	-	1	-	-	-	-	-
17-081, Moctezuma 2a Sección III, 10	1	-	1	-	-	-	-	-
17-082, Moctezuma 2a Sección IV, 11	0	-	-	-	-	-	-	-
17-083, Morelos I, 10	0	-	-	-	-	-	-	-
17-084, Morelos II, 10	1	-	1	-	-	-	-	-
17-085, Pensador Mexicano I, 11	2	-	2	-	-	-	-	-
17-086, Pensador Mexicano II, 11	6	1	4	1	-	-	-	-
Total por rubro	129	14	68	38	0	0	0	9
		129						

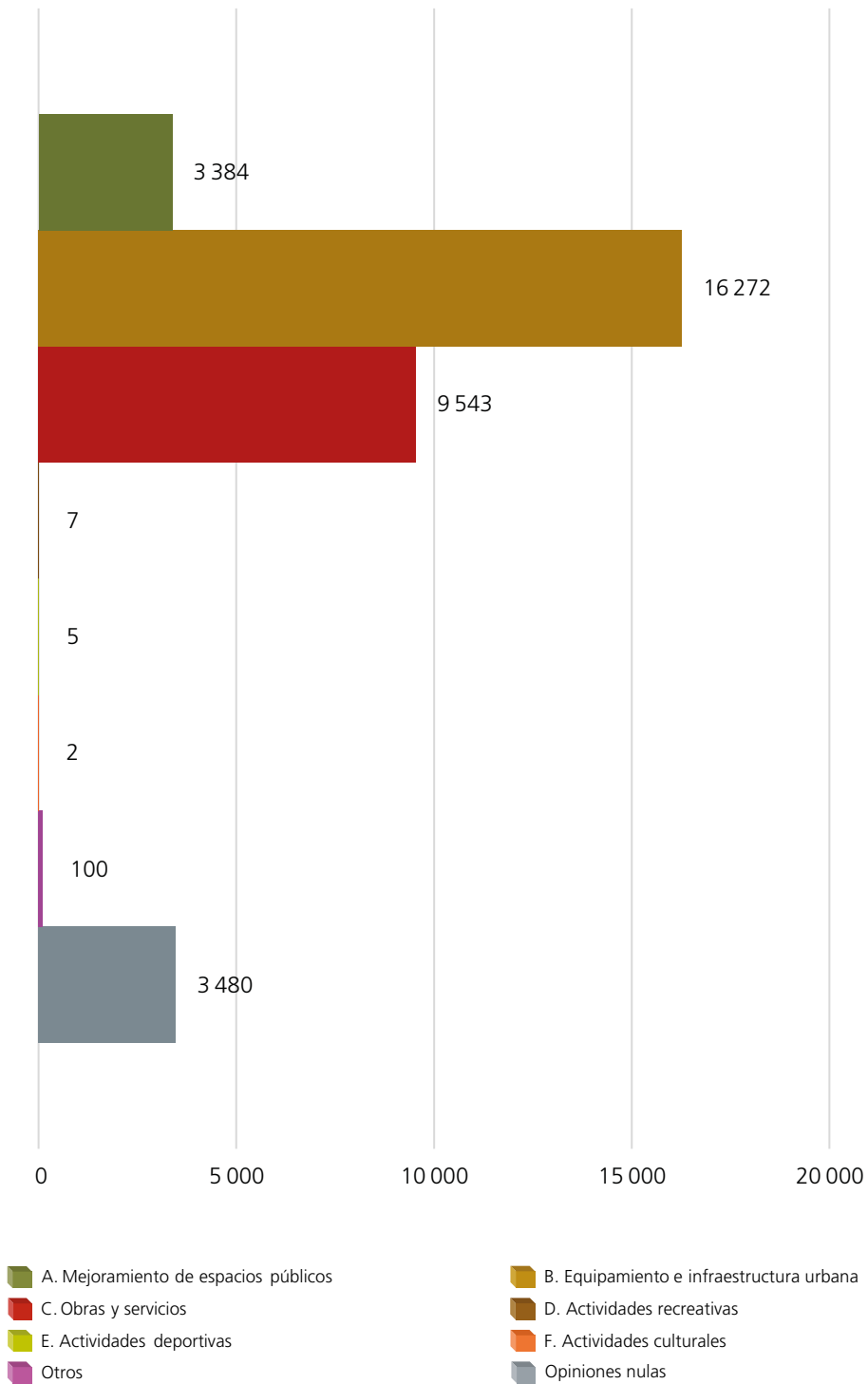
FUENTE: Elaborado por la DEOEG con base en la información obtenida del SIPROE.

Tabla 3. Opiniones emitidas por rubros y proyectos

Rubros y proyectos	Opiniones emitidas	%
	32 793	100
 A. Mejoramiento de espacios públicos	3 384	10.32
A.1 Adecuación y/o mejoramiento de espacios públicos	3 020	9.21
A.2 Relacionado con las mascotas	103	0.31
A.3 Áreas verdes e impacto ambiental	261	0.80
 B. Equipamiento e infraestructura urbana	16 272	49.62
B.1 Alcantarillado y drenaje	5 144	15.69
B.2 Guarniciones y banquetas	1 144	3.49
B.3 Mejoramiento y reparación de vialidades	4 330	13.20
B.4 Infraestructura para personas discapacitadas	1 816	5.53
B.5 Balizamiento, nomenclatura y señalización	1	0.01
B.6 Red hidráulica	2 556	7.79
B.7 Escalinatas y puentes peatonales	101	0.31
B.8 Prevención del delito	1 180	3.60
 C. Obras y servicios	9 543	29.10
C.1 Muros de contención y/o rejas perimetrales	87	0.26
C.3 Mejoramiento de entornos habitacionales	3 278	10
C.4 Servicios urbanos brindados por las autoridades locales	5 776	17.61
C.5 Construcción de espacios públicos	402	1.23
 D. Actividades recreativas	7	0.02
D.1 Promoción de actividades lúdicas y recreativas	7	0.02
 E. Actividades deportivas	5	0.02
E.1 Promoción de actividades físicas y eventos deportivos	5	0.02
 F. Actividades culturales	2	0.01
F.1 Promoción de actividades socioculturales	2	0.01
 Otros	100	0.30
 Opiniones nulas	3 480	10.61

FUENTE: Elaborado por la DEOEYG con base en la información obtenida del SIVACC.

Gráfica 2. Opiniones emitidas por rubros en la demarcación territorial



FUENTE: Elaborado por la DEOEG con base en la información obtenida del SIVACC.

Tabla 4. Resultados según rubro, proyecto y modalidad de opinión, por unidad territorial

Clave y nombre de la UT y distrito electoral local al que pertenece	A. Mejoramiento de espacios públicos			B. Equipamiento e infraestructura urbana								C. Obras y servicios				D. Actividades recreativas	E. Actividades deportivas	F. Actividades culturales
	A.1	A.2	A.3	B.1	B.2	B.3	B.4	B.5	B.6	B.7	B.8	C.1	C.3	C.4	C.5	D.1	E.1	F.1
17-001, Aarón Sáenz, 10	-	-	-	-	67	49	-	-	-	-	6	-	1	-	-	-	-	-
17-002, Adolfo López Mateos, 11	438	-	-	-	-	56	-	-	-	-	18	-	-	-	24	-	-	-
17-003, Aeronáutica Militar, 10	-	-	1	195	-	1	-	-	-	-	-	-	-	57	-	-	-	-
17-004, Álvaro Obregón, 10	-	-	-	120	-	-	-	-	-	-	23	-	21	20	-	-	-	-
17-005, Aquiles Serdán, 10	-	-	-	-	-	578	-	-	-	-	9	-	-	8	-	-	-	-
17-006, Artes Gráficas, 10	-	-	19	144	-	92	-	-	-	-	-	-	-	-	-	-	-	-
17-007, Aviación Civil, 11	-	-	-	349	18	-	4	-	-	-	12	-	-	29	-	-	-	-
17-008, Aviación Civil (Ampl.), 11	-	-	-	94	-	3	-	-	-	-	5	-	-	10	-	-	-	-
17-009, Azteca, 10	-	-	-	-	1	3	-	-	-	-	-	-	-	5	135	-	-	-
17-010, Bahía (U. Hab.), 11	-	-	-	52	-	-	-	-	186	-	-	-	16	8	-	-	-	-
17-011, Candelaria de Los Patos (U. Hab.), 10	1	-	-	15	-	-	-	-	-	-	-	9	19	142	-	-	-	-
17-012, Caracol, 11	37	-	-	-	5	31	211	-	-	-	-	-	-	-	3	-	-	-
17-013, Caracol (Ampl.), 11	-	-	8	187	10	0	5	-	-	-	30	-	-	29	-	-	-	-
17-015, Cuatro Árboles, 11	-	-	-	-	-	52	-	-	-	-	-	-	2	69	-	-	-	-
17-016, Cuchilla Pantitlán, 11	-	-	-	318	14	12	12	-	22	-	19	-	-	-	-	-	-	-
17-017, Damián Carmona, 10	180	-	4	-	-	8	-	-	-	-	-	-	-	24	-	-	-	-
17-018, El Arenal 1a Sección, 11	8	-	-	-	233	-	24	-	-	-	-	-	-	38	-	-	-	-
17-019, El Arenal 2a Sección, 11	19	-	-	104	3	-	-	-	-	-	-	-	-	16	-	-	-	-
17-020, El Arenal 3a Sección, 11	-	-	3	212	-	8	-	-	-	-	17	-	-	7	2	-	-	-
17-021, El Arenal 4a Sección, 11	25	-	-	-	11	2	837	-	18	-	93	-	27	6	-	-	-	-
17-022, El Arenal Pto. Aéreo (Fracc.), 11	321	-	-	-	-	15	-	-	-	-	61	-	33	8	-	-	-	-
17-023, El Parque, 10	108	26	-	-	8	-	43	-	-	-	-	-	-	24	-	-	-	-
17-024, Emiliano Zapata (U. Hab.), 10	4	-	-	-	2	23	-	-	-	-	-	-	177	-	-	-	-	-
17-025, Emilio Carranza, 10	-	-	51	404	-	-	-	-	-	-	-	19	3	-	-	-	-	-
17-026, Federal, 11	118	-	21	-	7	230	-	-	-	-	-	-	-	11	8	-	-	-
17-027, Felipe Ángeles, 10	202	-	-	-	-	-	-	-	-	-	-	-	-	-	-	-	-	-
17-028, FIVIPORT (U. Hab.), 11	18	-	-	-	-	46	-	-	-	-	-	-	94	392	-	-	-	-
17-030, Industrial Puerto Aéreo (Fracc.), 11	-	-	-	-	0	9	-	-	-	-	0	-	-	-	0	-	-	-

(Continúa)

Tabla 4. Resultados según rubro, proyecto y modalidad de opinión, por unidad territorial

Clave y nombre de la UT y distrito electoral local al que pertenece	Otros	Opiniones nulas	Total de opiniones emitidas					Lista nominal	Participación (%)	Nombre del proyecto específico ganador
			MRVyo	%	SEI	%	Total			
17-001, Aarón Sáenz, 10	-	4	126	99.21	1	0.79	127	405	31.36	Cambio de adoquín por nuevo adoquín de las calles Compas y Jardín del Obrero entre las calles av. del Taller y Yunque
17-002, Adolfo López Mateos, 11	-	70	461	76.07	145	23.93	606	8362	7.25	Rehabilitación de la plaza cívica Adolfo López Mateos
17-003, Aeronáutica Militar, 10	-	21	275	100	0	0	275	2564	10.73	Para una UT sin inundaciones
17-004, Álvaro Obregón, 10	-	35	216	98.63	3	1.37	219	3187	6.87	Cambio de drenaje en toda la UT
17-005, Aquiles Serdán, 10	-	93	685	99.56	3	0.44	688	7637	9.01	Mejor vialidad en la UT
17-006, Artes Gráficas, 10	-	36	291	100	0	0	291	5085	5.72	Cambio de drenaje en toda la UT Artes Gráficas
17-007, Aviación Civil, 11	-	46	297	64.85	161	35.15	458	5902	7.76	Renovación de tubería de drenaje en Aviación Civil
17-008, Aviación Civil (Ampl.), 11	-	14	102	80.95	24	19.05	126	2080	6.06	Renovación de tubería de drenaje en Ampl. Aviación Civil
17-009, Azteca, 10	-	21	136	82.42	29	17.58	165	1677	9.84	Recuperaciones av. del Peñón 1ra etapa juegos infantiles
17-010, Bahía (U. Hab.), 11	5	12	275	98.57	4	1.43	279	2019	13.82	Cambio de tubería de la red hidráulica de agua potable en U. Hab. Bahía
17-011, Candelaria de Los Patos (U. Hab.), 10	-	22	194	93.27	14	6.73	208	1798	11.57	Rehabilitación mantenimiento y colocación de luminaria con tecnología led 2023
17-012, Caracol, 11	-	43	263	79.70	67	20.30	330	4961	6.65	Pasos seguros en Caracol
17-013, Caracol (Ampl.), 11	-	15	261	91.90	23	8.10	284	4310	6.59	Drenaje renovado en Ampliación Caracol
17-015, Cuatro Árboles, 11	-	17	138	98.57	2	1.43	140	2218	6.31	Recuperación de espacio en plaza Telmex
17-016, Cuchilla Pantitlán, 11	-	22	254	60.62	165	39.38	419	7435	5.64	Renovación de tubería de drenaje en cuchilla Pantitlán donde se requiera
17-017, Damián Carmona, 10	-	28	244	100	0	0	244	2641	9.24	Recuperación de espacios públicos el camellón de Gertrudis Sánchez como el triángulo ubicado en Alfredo Elizondo esq. Félix Gómez y Gimnasio
17-018, El Arenal 1a Sección, 11	-	25	302	92.07	26	7.93	328	4833	6.79	Pasos seguros Arenal 1ra
17-019, El Arenal 2a Sección, 11	-	16	152	96.20	6	3.80	158	910	17.36	Renovación de tubería de drenaje
17-020, El Arenal 3a Sección, 11	-	20	172	63.94	97	36.06	269	1810	14.86	Renovación de tubería de drenaje
17-021, El Arenal 4a Sección, 11	-	81	874	79.45	226	20.55	1100	10181	10.80	Paso seguro para Arenal 4ta
17-022, El Arenal Pto. Aéreo (Fracc.), 11	-	81	496	95.57	23	4.43	519	3340	15.54	Rehabilitación integral de la plaza cívica Benita Galena
17-023, El Parque, 10	-	10	219	100	0	0	219	2803	7.81	Iluminemos el parque de Los Periodistas Ilustres etapa I
17-024, Emiliano Zapata (U. Hab.), 10	3	8	177	81.57	40	18.43	217	901	24.08	Mejoras en la U. Hab. Emiliano Zapata. Rehabilitación de puertas vehiculares y peatonales
17-025, Emilio Carranza, 10	-	41	394	76.06	124	23.94	518	4337	11.94	Cambio de drenaje en Emilio Carranza
17-026, Federal, 11	-	24	416	99.28	3	0.72	419	10068	4.16	Por una mejor vialidad
17-027, Felipe Ángeles, 10	-	40	204	84.30	38	15.70	242	2468	9.81	Rehabilitación y mantenimiento parque Felipe Ángeles instalación de reja perimetral 1era etapa
17-028, FIVIPORT (U. Hab.), 11	-	44	514	86.53	80	13.47	594	3845	15.45	Colocación de nuevos puntos de luz
17-030, Industrial Puerto Aéreo (Fracc.), 11	-	0	8	88.89	1	11.11	9	92	9.78	Repavimentar Norte 3

(Continúa)

Tabla 4. Resultados según rubro, proyecto y modalidad de opinión, por unidad territorial

Clave y nombre de la UT y distrito electoral local al que pertenece	A. Mejoramiento de espacios públicos			B. Equipamiento e infraestructura urbana								C. Obras y servicios				D. Actividades recreativas	E. Actividades deportivas	F. Actividades culturales
	A.1	A.2	A.3	B.1	B.2	B.3	B.4	B.5	B.6	B.7	B.8	C.1	C.3	C.4	C.5	D.1	E.1	F.1
17-031, Jamaica, 10	62	-	-	229	-	-	-	-	-	-	-	-	50	-	-	-	-	-
17-032, Janitzio, 10	-	-	1	-	-	323	-	-	-	-	10	-	-	-	-	-	-	-
17-034, Kennedy (U. Hab.), 10	-	-	-	-	-	-	-	-	-	-	-	-	642	24	-	-	-	-
17-035, Lorenzo Boturini, 10	-	-	-	262	-	13	-	-	-	59	28	-	18	-	-	-	-	-
17-036, Magdalena Mixhuca, 10	18	-	-	-	24	-	-	-	-	-	-	-	-	339	-	-	-	-
17-037, Magdalena Mixhuca (Pblo.), 10	99	-	-	-	-	-	-	-	102	-	-	-	40	356	-	-	-	-
17-038, Merced Balbuena, 10	131	-	-	-	-	-	-	-	-	-	-	-	555	8	-	-	-	-
17-039, Michoacana, 10	11	-	-	-	-	86	-	-	12	-	-	-	-	9	-	-	-	-
17-040, Michoacana (Ampl.), 10	-	-	-	-	-	133	-	-	-	-	-	-	-	-	-	-	-	-
17-041, Miguel Hidalgo, 10	15	-	-	-	-	-	-	-	-	-	-	-	4	-	10	-	-	-
17-042, Moctezuma 1a Sección, 10	-	-	-	-	-	92	-	-	-	-	377	-	-	28	-	-	-	-
17-045, Nicolás Bravo, 10	-	7	-	2	-	17	-	-	-	-	-	-	-	264	48	-	-	-
17-046, Penitenciaría (Ampl.), 10	-	-	-	-	1	32	-	-	-	-	8	-	511	-	-	-	-	-
17-047, Peñón de Los Baños, 11	34	-	-	313	-	35	7	-	-	-	1	-	-	-	-	7	-	-
17-049, Pino (U. Hab.), 10	-	-	-	-	-	-	-	-	-	-	-	-	112	-	-	-	-	-
17-050, Popular Rastro, 10	-	-	-	-	-	1	-	1	-	-	2	7	87	151	-	-	-	-
17-051, Primero de Mayo, 10	-	-	-	6	-	18	-	-	-	-	-	-	-	212	-	-	-	-
17-052, Progresista, 10	-	70	-	-	-	5	-	-	-	-	-	-	-	5	25	-	-	-
17-053, Puebla, 11	9	-	-	-	13	22	-	-	-	-	25	-	-	502	60	-	-	-
17-054, Revolución, 10	25	-	-	-	-	268	-	-	-	-	36	-	-	-	-	-	-	-
17-055, Romero Rubio, 10	-	-	-	677	-	6	15	-	-	-	-	-	-	-	-	-	-	-
17-056, Santa Cruz Aviación, 10	-	-	-	-	-	12	-	-	-	-	87	-	-	39	-	-	-	-
17-057, Sevilla, 10	10	-	-	-	0	3	-	-	-	-	75	-	2	4	-	-	-	-
17-058, Simón Bolívar, 10	-	-	-	-	-	15	570	-	-	-	34	-	-	27	-	-	-	-
17-059, Tres Mosqueteros, 10	9	-	-	-	1	22	-	-	-	-	-	-	-	-	-	-	-	-
17-060, Valentín Gómez Farías, 11	-	-	-	-	-	366	-	-	-	-	-	-	4	-	27	-	-	-
17-061, Valle Gómez, 10	47	-	-	-	-	-	-	-	-	-	-	-	444	-	-	-	-	-
17-062, Venustiano Carranza, 10	-	-	-	-	148	-	-	-	-	-	-	-	-	20	4	-	-	-
17-063, Venustiano Carranza (Ampl.), 10	-	-	22	-	6	-	-	-	-	-	-	-	3	156	-	-	-	-
17-064, Viaducto - Balbuena (Conj. Hab.), 10	-	-	-	-	-	-	-	-	-	-	-	-	30	142	-	-	-	-

(Continúa)

Tabla 4. Resultados según rubro, proyecto y modalidad de opinión, por unidad territorial

Clave y nombre de la UT y distrito electoral local al que pertenece	Otros	Opiniones nulas	Total de opiniones emitidas					Lista nominal	Participación (%)	Nombre del proyecto específico ganador
			MRVyo	%	SEI	%	Total			
17-031, Jamaica, 10	-	79	419	99.76	1	0.24	420	2992	14.04	Cambio de drenaje en toda la UT Jamaica
17-032, Janitzio, 10	-	13	310	89.34	37	10.66	347	2262	15.34	Reencarpetao de la c. de Imprenta
17-034, Kennedy (U. Hab.), 10	-	119	689	87.77	96	12.23	785	6584	11.92	Mantenimiento integral en la U. Hab. Kennedy
17-035, Lorenzo Boturini, 10	-	72	451	99.78	1	0.22	452	5670	7.97	Renovaci3n de drenaje en la UT Lorenzo Boturini (profundo para evitar inundaciones)
17-036, Magdalena Mixhuca, 10	-	58	438	99.77	1	0.23	439	4691	9.36	Podas y saneamiento de 6rboles en toda la UT
17-037, Magdalena Mixhuca (Pblo.), 10	-	114	711	100	0	0	711	6441	11.04	Podas y saneamiento de 6rboles en toda la UT
17-038, Merced Balbuena, 10	-	90	784	100	0	0	784	4677	16.76	Pintura en U. Hab. en la UT Merced Balbuena
17-039, Michoacana, 10	12	19	118	79.19	31	20.81	149	931	16	Reencarpetao en la c. de Plomeros
17-040, Michoacana (Ampl.), 10	-	67	183	91.50	17	8.50	200	2130	9.39	Reencarpetao en c. Tizayuca
17-041, Miguel Hidalgo, 10	-	2	30	96.77	1	3.23	31	271	11.44	Recuperaci3n de espacio p6blico
17-042, Moctezuma 1a Secci3n, 10	20	93	610	100	0	0	610	9722	6.27	Sistema integral de seguridad UC
17-045, Nicol6s Bravo, 10	-	18	275	77.25	81	22.75	356	2643	13.47	Instalaci3n de alumbrado p6blico en el perimetro de Nicol6s Bravo
17-046, Penitenciaría (Ampl.), 10	-	40	223	37.67	369	62.33	592	6201	9.55	Rehabilitaci3n de U. Hab. (pintura y tinacos)
17-047, Peñ3n de Los Baños, 11	55	10	459	99.35	3	0.65	462	9433	4.90	Drenaje en tu UT
17-049, Pino (U. Hab.), 10	-	13	123	98.40	2	1.60	125	776	16.11	Renovaci3n de jaulas para azoteas ed. 9, 7, 6, 5, 4, 3, 2 y 1
17-050, Popular Rastro, 10	-	20	174	64.68	95	35.32	269	3568	7.54	Luminarias y 6reas verdes, instalar luminarias y reforestaci3n y c6sped al interior del parque
17-051, Primero de Mayo, 10	-	16	252	100	0	0	252	2294	10.99	Instalaci3n de luminarias para generar sendero seguro
17-052, Progresista, 10	-	18	118	95.93	5	4.07	123	686	17.93	Rehabilitaci3n de espacio p6blico chiclera 1ra etapa parque canino
17-053, Puebla, 11	-	57	450	65.41	238	34.59	688	6434	10.69	Colocaci3n de nuevos puntos de luz con tecnología led en toda la UT
17-054, Revoluci3n, 10	-	122	447	99.11	4	0.89	451	5168	8.73	Reencarpetao en Emiliano Zapata entre av. del Peñ3n y Rueda Quijano
17-055, Romero Rubio, 10	-	50	658	87.97	90	12.03	748	10256	7.29	Por una Romero Rubio sin inundaciones
17-056, Santa Cruz Aviaci3n, 10	-	34	172	100	0	0	172	1901	9.05	Sic VC sistema integral de videoc6maras en toda la UT
17-057, Sevilla, 10	-	13	107	100	0	0	107	1518	7.05	Poste con bot3n de p6nico c6mara de video vigilancia 360° en la UT Sevilla
17-058, Sim3n Bolívar, 10	-	61	678	95.90	29	4.10	707	5877	12.03	Cambio de banquetas en toda la UT
17-059, Tres Mosqueteros, 10	-	10	41	97.62	1	2.38	42	222	18.92	Reencarpetao de Tres Mosqueteros
17-060, Valentín G3mez Farías, 11	-	65	436	94.37	26	5.63	462	5576	8.29	Reencarpetao en la G3mez Farías
17-061, Valle G3mez, 10	-	186	443	65.44	234	34.56	677	8308	8.15	Mantenimiento y pintura las U. Hab. de la UT Valle G3mez
17-062, Venustiano Carranza, 10	-	46	192	88.07	26	11.93	218	2875	7.58	Banquetas en toda la UT V. Carranza
17-063, Venustiano Carranza (Ampl.), 10	-	24	210	99.53	1	0.47	211	1811	11.65	Poda y saneamiento de todo el arbolado urbano en toda la UT
17-064, Viaducto - Balbuena (Conj. Hab.), 10	-	20	183	95.31	9	4.69	192	4570	4.20	Sendero violeta

(Continúa)

Tabla 4. Resultados según rubro, proyecto y modalidad de opinión, por unidad territorial

Clave y nombre de la UT y distrito electoral local al que pertenece	A. Mejoramiento de espacios públicos			B. Equipamiento e infraestructura urbana								C. Obras y servicios				D. Actividades recreativas	E. Actividades deportivas	F. Actividades culturales
	A.1	A.2	A.3	B.1	B.2	B.3	B.4	B.5	B.6	B.7	B.8	C.1	C.3	C.4	C.5	D.1	E.1	F.1
17-065, 10 de Mayo, 10	-	-	-	-	-	24	-	-	-	-	-	-	162	18	-	-	-	-
17-066, 20 de Noviembre, 10	156	-	-	-	19	67	-	-	-	-	34	-	-	413	-	-	-	-
17-067, 20 de Noviembre (Ampl.), 10	-	-	-	-	9	54	-	-	-	-	-	-	5	11	-	-	-	-
17-068, 24 de Abril, 10	-	-	-	-	-	11	-	-	54	-	-	-	23	-	-	-	-	-
17-069, 5to Tramo de 20 de Noviembre, 10	-	-	-	-	422	-	-	-	-	-	-	-	-	18	-	-	-	-
17-070, 7 de Julio, 10	63	-	-	-	-	15	-	-	-	-	-	-	-	16	-	-	-	-
17-071, 7 de Julio (Ampl.), 10	-	-	-	4	80	-	-	-	-	-	-	-	41	-	-	-	-	-
17-072, Centro I, 10	12	-	-	-	-	-	-	-	373	42	-	-	17	-	6	-	-	-
17-073, Centro II, 10	-	-	-	2	-	11	-	-	283	-	-	-	17	-	-	-	-	-
17-074, Ignacio Zaragoza I, 11	128	-	-	-	-	553	-	-	-	-	-	-	37	-	-	-	-	-
17-075, Ignacio Zaragoza II, 11	-	-	-	-	-	323	46	-	-	-	28	-	-	-	7	-	-	-
17-076, Jardín Balbuena I, 10	34	-	103	13	-	26	-	-	-	-	-	-	29	346	-	-	-	-
17-077, Jardín Balbuena II, 10	9	-	-	-	10	17	-	-	-	-	-	-	-	118	-	-	-	-
17-078, Jardín Balbuena III, 10	16	-	-	-	-	-	-	-	351	-	36	-	6	67	-	-	-	-
17-079, Moctezuma 2a Sección I, 11	-	-	13	50	-	17	-	-	-	-	12	-	12	410	-	-	-	-
17-080, Moctezuma 2a Sección II, 11	390	-	-	-	31	71	5	-	-	-	14	-	-	19	13	-	-	-
17-081, Moctezuma 2a Sección III, 10	-	-	-	20	-	23	-	-	-	-	-	-	-	743	-	-	-	-
17-082, Moctezuma 2a Sección IV, 11	12	-	-	-	-	14	25	-	8	-	65	-	-	350	17	-	-	2
17-083, Morelos I, 10	5	-	-	1 352	-	-	-	-	-	-	11	-	-	29	-	-	-	-
17-084, Morelos II, 10	7	-	15	-	-	-	-	-	1 139	-	-	-	34	29	-	-	-	-
17-085, Pensador Mexicano I, 11	239	-	-	20	-	20	-	-	-	-	4	52	-	-	2	-	-	5
17-086, Pensador Mexicano II, 11	-	-	-	-	1	397	12	-	8	-	-	-	-	-	11	-	-	-
Total	3 020	103	261	5 144	1 144	4 330	1 816	1	2 556	101	1 180	87	3 278	5 776	402	7	5	2
Total por rubro	3 384			16 272								9 543				7	5	2

(Continúa)

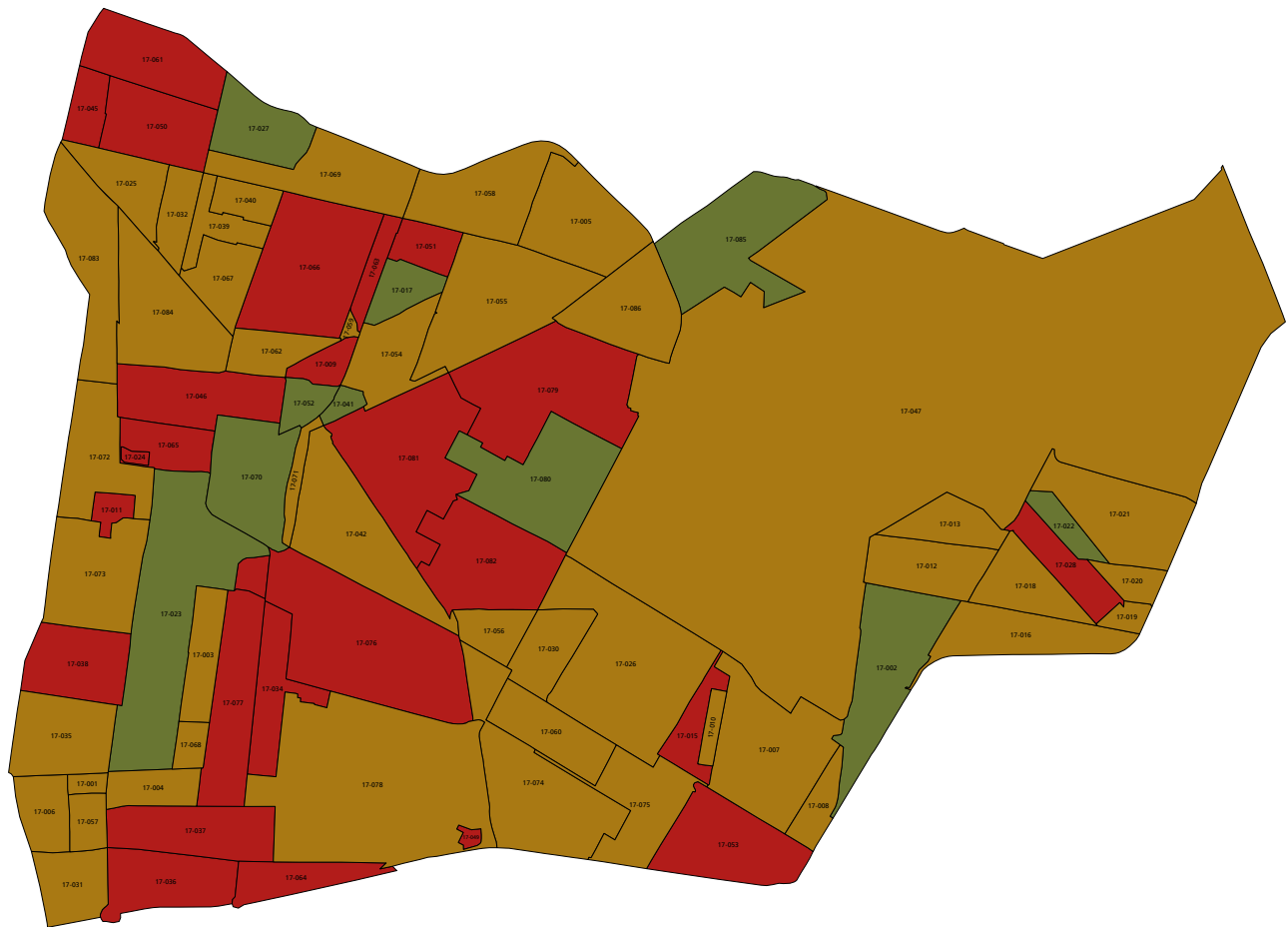
Tabla 4. Resultados según rubro, proyecto y modalidad de opinión, por unidad territorial

(Concluye)

Clave y nombre de la UT y distrito electoral local al que pertenece	Otros	Opiniones nulas	Total de opiniones emitidas					Lista nominal	Participación (%)	Nombre del proyecto específico ganador
			MRVYO	%	SEI	%	Total			
17-065, 10 de Mayo, 10	-	9	134	62.91	79	37.09	213	1694	12.57	Pintura en UT 10 de Mayo
17-066, 20 de Noviembre, 10	-	73	758	99.48	4	0.52	762	11619	6.56	Colocación de nuevos puntos de luz con tecnología led y mantenimiento de la infraestructura del alumbrado actual
17-067, 20 de Noviembre (Ampl.), 10	-	4	60	72.29	23	27.71	83	775	10.71	Reencarpetado en la c. de Progreso
17-068, 24 de Abril, 10	-	3	91	100	0	0	91	430	21.16	Cambio de red de agua potable
17-069, 5to Tramo de 20 de Noviembre, 10	-	116	554	99.64	2	0.36	556	6387	8.71	Continuación de cambio de banquetas y guarniciones
17-070, 7 de Julio, 10	-	7	89	88.12	12	11.88	101	1019	9.91	Enrejado del parque La Campana
17-071, 7 de Julio (Ampl.), 10	-	21	146	100	0	0	146	1514	9.64	Banquetas en 7 de julio Ampliación
17-072, Centro I, 10	-	31	318	66.11	163	33.89	481	7289	6.60	Rehabilitación y mantenimiento a U. Hab. en toda la UT Centro I
17-073, Centro II, 10	-	30	343	100	0	0	343	5909	5.80	Rehabilitación y mantenimiento de U. Hab., interior y exterior
17-074, Ignacio Zaragoza I, 11	-	78	755	94.85	41	5.15	796	9928	8.02	Rehabilitación de espacio público en plaza Acayucan
17-075, Ignacio Zaragoza II, 11	2	42	370	82.59	78	17.41	448	5738	7.81	Reencarpetado
17-076, Jardín Balbuena I, 10	-	88	629	98.44	10	1.56	639	9953	6.42	Rehabilitación, mantenimiento, sustitución y colocación de la red de alumbrado público de toda la UT Jardín Balbuena
17-077, Jardín Balbuena II, 10	-	6	159	99.38	1	0.63	160	4217	3.79	Postes adicionales de luz con tecnología leds
17-078, Jardín Balbuena III, 10	-	32	452	88.98	56	11.02	508	12422	4.09	Cambio de tubería de la red de agua potable en Jardín Balbuena III
17-079, Moctezuma 2a Sección I, 11	3	36	548	99.10	5	0.90	553	10697	5.17	Por una Moctezuma con más luz
17-080, Moctezuma 2a Sección II, 11	-	33	570	98.96	6	1.04	576	9466	6.08	Recuperación de espacio
17-081, Moctezuma 2a Sección III, 10	-	68	749	87.70	105	12.30	854	10229	8.35	Colocación de nuevos puntos de luz con tecnología led y mantenimiento de la infraestructura en toda la UT
17-082, Moctezuma 2a Sección IV, 11	-	41	532	99.63	2	0.37	534	9335	5.72	Poda y saneamiento del arbolado urbano en toda la UT
17-083, Morelos I, 10	-	132	1487	97.25	42	2.75	1529	14154	10.80	Mantenimiento a U. Hab. cambio de albañales domiciliarios de todo Morelos 1
17-084, Morelos II, 10	-	108	1025	76.95	307	23.05	1332	14939	8.92	Sustitución de tinacos en U. Hab. Morelos II
17-085, Pensador Mexicano I, 11	-	40	381	99.74	1	0.26	382	4953	7.71	Seguimiento de la recuperación del camellón de av. Tahel
17-086, Pensador Mexicano II, 11	-	44	470	99.37	3	0.63	473	6246	7.57	Bacheo en toda la UT Pensador Mexicano II
Venustiano Carranza	100	3480	29150	88.89	3643	11.11	32793	393270	8.34	

FUENTE: Elaborado por la DEOEYS con base en la lista nominal proporcionada por la DERFE-INE, con fecha de corte al 15 de marzo de 2023, e información obtenida del SIVACC.

Mapa 2. Rubro con mayor número de opiniones en las unidades territoriales de la demarcación territorial



- A. Mejoramiento de espacios públicos
(10 UT)
- B. Equipamiento e infraestructura urbana
(45 UT)
- C. Obras y servicios
(25 UT)

NOTA: Los rubros ganadores aquí representados derivan de la organización relativa a los códigos en donde se colocan los proyectos específicos.
FUENTE: Elaborado por la DEOEG con base en las opiniones emitidas en la CPP 2023.

Capítulo III

Pueblos
originarios



Tabla 1. Proyectos a ejecutarse en cada uno de los pueblos originarios

Clave y nombre del pueblo originario y distrito electoral local al que pertenece	Demarcación territorial	Nombre del proyecto a ejecutarse	Código y rubro al que pertenece el proyecto a ejecutarse
04-045, San Lorenzo Acopilco (Pblo.), 20	Cuajimalpa de Morelos	Mejoras, obras y servicio del panteón de la comunidad de San Lorenzo Acopilco 1ra y 2da sección, para el ejercicio 2023 y 2024 (continuado del 2023)	Otros
04-046, San Mateo Tlaltenango (Pblo.), 20	Cuajimalpa de Morelos	Vía la vida	A. Mejoramiento de espacios públicos
04-047, San Pablo Chimalpa (Pblo.), 20	Cuajimalpa de Morelos	Continuidad al proyecto del recolector marginal de los manantiales	B. Equipamiento e infraestructura urbana
04-056, San Pedro Cuajimalpa (Pblo.), 20	Cuajimalpa de Morelos	Cambio de drenaje	B. Equipamiento e infraestructura urbana
08-024, La Magdalena Atlitlic (Pblo.), 33	La Magdalena Contreras	Rehabilitación del andador Rosal (con rampa, luminarias y cámaras de seguridad)	A. Mejoramiento de espacios públicos
08-042, San Bernabé Ocoatepec (Pblo.), 33	La Magdalena Contreras	Última morada con dignidad	Otros
08-045, San Jerónimo Aculco - Lidice (Pblo.), 33	La Magdalena Contreras	Seguir cambio de red de drenaje y agua potable, adoquinado nuevo	B. Equipamiento e infraestructura urbana
08-048, San Nicolás Totolapan (Pblo.), 33	La Magdalena Contreras	Alegría en Totolapan	A. Mejoramiento de espacios públicos
09-001, San Agustín Ohtenco (Pblo.), 07	Milpa Alta	Continuación de la construcción del gimnasio en el deportivo de San Agustín Ohtenco (globodromo)	C. Obras y servicios
09-002, San Antonio Tecomitl (Pblo.), 07	Milpa Alta	Sin proyecto	Sin proyecto
09-003, San Bartolomé Xicomulco (Pblo.), 07	Milpa Alta	Compra de terreno para nuevo panteón	Otros
09-004, San Francisco Tecoxpa (Pblo.), 07	Milpa Alta	Continuidad del proyecto panteón de Atlahuitonca	Otros
09-005, San Jerónimo Miacatlán (Pblo.), 07	Milpa Alta	Mantenimiento, intervención, rehabilitación, ampliación, equipamiento, mejoramiento del centro histórico, panteón y edificios comunitarios y sociales de la comunidad originaria de San Jerónimo Miacatlán, 1ra etapa ejercicio presupuesto 2023	A. Mejoramiento de espacios públicos
09-006, San Juan Tepenahuac (Pblo.), 07	Milpa Alta	Segunda etapa construcción de la casa de cultura y equipamiento	C. Obras y servicios
09-007, San Lorenzo Tlacoyucan (Pblo.), 07	Milpa Alta	Casa del adulto mayor	Otros
09-008, San Pablo Ozotepec (Pblo.), 07	Milpa Alta	Mejoramiento de la casa de la cultura Quinta Axayopa	A. Mejoramiento de espacios públicos
09-009, San Pedro Atoctpan (Pblo.), 07	Milpa Alta	Construcción, ampliación y rehabilitación de las escuelas públicas de San Pedro Atoctpan (jardín de niños Etelvina R. Osorio, escuela primaria Álvaro Obregón, escuela primaria República Democrática(sic) Alemana, escuela secundaria diurna no. 335 Xolotl y la escuela secundaria no. 52 Antonio Caso).	Otros
09-010, San Salvador Cuauhtenco (Pblo.), 07	Milpa Alta	Continuidad del proyecto alberca Cuauhtenco	A. Mejoramiento de espacios públicos
09-011, Santa Ana Tlacotenco (Pblo.), 07	Milpa Alta	Sustitución y adecuación de red de 4 de tubería de asbesto por polietileno de alta densidad	B. Equipamiento e infraestructura urbana
10-194, San Bartolo Ameyalco (Pblo.), 20	Álvaro Obregón	Corredor escolar	A. Mejoramiento de espacios públicos
10-204, Santa Rosa Xochiac (Pblo.), 20	Álvaro Obregón	Proyecto para el mejoramiento de abastecimiento de agua Cutzamala	B. Equipamiento e infraestructura urbana
11-031, San Andrés Mixquic (Pblo.), 07	Tláhuac	Iluminando las capillas el 1er circuito, jardines, parques y embarcaderos para el bienestar de los barrios del pueblo de San Andrés Mixquic	C. Obras y servicios
11-032, San Francisco Tlaltenco (Pblo.), 07	Tláhuac	Caminemos seguros para tu bienestar	A. Mejoramiento de espacios públicos
11-034, San Juan Ixtayopan (Pblo.), 07	Tláhuac	Remodelación de la plaza Abelardo L. Rodríguez	A. Mejoramiento de espacios públicos
11-037, San Nicolás Tetelco (Pblo.), 07	Tláhuac	Cambio de luminarias tipo sendero seguro de las calles av. del Trabajo y calle Iztaccíhuatl	C. Obras y servicios

(Continúa)

Tabla 1. Proyectos a ejecutarse en cada uno de los pueblos originarios

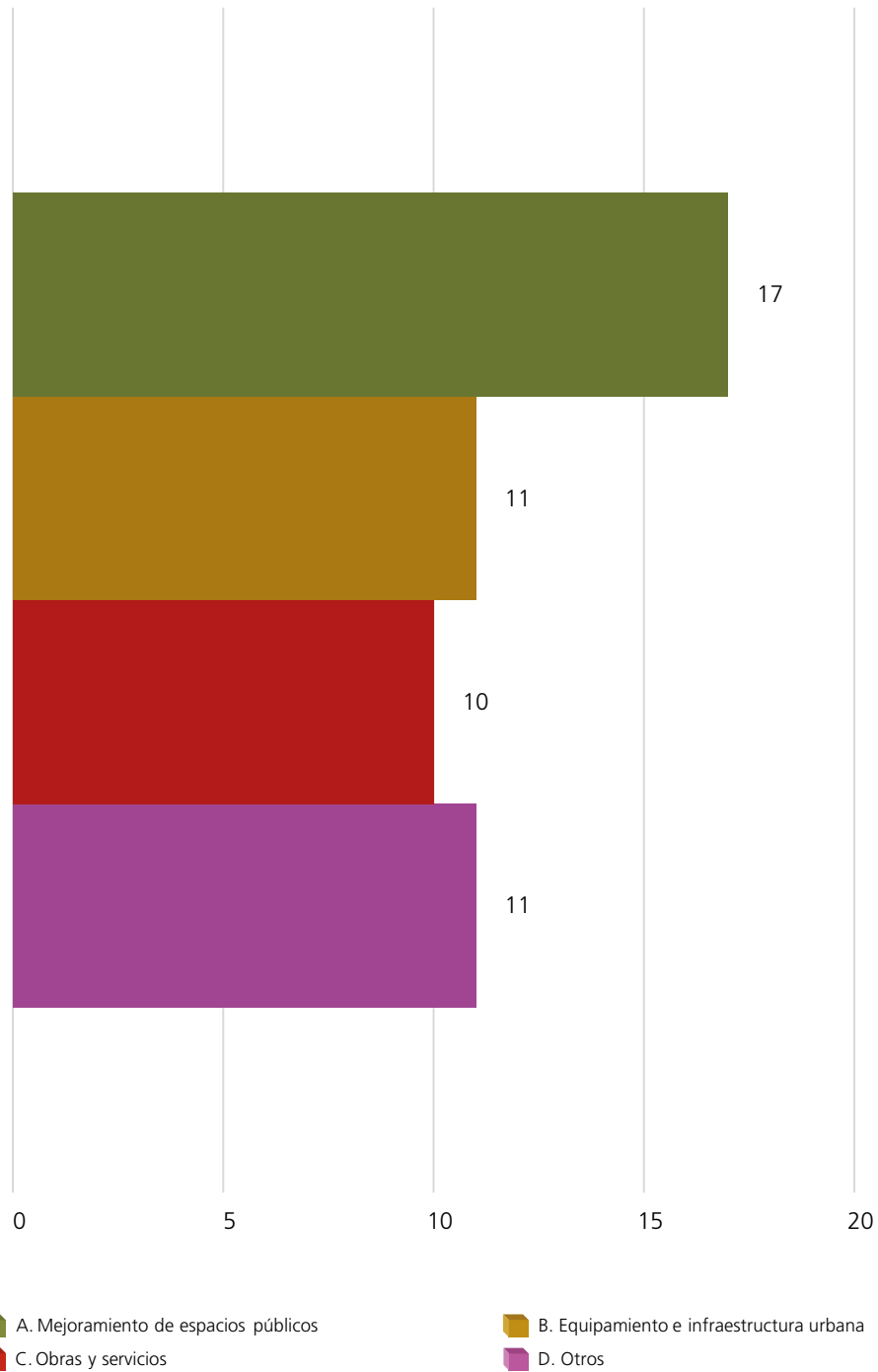
(Concluye)

Clave y nombre del pueblo originario y distrito electoral local al que pertenece	Demarcación territorial	Nombre del proyecto a ejecutarse	Código y rubro al que pertenece el proyecto a ejecutarse
11-038, San Pedro Tláhuac (Pblo.), 08	Tláhuac	Tlahuita La Bella, iluminado por la seguridad y bienestar de un pueblo libre	C. Obras y servicios
11-040, Santa Catarina Yecahuizotl (Pblo.), 07	Tláhuac	Sendero seguro ilumina tu pueblo	C. Obras y servicios
11-042, Santiago Zapotitlán (Pblo.), 08	Tláhuac	Mejoramiento de drenaje en avenida Independencia (frente al panteón)	B. Equipamiento e infraestructura urbana
12-074, La Magdalena Petlalcalco (Pblo.), 19	Tlalpan	Delimitación perimetral del nuevo espacio asignado al panteón (construcción de barda en base a la ley de panteones), hasta donde alcance el presupuesto ambos ejercicios	C. Obras y servicios
12-115, Parres El Guarda (Pblo.), 19	Tlalpan	Panteón Parres El Guarda, encortinados para fosas de inhumación	Otros
12-147, San Andrés Totoltepec (Pblo.), 16	Tlalpan	Cambio de imagen urbana de la calle principal Reforma, ambos ejercicios	B. Equipamiento e infraestructura urbana
12-154, San Miguel Xicalco (Pblo.), 19	Tlalpan	Pavimentación de las calles (se desconocen la ubicación)	B. Equipamiento e infraestructura urbana
12-155, San Miguel Ajusco (Pblo.), 19	Tlalpan	Rehabilitación y mejoramiento del deportivo 20 de Noviembre	A. Mejoramiento de espacios públicos
12-157, San Miguel Topilejo (Pblo.), 19	Tlalpan	Demolición y construcción de la subdelegación Topilejo	C. Obras y servicios
12-160, San Pedro Mártir (Pblo.), 16	Tlalpan	Rehabilitación de empedrado de la calle Rosal entre 5 de Mayo y Laurel del pueblo originario San Pedro Mártir	B. Equipamiento e infraestructura urbana
12-163, Santo Tomás Ajusco (Pblo.), 19	Tlalpan	Continuidad del techado de la plaza de toros y lienzo charro Santo Tomás Ajusco	A. Mejoramiento de espacios públicos
13-035, San Andrés Ahuayucan (Pblo.), 19	Xochimilco	Hacia un kínder con futuro	Otros
13-042, San Francisco Tlalnepantla (Pblo.), 19	Xochimilco	Salón de usos múltiples, educación física y salud	A. Mejoramiento de espacios públicos
13-043, San Gregorio Atlapulco (Pblo.), 25	Xochimilco	Barda perimetral (Nuevo panteón)	C. Obras y servicios
13-050, San Lorenzo Atemoaya (Pblo.), 19	Xochimilco	Saneando tu red de agua potable 2023-2024	B. Equipamiento e infraestructura urbana
13-052, San Lucas Xochimanca (Pblo.), 19	Xochimilco	Cambio de red hidráulica	B. Equipamiento e infraestructura urbana
13-053, San Luis Tlaxialtemalco (Pblo.), 25	Xochimilco	Un lugar para todos	Otros
13-056, San Mateo Xalpa (Pblo.), 19	Xochimilco	Un lugar para todos	Otros
13-058, Santa Cecilia Tepetlapa (Pblo.), 19	Xochimilco	Mantenimiento y rehabilitación del jardín de niños José Apis Dervich	A. Mejoramiento de espacios públicos
13-060, Santa Cruz Acalpixca (Pblo.), 25	Xochimilco	Rescatemos las canchas de futbol la tabla	A. Mejoramiento de espacios públicos
13-062, Santa Cruz Xochitepec (Pblo.), 19	Xochimilco	Nuevo panteón de Santa Cruz Xochitepec	Otros
13-064, Santa María Nativitas (Pblo.), 25	Xochimilco	Rescate del centro de Nativitas	A. Mejoramiento de espacios públicos
13-065, Santa María Tepepan (Pblo.), 19	Xochimilco	Sendero Tecuich	A. Mejoramiento de espacios públicos
13-066, Santiago Tepalcatlalpan (Pblo.), 19	Xochimilco	Mejoramiento de la imagen urbana con instalación de luminarias	C. Obras y servicios
13-067, Santiago Tulyehualco (Pblo.), 25	Xochimilco	Conclusión, embellecimiento e iluminación de algunas calles aledañas a nuestra plaza cívica y colonias	A. Mejoramiento de espacios públicos

NOTA: La Dirección Ejecutiva de Organización Electoral y Geostatística (DEOEG) no contó con información referente al pueblo originario San Antonio Tecomitl (Pblo.), con clave 09-002, del Distrito Electoral Local 07 de la demarcación territorial Milpa Alta.

FUENTE: Elaborado por la DEOEG con base en la información proporcionada por las direcciones distritales correspondientes.

Gráfica 1. Clasificación por rubro de los proyectos a ejecutarse en cada uno de los pueblos originarios



NOTA: La DEOEG no obtuvo información referente al pueblo originario San Antonio Tecomitl (Pblo.), con clave 09-002, del Distrito Electoral Local 07 de la demarcación territorial Milpa Alta.

FUENTE: Elaborado por la DEOEG con base en la información proporcionada por las direcciones distritales correspondientes.

Capítulo IV

Comparativo



Tabla 1. Opiniones emitidas por rubro en las Consultas de Presupuesto Participativo (CPP) 2021-2023

Clave y nombre de la demarcación territorial	A. Mejoramiento de espacios públicos			B. Equipamiento e infraestructura urbana			C. Obras y servicios			D. Actividades recreativas		
	2021	2022	2023	2021	2022	2023	2021	2022	2023	2021	2022	2023
02, Azcapotzalco	3366	1706	3396	7128	7395	10151	7644	3851	3914	167	0	8
03, Coyoacán	3316	4175	4651	9489	8689	13303	9344	16476	17810	7	9	93
04, Cuajimalpa de Morelos	1745	1247	1327	2756	2810	4736	1621	2602	2678	0	0	28
05, Gustavo A. Madero	7741	5278	7591	22821	17781	23501	12914	7028	8412	11	0	6
06, Iztacalco	2202	3484	3600	10839	12018	17853	3498	3550	4532	4	24	0
07, Iztapalapa	8488	13891	14873	19514	11838	29898	18290	27980	18078	0	8	108
08, La Magdalena Contreras	1373	804	636	7742	3228	5680	440	804	1383	87	9	0
09, Milpa Alta	0	164	802	0	73	19	941	0	68	0	18	0
10, Álvaro Obregón	5980	5037	4235	14596	12987	18290	6279	6017	8893	134	0	0
11, Tláhuac	1343	744	670	2295	4843	3593	3250	3969	6542	118	0	0
12, Tlalpan	3524	2681	2034	8062	5974	14105	4154	16091	7393	20	0	266
13, Xochimilco	1180	1345	1109	4116	2196	5610	3355	3407	3539	0	169	12
14, Benito Juárez	1510	1002	1959	3532	2431	3408	3038	4147	3993	0	0	21
15, Cuauhtémoc	1772	2269	1993	3057	5124	4280	5290	9245	16793	106	31	283
16, Miguel Hidalgo	1783	2732	2636	3903	2538	8252	7775	3429	6985	443	0	82
17, Venustiano Carranza	3781	2800	3384	12288	9579	16272	9456	7461	9543	14	0	7
Total	49104	49359	54896	132138	109504	178951	97289	116057	120556	1111	268	914

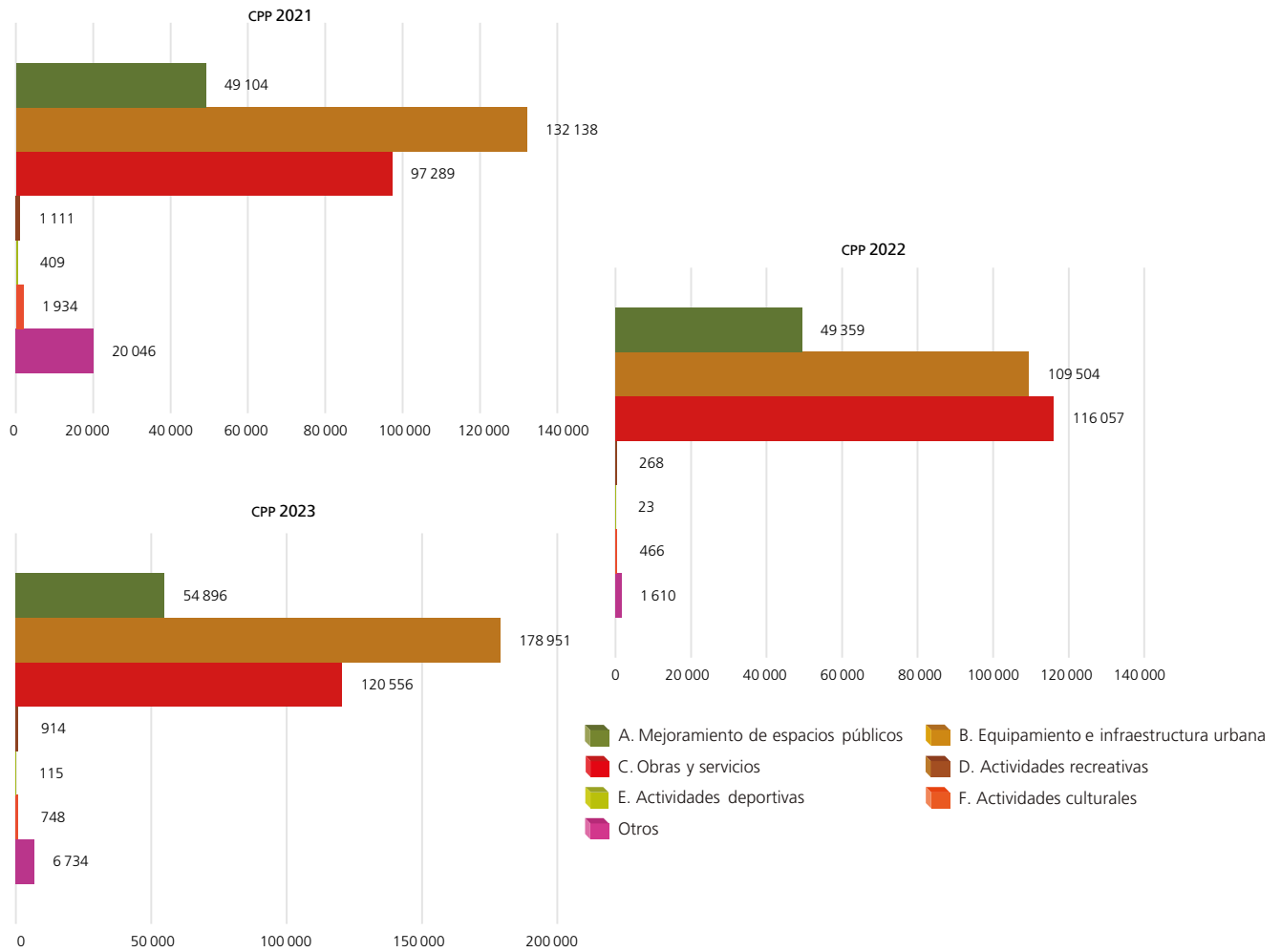
(Continúa)

(Concluye)

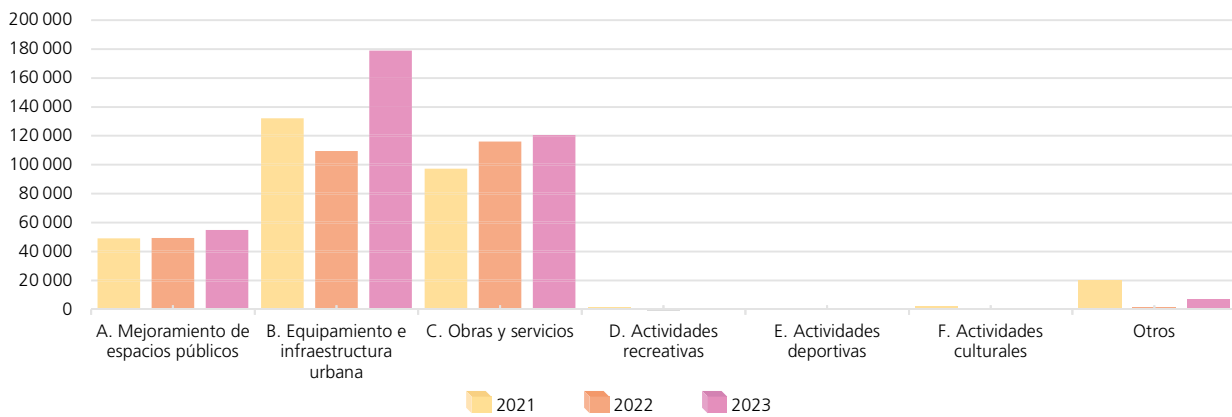
Clave y nombre de la demarcación territorial	E. Actividades deportivas			F. Actividades culturales			Otros			Opiniones nulas		
	2021	2022	2023	2021	2022	2023	2021	2022	2023	2021	2022	2023
02, Azcapotzalco	34	0	0	159	0	1	265	16	48	5543	408	4149
03, Coyoacán	2	23	85	40	80	155	2321	41	980	5223	800	4602
04, Cuajimalpa de Morelos	0	0	0	0	0	9	3858	0	173	4511	211	1608
05, Gustavo A. Madero	64	0	0	145	4	107	236	300	458	14839	958	4516
06, Iztacalco	0	0	0	16	13	38	214	11	330	4428	670	2708
07, Iztapalapa	2	0	0	95	2	40	180	12	350	15050	2031	12874
08, La Magdalena Contreras	0	0	0	0	6	0	8	20	66	4823	162	2173
09, Milpa Alta	0	0	0	0	0	99	0	136	637	498	19	460
10, Álvaro Obregón	41	0	0	69	0	0	395	28	1092	9129	850	4446
11, Tláhuac	97	0	0	0	1	0	282	0	0	1715	321	1437
12, Tlalpan	8	0	25	120	29	6	5369	132	442	2690	608	2492
13, Xochimilco	0	0	0	9	0	240	3480	21	671	3286	252	2115
14, Benito Juárez	2	0	0	31	7	3	229	7	153	1167	179	722
15, Cuauhtémoc	38	0	0	737	254	48	366	280	292	2951	716	5694
16, Miguel Hidalgo	116	0	0	512	0	0	2565	565	942	5193	344	6119
17, Venustiano Carranza	5	0	5	1	70	2	278	41	100	5771	1033	3480
Total	409	23	115	1934	466	748	20046	1610	6734	86817	9562	59595

FUENTE: Elaborado por la Dirección Ejecutiva de Organización Electoral y Geoestadística (DEOEG) con base en información de las estadísticas de resultados de las CPP 2021 y 2022, así como información obtenida del Sistema Informático de Validación de Resultados de la Consulta de Presupuesto Participativo (SIVACC) 2023.

Gráfica 1. Opiniones emitidas por rubro en las CPP 2021-2023



Gráfica 2. Opiniones emitidas por rubro en las CPP 2021-2023

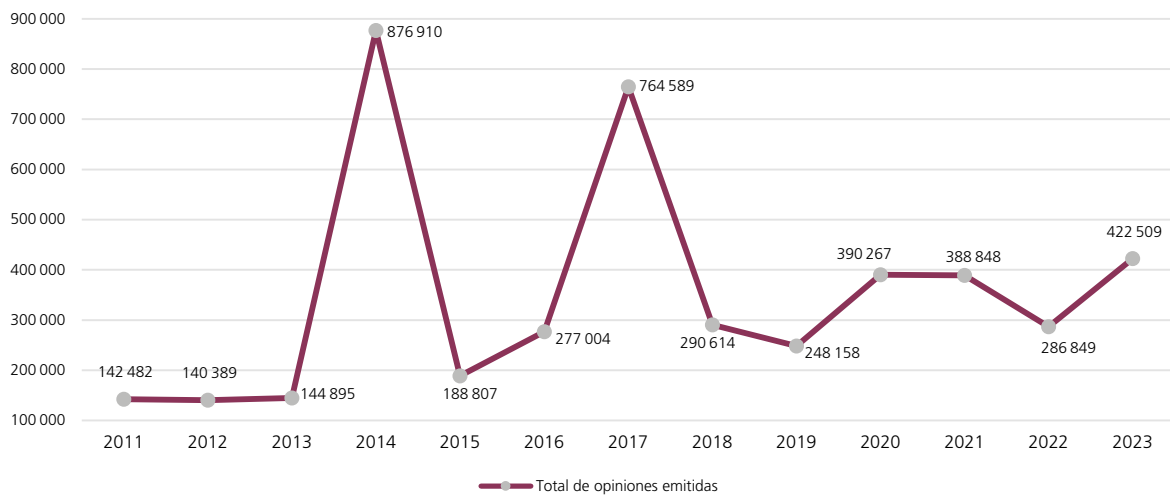


FUENTE: Elaborado por la DEOEYG con base en información de las estadísticas de resultados de las CPP 2021 y 2022, así como información obtenida del SIVACC 2023.

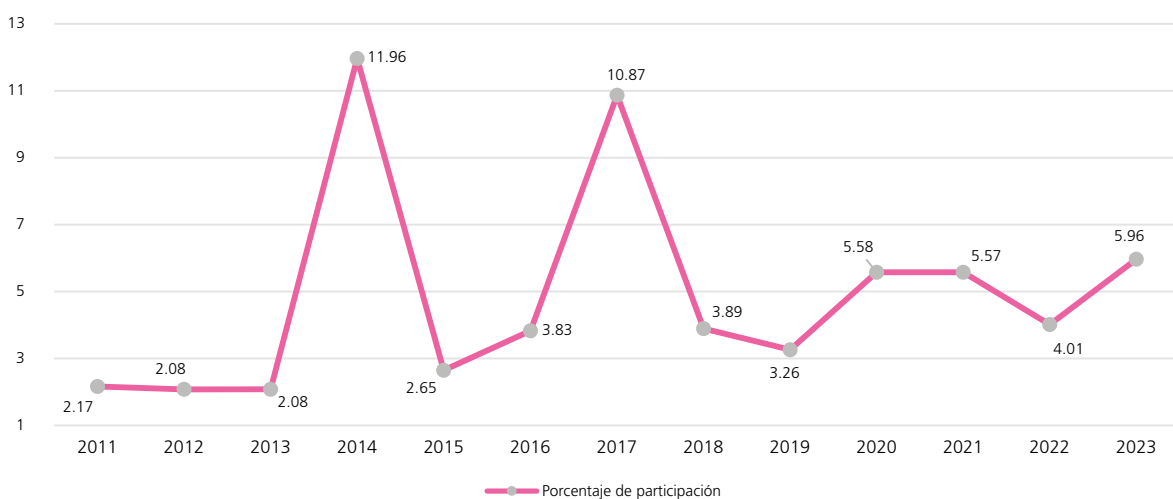
Tabla 2. Número de opiniones, ciudadanía registrada en lista nominal y participación en las CPP 2011-2023

CPP	Lista nominal	Opiniones emitidas en mesas receptoras de opinión (MRO)	Opiniones emitidas en SistemamElectrónico por Internet (SEI)	Total de opiniones emitidas	Porcentaje de participación
2011	6 573 638	142 482	-	142 482	2.17
2012	6 764 076	140 389	-	140 389	2.08
2013	6 955 418	129 382	15 513	144 895	2.08
2014	7 329 120	739 679	137 231	876 910	11.96
2015	7 131 759	151 762	37 045	188 807	2.65
2016	7 227 900	178 537	98 467	277 004	3.83
2017	7 033 149	706 232	58 357	764 589	10.87
2018	7 466 247	286 025	4 589	290 614	3.89
2019	7 603 490	246 301	1 857	248 158	3.26
2020	6 996 180	387 063	3 204	390 267	5.58
2021	6 975 817	385 665	3 183	388 848	5.57
2022	7 153 574	283 228	3 621	286 849	4.01
2023	7 084 725	408 504	14 005	422 509	5.96

Gráfica 3. Número de opiniones emitidas en las CPP 2011-2023

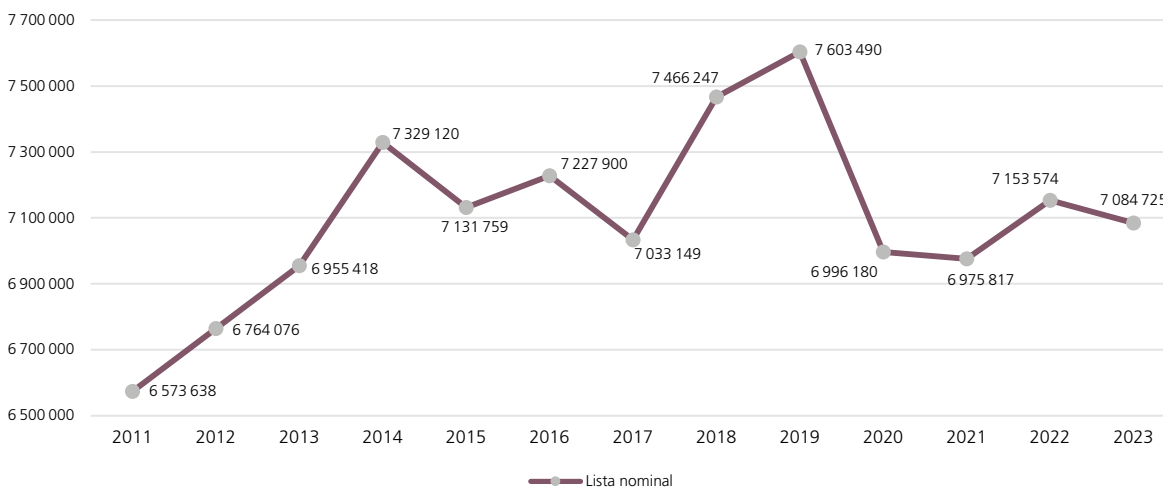


Gráfica 4. Porcentaje de participación observado en las CPP 2011-2023

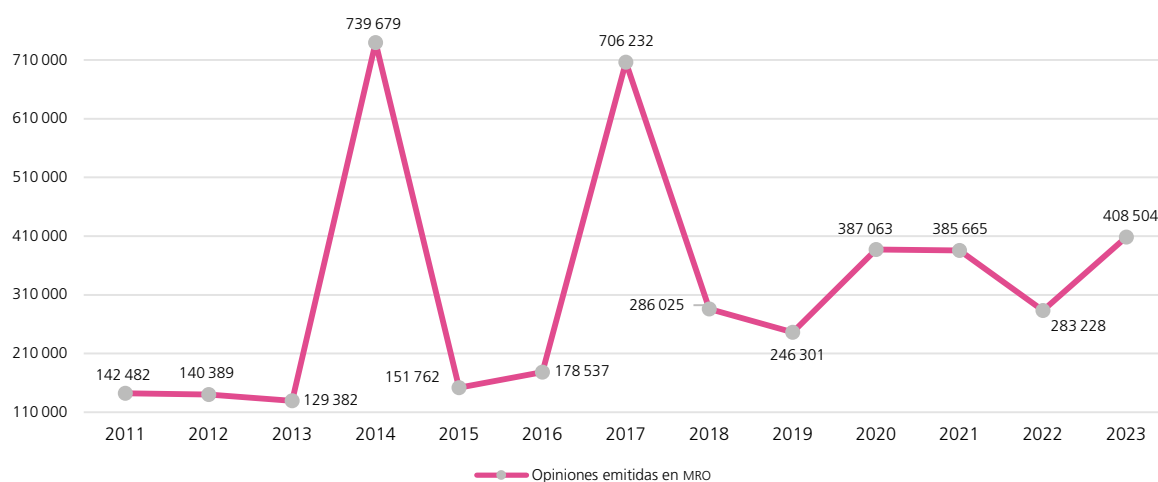


FUENTE: Elaborado por la DEOEG con base en información de las estadísticas de resultados de las CPP 2011 a 2022, así como del SNACC 2023.

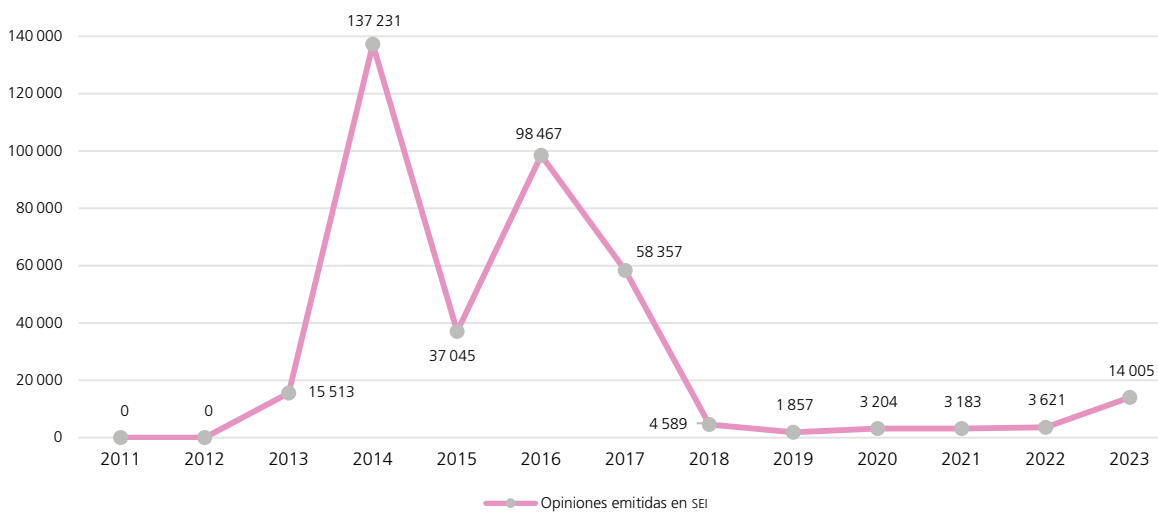
Gráfica 5. Ciudadanía registrada en la lista nominal en las CPP 2011-2023



Gráfica 6. Número de opiniones emitidas en MRO en las CPP 2011-2023



Gráfica 7. Número de opiniones emitidas a través del SEI en las CPP 2011-2023



FUENTE: Elaborado por la DEOEYG con base en información de las estadísticas de resultados de las CPP 2011 a 2022, así como información obtenida del SIVACC 2023.

Tabla 3. Proyectos registrados, viables y no viables en las CPP 2019-2023

CPP	Proyectos registrados	Proyectos dictaminados viables	Proyectos dictaminados no viables	Porcentaje de los proyectos dictaminados viables	Porcentaje de los proyectos dictaminados no viables
2019	16 779	11 451	4 945	68.25	29.47
2020	20 963	13 129	7 834	62.63	37.37
2021	17 244	10 784	6 454	62.54	37.43
2022	18 197	12 327	5 870	67.74	32.26
2023	18 957	11 892	7 065	62.73	37.27


NOTA: En la CPP 2019, la suma de los proyectos viables y no viables es diferente a los proyectos registrados porque 383 proyectos quedaron sin dictaminar por los organismos político-administrativos y en la CPP 2021 la suma de los proyectos viables y no viables es diferente a los proyectos registrados, debido a que tres proyectos fueron descartados al tener un estatus de repetidos y tres proyectos quedaron sin dictaminar por los organismos político-administrativos.

Gráfica 8. Proyectos dictaminados viables y no viables en las CPP 2019-2023



FUENTE: Elaborado por la DEOEYG con base en información de las estadísticas de resultados de las CPP 2019 a 2022, así como información obtenida del SIVACC 2023.

La edición electrónica de *Estadística de resultados de la Consulta de Presupuesto Participativo 2023 y 2024*, Tomo I, concluyó el 12 de agosto de 2024. El cuidado de la edición estuvo a cargo de Teresa Rodríguez, analista correctora de estilo. Se utilizó la fuente tipográfica Frutiger.



Instituto Electoral de la Ciudad de México
Huizaches 25, Rancho Los Colorines,
Tlalpan, 14386, Ciudad de México
Teléfono: (55) 5483 3800

 @iecm
 InstitutoElectoralCM
 InstitutoElectoralDF
 @ie_cm
 @iecmoficial
www.iecm.mx